



ВЕСТНИК МОСКВЫ

ISSN 2713-0592

Май 2023

Специальный выпуск № 19



ВЕСТНИК МОСКВЫ

Май 2023 года | Спецвыпуск № 19

Распоряжения Мэра Москвы

О Курилове А.Ф.
от 10.05.23 № 276-РМ 2

Постановления Правительства Москвы

Об утверждении проекта планировки территории по адресу: улица Матросская Тишина, владение 1А
от 05.05.23 № 796-ПП 3

О внесении изменений в постановление Правительства Москвы от 15 ноября 2016 г. № 736-ПП
от 05.05.23 № 797-ПП 22

Распоряжения Мэра Москвы



О Курилове А.Ф.

Распоряжение Мэра Москвы от 10 мая 2023 года № 276-РМ

Назначить Курилова Андрея Федоровича на должность заместителя руководителя Департамента градостроительной политики города Москвы с заключением служебного контракта сроком на пять лет, но не превышающим срок полномочий Мэра Москвы.

Мэр Москвы **С.С.Собянин**

Постановления Правительства Москвы



Об утверждении проекта планировки территории по адресу: улица Матросская Тишина, владение 1А

Постановление Правительства Москвы от 5 мая 2023 года № 796-ПП

В соответствии с Градостроительным кодексом Российской Федерации, Законом города Москвы от 25 июня 2008 г. № 28 «Градостроительный кодекс города Москвы» и постановлением Правительства Москвы от 30 апреля 2019 г. № 449-ПП «Об утверждении Положения о составе, порядке подготовки, согласования и представления на утверждение проектов планировки территории в городе Москве» **Правительство Москвы постановляет:**

1. Утвердить проект планировки территории по адресу: улица Матросская Тишина, владение 1А (приложение 1).

2. Включить в состав природных и озелененных территорий Восточного административного округа города Москвы участок территории площадью 0,22 га, образовав объект природного комплекса № 32а «Сквер вблизи дома 42 по улице Гастелло» и установив его границы согласно приложению 2 к настоящему постановлению.

3. Внести изменение в постановление Правительства Москвы от 19 января 1999 г. № 38 «О проектных предложениях по установлению границ Природного комплекса с их описанием и закреплением актами красных линий» (в редакции постановления Правительства Москвы от 2 июля 2019 г. № 774-ПП), дополнив раздел «Восточный АО» приложения 1 к постановлению пунктом 32а в редакции согласно приложению 3 к настоящему постановлению.

4. Контроль за выполнением настоящего постановления возложить на заместителя Мэра Москвы в Правительстве Москвы по вопросам градостроительной политики и строительства Бочкарева А.Ю.

Мэр Москвы **С.С.Собянин**

Приложение 1

к постановлению Правительства Москвы
от 5 мая 2023 г. № 796-ПП

Проект планировки территории по адресу: улица Матросская Тишина, владение 1А**1. Положение о планировке территории****1.1. Пояснительная записка**

Территория в границах подготовки проекта планировки территории площадью 9,11 га расположена в районе Сокольники города Москвы и ограничена:

- с севера – улицей Гастелло;
- с юга – полосой отвода Казанского и Рязанского направлений Московской железной дороги (далее – МЖД);
- с востока – Русаковской набережной и Рубцовской набережной;
- с запада – улицей Жебрунова и улицей Матросская Тишина.

Транспортное обслуживание проектируемой территории осуществляется по магистральным улицам районного значения – улице Жебрунова, улице Гастелло, улице Матросская Тишина.

Обслуживание проектируемой территории скоростным внеуличным транспортом осуществляется Арбатско-Покровской и Некрасовской линиями метрополитена, ближайшая станция «Электроводская», Казанским направлением МЖД, ближайшая станция «Электроводская».

В границах подготовки проекта планировки территории расположены объекты капитального строительства: промышленно-производственные, коммунально-складские и общественные здания и сооружения.

Проектом планировки территории предусматривается строительство объектов капитального строительства суммарной поэтажной площадью 78,659 тыс.кв.м, включая жилую часть – 70,700 тыс.кв.м, нежилую часть – 7,959 тыс.кв.м (№ зон планируемого размещения объекта капитального строительства на чертеже «Планировочная организация территории»), в том числе:

- высотный общественно-жилой градостроительный комплекс со встроенно-пристроенными нежилыми помещениями и подземным гаражом с приспособлением его под защитное сооружение гражданской обороны «укрытие» на 890 мест в период чрезвычайных ситуаций, мобилизации и военное время, суммарной поэтажной площадью 78,565 тыс.кв.м (зона № 1.1);

- трансформаторные подстанции (далее – ТП) суммарной поэтажной площадью 0,094 тыс.кв.м (зона № 2.1).

Число организуемых парковок и их вместимость принять равным в соответствии с действующими нормативами.

Предложения по обслуживанию проектируемой территории наземным городским пассажирским транспортом с учетом корректировки существующих маршрутов и организации новых с указанием частоты движения и расчета выпуска подвижного состава на маршруты с уточнением мест размещения остановок разрабатываются при реализации проекта (при необходимости).

В рамках реализации проекта планировки территории необходимо устройство остановочного пункта наземного городского пассажирского транспорта вблизи улицы Гастелло, дом 30.

Мероприятия по инженерному обеспечению территории (в том числе по перекладке, переустройству и реконструкции существующих сетей с сохранением обеспечения потребителей) и параметры инженерных коммуникаций определяются на последующих стадиях проектирования в соответствии с техническими условиями эксплуатирующих организаций на присоединение планируемых объектов капитального строительства к сетям инженерно-технического обеспечения, электрическим сетям, сетям связи.

На следующей стадии проектирования необходимо предусмотреть мероприятия, направленные на обеспечение сохранности и эксплуатационной надежности существующих инженерных коммуникаций или вынос объектов инженерной инфраструктуры, попадающих в зону проведения работ.

В целях реализации мероприятий проекта планировки территории потребуется осуществить мероприятия по охране окружающей среды, в том числе разработку проекта санитарно-защитной зоны (далее – СЗЗ) от насосно-перекачивающей станции по адресу: улица Гастелло, владение 30.

В целях реализации планировочных решений потребуется осуществить мероприятия по освобождению территории в установленном законом порядке.

Проектом планировки территории предусматриваются мероприятия по благоустройству территории (№ участков территории на чертеже «Планировочная организация территории»), в том числе:

- благоустройство и озеленение участков природных и озелененных территорий общей площадью 0,22 га (участок № 3);

- благоустройство и озеленение внутриквартальных территорий, в том числе пешеходных зон, внутриквартальных проездов и мест парковки автомобилей общей площадью 0,12 га (участок № 4);

- благоустройство и озеленение территории общего пользования площадью 0,01 га (участок № 5).

Проектирование и проведение земляных, строительных, мелиоративных, хозяйственных и иных работ на проектируемой территории должны осуществляться по результатам государственной историко-культурной экспертизы земельных участков, подлежащих воздействию указанных работ, проводимой в установленном порядке путем археологической разведки, с оформлением научного отчета о проведенных археологических работах на исследуемой территории в соответствии с требованиями, установленными статьями 5.1, 28, 30, 31, 32, 33, 36, 40, 45 Федерального закона от 25 июня 2002 г. № 73-ФЗ «Об объектах культурного наследия (памятниках истории и культуры) народов Российской Федерации», к осуществлению деятельности в границах земельных участков, непосредственно связанных с земельными участками в границах территории объекта культурного наследия.

1.2. Таблица «Участки территории и зоны планируемого размещения объектов капитального строительства»
к чертежу «Планировочная организация территории»

Участки территории		Зоны планируемого размещения объектов капитального строительства		Наименование объекта	Характеристики размещаемых объектов капитального строительства			Примечание, емкость/мощность
№ участка на чертеже	Площадь участка, га	№ зоны на чертеже	Площадь зоны, га		Суммарная поэтажная площадь, тыс. кв.м	Использование подземного пространства	Гостевые, приобъектные автостоянки (наземные), машино-места	
1	2,01	3	4	5	6	7	8	9
				Высотный общественно-жилой градостроительный комплекс со встроенно-пристроенными нежилыми помещениями, в том числе: – жилая часть – нежилая часть, в том числе: – помещения центра творчества – помещения детской школы искусств – помещения филиала дворца детско-юношеского творчества – помещения культуры и досуга – помещения предприятий бытового обслуживания – помещения предприятий торговли – помещения предприятий общественного питания – объекты спорта – объекты размещения городских служб	78,565 70,700 7,865 Не менее 0,071 Не менее 0,097 Не менее 0,106 Не менее 0,146 Не менее 0,097 Не менее 0,265 Не менее 0,115 Не менее 0,779 Не менее 0,088	Технические помещения, гараж	Определяются на последующих стадиях проектирования в соответствии с действующими нормативами	Емкость подземного гаража определяется на последующих стадиях проектирования в соответствии с действующими нормативами. Приспособление гаража под защитное сооружение гражданской обороны «укрытие» – 890 мест

Участки территории	Зоны планируемого размещения объектов капитального строительства		Наименование объекта	Характеристики размещаемых объектов капитального строительства			Примечание, емкость/мощность	
	№ участка на чертеже	№ зоны на чертеже		Площадь участка, га	Площадь зоны, га	Суммарная поэтажная площадь, тыс. кв.м		Использование подземного пространства
1	2	3	4	5	6	7	8	9
2	0,03	2.1	0,03	Трансформаторная подстанция	0,094	В соответствии с техническими требованиями	-	-
3	0,22	-	-	-	-	-	-	-
4	0,12	-	-	-	-	-	-	-
5	0,01	-	-	-	-	-	-	-

1.3. Таблица «Положения об очередности планируемого развития территории»

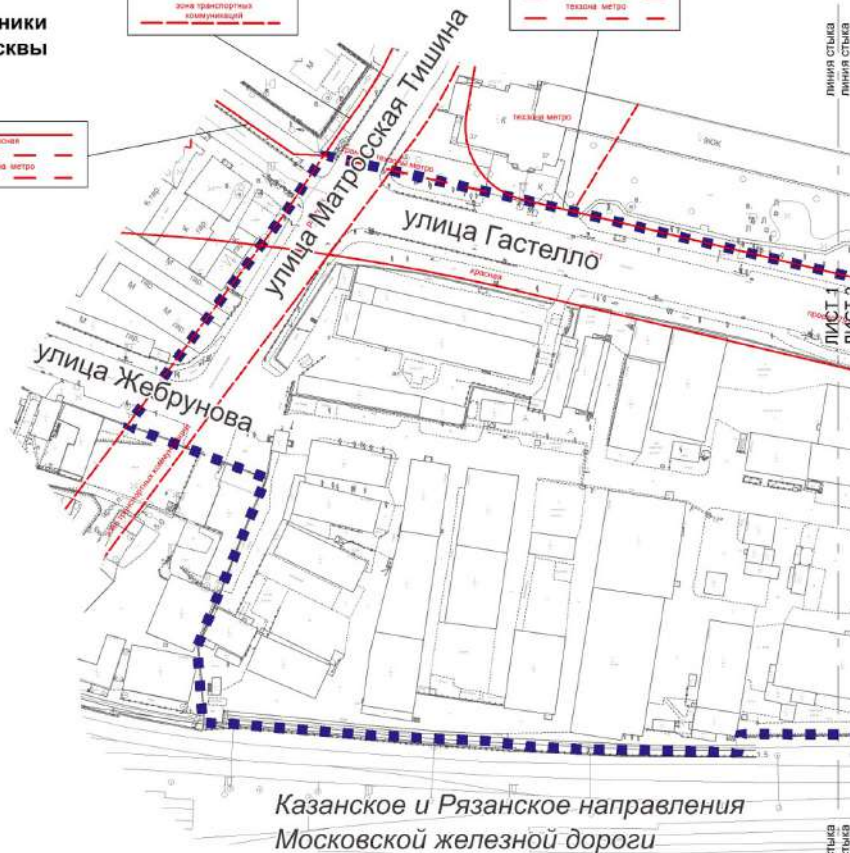
№ п/п	Наименование мероприятия (номера участка территории, зоны планируемого размещения объектов капитального строительства на чертеже «Планировочная организация территории»)	Единицы измерения	Всего	Этапы реализации	
				1	2
1	2	3	4	5	6
1	Строительство объектов капитального строительства:	тыс.кв.м	78,659	35,959	42,700
1.1	Объекты жилого назначения, в том числе:	тыс.кв.м	78,565	35,865	42,700
1.1.1	Высотный общественно-жилой градостроительный комплекс со встроенно-пристроенными нежилыми помещениями и подземным гаражом с приспособлением его под защитное сооружение гражданской обороны «укрытие» на 890 мест в период чрезвычайных ситуаций, мобилизации и в военное время (зона № 1.1)	тыс.кв.м	78,565	35,865	42,700
1.2	Объекты нежилого назначения, в том числе:	тыс.кв.м	0,094	0,094	-
1.2.1	ТП (зона № 2.1)	тыс.кв.м	0,094	0,094	-
2	Мероприятия по охране окружающей среды:				
2.1	Разработка проекта СЗЗ от насосно-перекачивающей станции по адресу: улица Гастелло, владение 30	кол-во объектов, шт.	1	1	-
3	Мероприятия по благоустройству территории:				
3.1	Благоустройство и озеленение участков природных и озелененных территорий (участок № 3)	га	0,22	0,22	-

№ п/п	Наименование мероприятия (номера участка территории, зоны планируемого размещения объектов капитального строительства на чертеже «Планировочная организация территории»)	Единицы измерения	Всего	Этапы реализации	
				1	2
1	2	3	4	5	6
3.2	Благоустройство и озеленение внутриквартальных территорий, в том числе пешеходных зон, внутриквартальных проездов и мест парковки автомобилей (участок № 4)	га	0,12	-	0,12
3.3	Благоустройство и озеленение территории общего пользования площадью 0,01 га (участок № 5)	га	0,01	-	0,01

Чертеж "Планировочная организация территории"
 Чертеж 1. Существующие, отменяемые, устанавливаемые
 и изменяемые линии градостроительного регулирования

Масштаб 1:2000
 район Сокольники
 города Москвы
 Лист 1 из 3

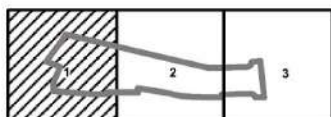
район Сокольники
 города Москвы



линия стыка
 линия стыка

ЛИСТ 1
 ЛИСТ 2

линия стыка
 линия стыка



УСЛОВНЫЕ ОБОЗНАЧЕНИЯ:

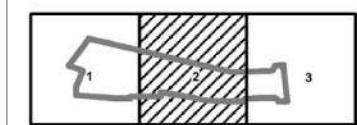
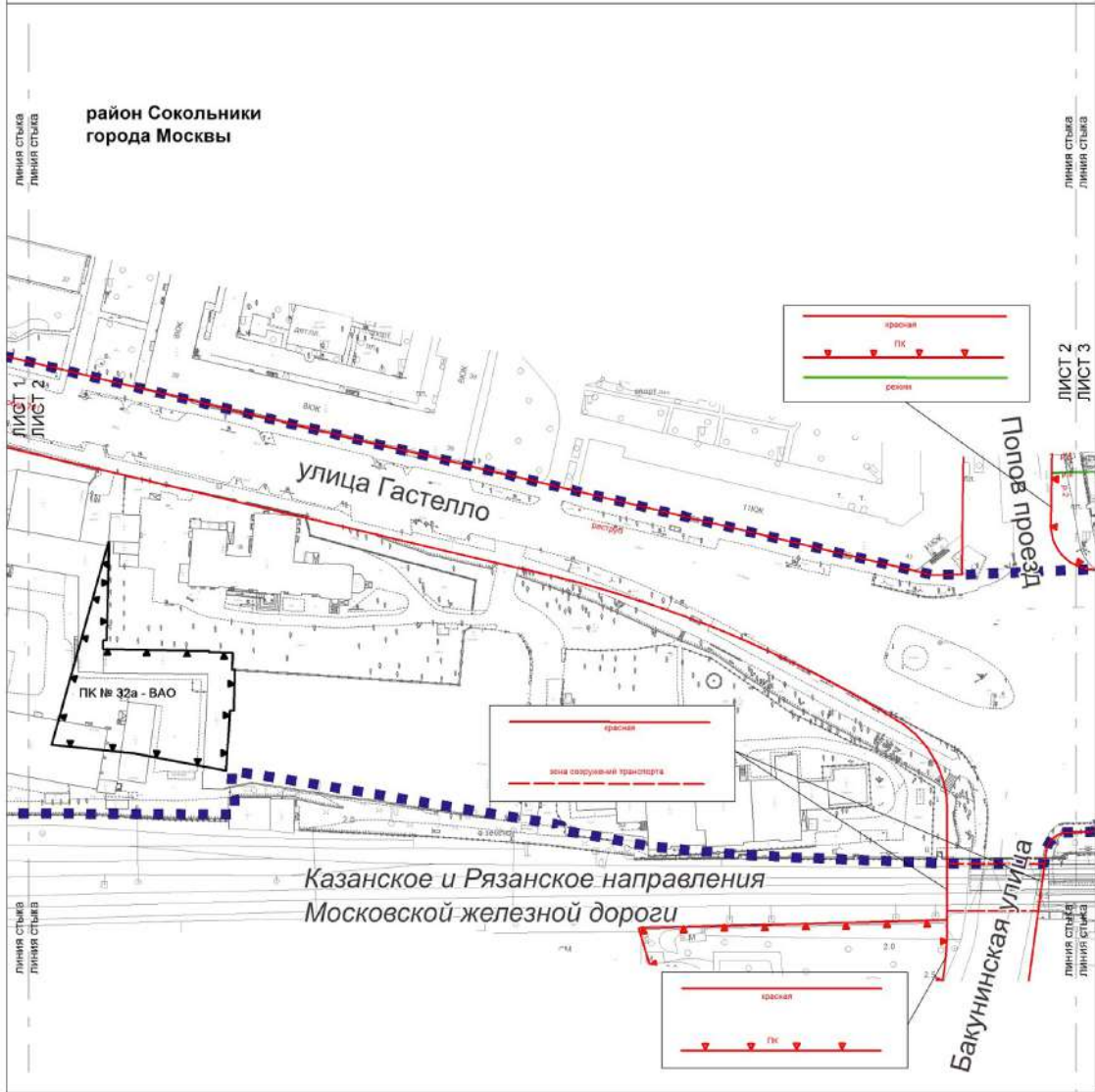
ГРАНИЦЫ:

■ ■ ■ подготовки проекта планировки территории

ЛИНИИ ГРАДОСТРОИТЕЛЬНОГО РЕГУЛИРОВАНИЯ:
 СУЩЕСТВУЮЩИЕ:

— красная — красные линии улично-дорожной сети
 — зона транспортных коммуникаций — границы зон транспортных коммуникаций
 — техзона метро — границы технических зон метрополитена

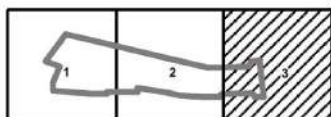
Масштаб 1:2000
район Сокольники
города Москвы
Лист 2 из 3



ГРАНИЦЫ:
■ ■ ■ подготовки проекта планировки территории

- УСЛОВНЫЕ ОБОЗНАЧЕНИЯ:
- ЛИНИИ ГРАДОСТРОИТЕЛЬНОГО РЕГУЛИРОВАНИЯ:
- СУЩЕСТВУЮЩИЕ:
- красная — красные линии улично-дорожной сети
 - зона обустроенного транспорта — границы зон транспортных сооружений
 - ПК — границы объектов природного комплекса города Москвы
 - реки — границы территорий и участков объектов природного комплекса города Москвы, в пределах которых установлены режимы регулирования градостроительной деятельности
- УСТАНОВЛИВАЕМЫЕ:
- ПК — границы объектов природного комплекса города Москвы

Масштаб 1:2000
район Сокольники
города Москвы
Лист 3 из 3







УСЛОВНЫЕ ОБОЗНАЧЕНИЯ:

ГРАНИЦЫ:


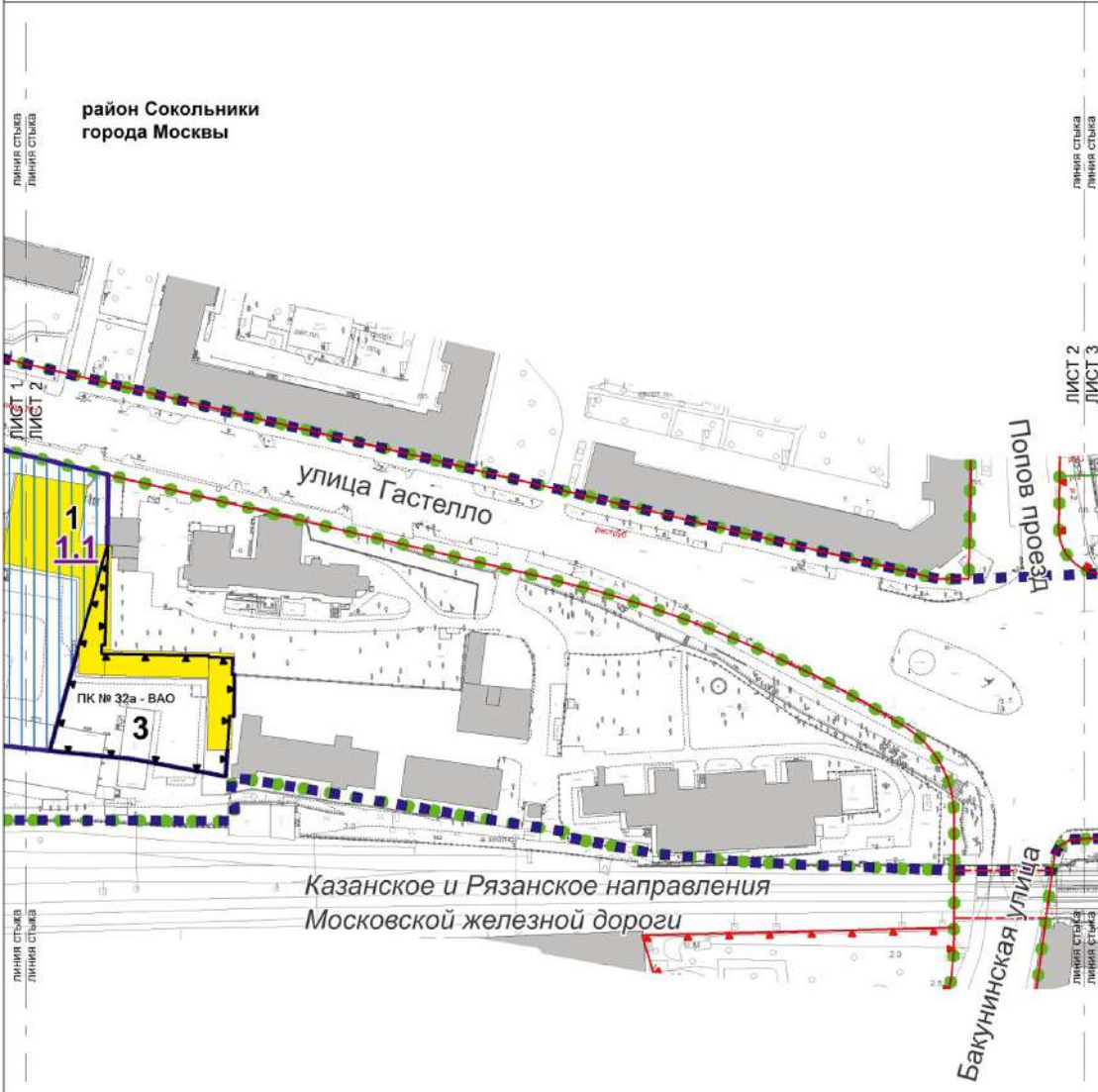
■ ■ ■ подготовка проекта планировки территории

ЛИНИИ ГРАДОСТРОИТЕЛЬНОГО РЕГУЛИРОВАНИЯ:

СУЩЕСТВУЮЩИЕ:

-  красные линии улично-дорожной сети
-  границы технических зон метрополитена
-  объекты природного комплекса города Москвы
-  границы территорий и участков объектов природного комплекса города Москвы, в пределах которых установлены режимы регулирования градостроительной деятельности

Масштаб 1:2000
район Сокольники
города Москвы
Лист 2 из 3



ЗАСТРОЙКА:
 существующая
 освобождение территории в установленном законом порядке

ГРАНИЦЫ:
 подготовки проекта планировки территории
 существующих и планируемых элементов планировочной структуры
 участков территории
 зон планируемого размещения объектов капитального строительства

ЗОНЫ ПЛАНИРУЕМОГО РАЗМЕЩЕНИЯ:
 объектов капитального строительства
1 номер участка территории
1.1 номер зоны планируемого размещения объекта капитального строительства

УСЛОВНЫЕ ОБОЗНАЧЕНИЯ:

ЛИНИИ ГРАДОСТРОИТЕЛЬНОГО РЕГУЛИРОВАНИЯ:
СУЩЕСТВУЮЩИЕ:
 красная линия улично-дорожной сети
 граница зон транспортных сооружений
 границы объектов природного комплекса города Москвы
 границы территорий и участков объектов природного комплекса города Москвы, в пределах которых установлены режимы регулирования градостроительной деятельности
УСТАНОВЛИВАЕМЫЕ:
 границы объектов природного комплекса города Москвы

2. Проект межевания территории

2.1. Пояснительная записка

Территория в границах подготовки проекта межевания территории ограничена:

- с севера – улицей Гастелло;
- с востока – Русаковской набережной и Рубцовской набережной;
- с юга – полосой отвода Казанского и Рязанского направлений МЖД;
- с запада – улицей Жебрунова и улицей Матросская Тишина.

Площадь территории подготовки проекта межевания территории составляет 2,75 га.

Проектом межевания территории предусматривается образование 6 земельных участков (№ участков на чертеже «План межевания территории»), в том числе:

- одного земельного участка жилых зданий (участок № 1);
- двух земельных участков нежилых зданий и сооружений (участки № 2, 6);
- двух земельных участков территорий общего пользования (участки № 3, 5);
- одного земельного участка общественных территорий (участок № 4).

Характеристика земельных участков территории представлена в таблице «Характеристика земельных участков территории» и на чертеже «План межевания территории».

2.2. Таблица «Характеристика земельных участков территории»
к чертежу «План межевания территории»

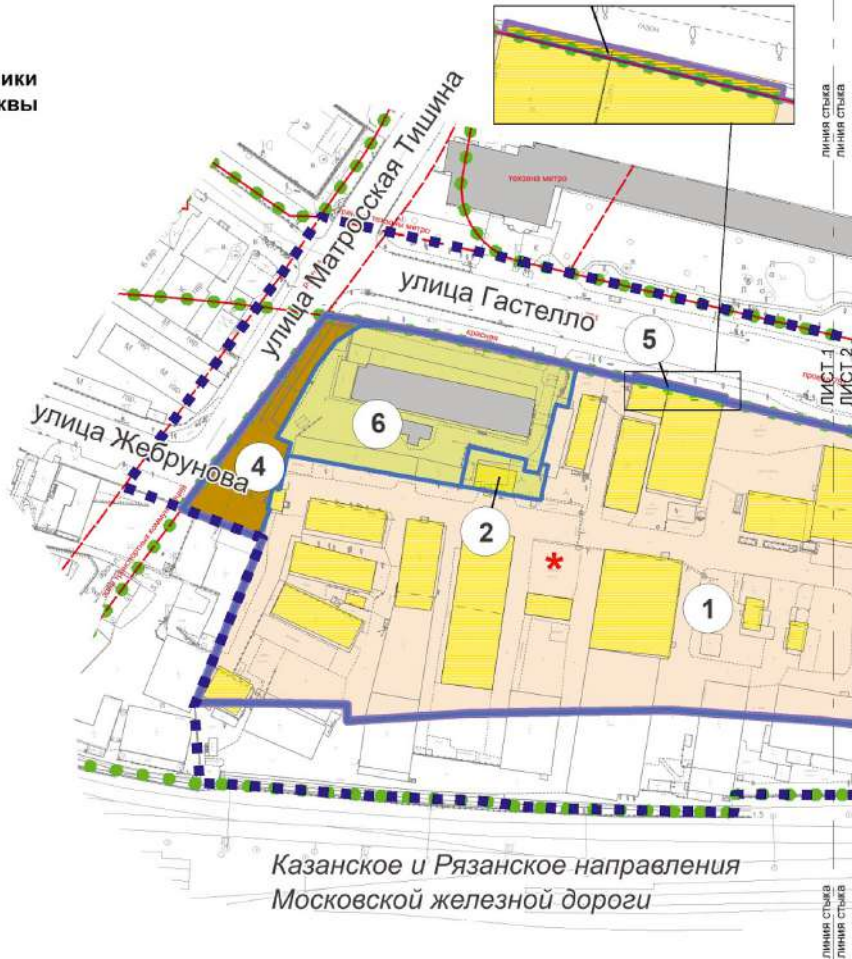
Назначение территории	№ земельного участка на чертеже	Адресные ориентиры (при наличии)	Площадь земельного участка, га	Площадь публичного сервитута, га	Площадь частей образуемых земельных участков, в отношении которых предполагается изъятие в установленном законом порядке для государственных или муниципальных нужд, га	Примечание
1	2	3	4	5	6	7
Территории жилых участков жилых зданий	1	-	2,01	-	-	Использование подземного пространства – 2,01 га
Итого: территории участков жилых зданий			2,01			
Территории участков нежилых зданий и сооружений	2	-	0,03	-	-	-
	6	город Москва, улица Гастелло, владение 30	0,36	-	-	-
Итого: территории участков нежилых зданий и сооружений			0,39			
Территории общего пользования	3	-	0,22	-	-	-
	5	-	0,01	-	-	-
Итого: территории общего пользования			0,23			

Назначение территории	№ земельного участка на чертеже	Адресные ориентиры (при наличии)	Площадь земельного участка, га	Площадь публичного сервитута, га	Площадь частей образуемых земельных участков, в отношении которых предполагается изъятие в установленном законом порядке для государственных или муниципальных нужд, га	Примечание
1	2	3	4	5	6	7
Территории участков общественных территорий	4	-	0,12	-	-	-
Итого: территории участков общественных территорий			0,12			
Всего:			2,75			

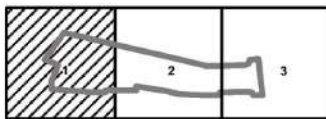
Чертеж "План межевания территории"

Масштаб 1:2000
район Сокольники
города Москвы
Лист 1 из 3

район Сокольники
города Москвы



Казанское и Рязанское направления
Московской железной дороги



УСЛОВНЫЕ ОБОЗНАЧЕНИЯ:

ГРАНИЦЫ:

- подготовка проекта планировки территории
- подготовка проекта межевания территории
- существующих и планируемых элементов планировочной структуры
- образуемых земельных участков

ЗАСТРОЙКА:

- существующая
- освобождение территории в установленном законом порядке
- номера земельных участков

ТЕРРИТОРИИ ЗЕМЕЛЬНЫХ УЧАСТКОВ И ЧАСТЕЙ ЗЕМЕЛЬНЫХ УЧАСТКОВ:

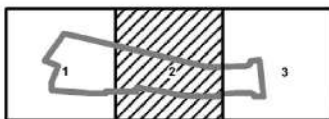
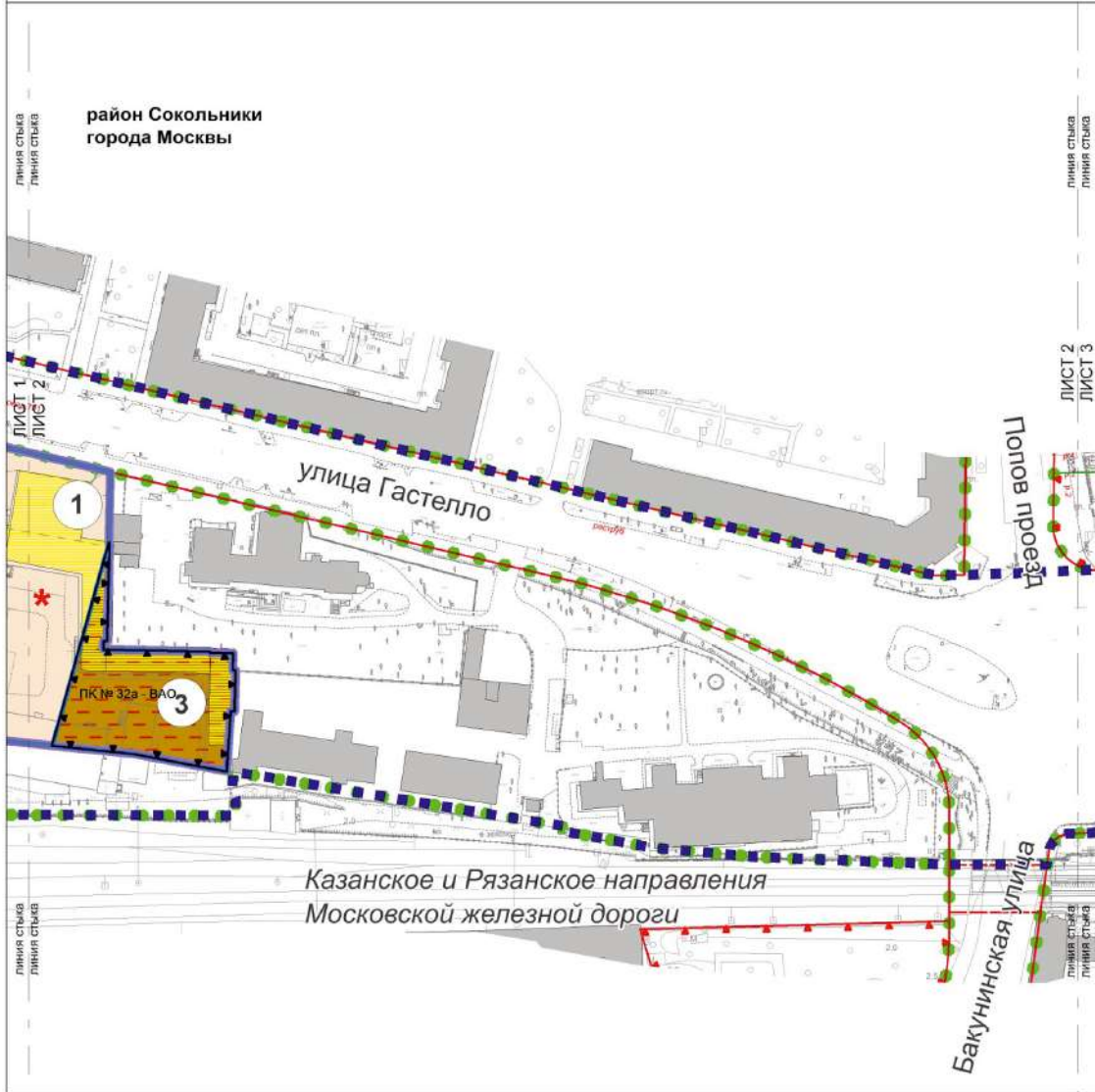
- нежилых зданий и сооружений
- жилых зданий
- общественных территорий
- общего пользования

ЛИНИИ ГРАДОСТРОИТЕЛЬНОГО РЕГУЛИРОВАНИЯ: СУЩЕСТВУЮЩИЕ:

- красная линия
- зона транспортной коммуникации
- граница технических зон метрополитена
- граница зон транспортных коммуникаций
- границы технических зон метрополитена

использование подземного пространства

Масштаб 1:2000
район Сокольники города Москвы
Лист 2 из 3



УСЛОВНЫЕ ОБОЗНАЧЕНИЯ:

- ЗАСТРОЙКА:**
- существующая
 - освобождение территории в установленном законом порядке
 - 1 номера земельных участков

- ГРАНИЦЫ:**
- ■ ■ подготовки проекта планировки территории
 - ■ ■ подготовки проекта межевания территории
 - ● ● существующих и планируемых элементов планировочной структуры
 - образуемых земельных участков
- ТЕРРИТОРИИ ЗЕМЕЛЬНЫХ УЧАСТКОВ И ЧАСТЕЙ ЗЕМЕЛЬНЫХ УЧАСТКОВ:**
- жилых зданий
 - общего пользования
 - * использование подземного пространства

- ЛИНИИ ГРАДОСТРОИТЕЛЬНОГО РЕГУЛИРОВАНИЯ:**
- СУЩЕСТВУЮЩИЕ:**
- красная линия
 - зона сооружения транспорта
 - ПК
 - река
- УСТАНОВЛИВАЕМЫЕ:**
- ПК
- ОБЪЕКТЫ ПРИРОДНОГО КОМПЛЕКСА ГОРОДА МОСКВЫ:**
- границы зон транспортных сооружений
 - границы объектов природного комплекса города Москвы
 - границы территорий и участков объектов природного комплекса города Москвы, в пределах которых установлены режимы регулирования градостроительной деятельности
 - границы объектов природного комплекса города Москвы

Приложение 3

к постановлению Правительства Москвы
от 5 мая 2023 г. № 796-ПП

Внесение изменения в приложение 1 к постановлению Правительства Москвы
от 19 января 1999 г. № 38

ПЕРЕЧЕНЬ ТЕРРИТОРИЙ ПРИРОДНОГО КОМПЛЕКСА Г. МОСКВЫ (кроме особо охраняемых природных территорий и объектов Природного комплекса Центрального административного округа)

№ объекта	Наименование объекта Природного комплекса	Режим регулирования градостроительной деятельности	Площадь**, га
1	2	3	4
ВОСТОЧНЫЙ АО			
32а	Сквер вблизи дома 42 по улице Гастелло	Озелененная территория общего пользования	0,22

О внесении изменений в постановление Правительства Москвы от 15 ноября 2016 г. № 736-ПП

Постановление Правительства Москвы от 5 мая 2023 года № 797-ПП

В соответствии с частью 22 статьи 45 Градостроительного кодекса Российской Федерации, Законом города Москвы от 25 июня 2008 г. № 28 «Градостроительный кодекс города Москвы» **Правительство Москвы постановляет:**

1. Внести изменения в постановление Правительства Москвы от 15 ноября 2016 г. № 736-ПП «Об утверждении проекта планировки территории линейного объекта участка улично-дорожной сети – магистральной улицы «Саларьево – Московский – Марьино» с учетом прохождения линии трамвая:

1.1. В пункте 2 постановления слова «Хуснулли-на М.Ш.» заменить словами «Бочкарева А.Ю.».

1.2. В абзаце втором раздела 1 приложения к постановлению слова «17,3 км» заменить словами «15,5 км».

1.3. В дефисе третьем абзаца второго раздела 1 приложения к постановлению слова «7,5 км» заменить словами «5,7 км».

1.4. Абзац третий раздела 1 приложения к постановлению признать утратившим силу.

1.5. Раздел 1 приложения к постановлению дополнить абзацем четвертым в следующей редакции:

«В соответствии с СП 42.13330.2016 «СНиП 2.07.01-89* Градостроительство. Планировка и застройка городских и сельских поселений» рассматриваемые участки запроектированы по параметрам магистральных улиц районного значения, магистральных улиц общегородского значения II и III класса.».

1.6. В пункте 2 абзаца «На участке 3 предусматривается:» раздела 1 приложения к постановлению слова «4,4 км» заменить словами «2,6 км».

1.7. В пункте 6 абзаца «На участке 3 предусматривается:» раздела 1 приложения к постановлению цифры «11» заменить цифрами «10».

1.8. Дефисы десятый и одиннадцатый пункта 6 абзаца «На участке 3 предусматривается:» раздела 1 приложения к постановлению признать утратившими силу.

1.9. Пункт 6 абзаца «На участке 3 предусматривается:» раздела 1 приложения к постановлению дополнить дефисом в следующей редакции:

«– вблизи ЖК «Спортивный квартал» (расчетный срок).».

1.10. Пункт 8 абзаца «На участке 3 предусматривается:» раздела 1 приложения к постановлению признать утратившим силу.

1.11. В абзаце «Участок 3 предлагается запроектировать в красных линиях переменной ширины: 34,0 м – 35,0 м.» раздела 1 приложения к постановлению слова «34,0 м – 35,0 м» заменить словами «29,0 м – 41,0 м».

1.12. Абзац «В границах участка 3 предусмотрено установление технических зон транспортных и инженерных коммуникаций и сооружений.» раздела 1 приложения к постановлению признать утратившим силу.

1.13. Дефисы пятый и седьмой подпункта 1 абзаца «В целях выполнения шумозащитных мероприятий необходимо предусмотреть возможность:» раздела 1 приложения к постановлению признать утратившими силу.

1.14. Подпункт 2 абзаца «В целях выполнения шумозащитных мероприятий необходимо предусмотреть возможность:» раздела 1 приложения к постановлению признать утратившим силу.

1.15. Пункты 3, 5, 6.3.2, 7, 9, 12 раздела 2 приложения к постановлению признать утратившими силу.

1.16. Приложение к постановлению дополнить разделом 2(1) в редакции согласно приложению 1 к настоящему постановлению.

1.17. Пункты 1, 31, 36, 38, 39, 50 раздела 3 приложения к постановлению признать утратившими силу.

1.18. Приложение к постановлению дополнить разделом 3(1) в редакции согласно приложению 2 к настоящему постановлению.

1.19. Строки с номером участка на плане 40, 41, 48, 90, 91, 92, 93, 94, 95, 96, 97, 98, 102, 106, 107, 108, 109, 111, 113, 115, 116, 117, 118, 119, 120, 122, 123, 124, 125, 146, 147, 148, 150, 151, 152, 160 раздела 4 приложения к постановлению признать утратившими силу.

1.20. Приложение к постановлению дополнить разделом 4(1) в редакции согласно приложению 3 к настоящему постановлению.

1.21. Приложение к постановлению дополнить планом «План красных линий» (1) в редакции согласно приложению 4 к настоящему постановлению.

1.22. Приложение к постановлению дополнить планом «Функционально-планировочная организация территории» (1) в редакции согласно приложению 5 к настоящему постановлению.

1.23. Приложение к постановлению дополнить планом «Границы зон планируемого размещения объектов» (1) в редакции согласно приложению 6 к настоящему постановлению.

1.24. Приложение к постановлению дополнить планом «Межевание территории» (1) в редакции согласно приложению 7 к настоящему постановлению.

2. Контроль за выполнением настоящего постановления возложить на заместителя Мэра Москвы в Правительстве Москвы по вопросам градостроительной политики и строительства Бочкарева А.Ю.

Мэр Москвы **С.С.Собянин**

Приложение 1

к постановлению Правительства Москвы от 5 мая 2023 г. № 797-ПП

Внесение изменения в приложение к постановлению Правительства Москвы от 15 ноября 2016 г. № 736-ПП

2(1). Основные планировочные характеристики проекта планировки территории линейного объекта участка улично-дорожной сети

№ п/п	Перечень основных требований	Содержание требований
1	2	3
1	Основание подготовки проекта планировки территории	1. Распоряжения Москомархитектуры от 8 декабря 2022 г. № 2421 «О подготовке проекта внесения изменений в постановление Правительства Москвы от 15 ноября 2016 г. № 736-ПП», от 18 января 2023 г. № 119 «О внесении изменений в распоряжение Москомархитектуры от 8 декабря 2022 г. № 2421». 2. Постановление Правительства Москвы от 10 ноября 2015 г. № 731-ПП «Об утверждении территориальной схемы развития территории Новомосковского административного округа города Москвы»
2	Категория линейного объекта	Участки 1, 3.1 запроектированы по параметрам магистральной улицы районного значения. Участок 2 запроектирован по параметрам магистральной улицы общегородского значения II класса. Участок 3.2 запроектирован по параметрам магистральной улицы общегородского значения III класса.
3	Краткое описание транспортно-планировочного решения	Строительство улично-дорожной сети общей протяженностью 15,5 км с учетом прохождения линии трамвая общей протяженностью 15,1 км, транспортных сооружений, в том числе мостов через водные объекты, устройство переходно-скоростных полос, устройство ОП НГПТ, строительство внеуличных пешеходных переходов, устройство объектов светофорного регулирования, устройство наземных пешеходных переходов, установление технической зоны транспортных сооружений и инженерных коммуникаций

№ п/п	Перечень основных требований	Содержание требований	
1	2	3	
4	Планировочные показатели линейного объекта	Первая очередь	Расчетный срок
4.1	Участок 3.2	Строительство	Реконструкция
	Протяженность участка	Строительство – 0,5 км	Реконструкция – 2,1 км
	Количество полос движения	По 2 полосы в каждом направлении	По 2 полосы в каждом направлении
	Разделение транспортных потоков по направлениям	Предусматривается	Не предусматривается
	Полосы безопасности	Предусматриваются	Не предусматриваются
	Боковые проезды	Не предусматриваются	Не предусматриваются
	Движение НГПТ	Предусматривается	Предусматривается
	Выделенные полосы НГПТ	Не предусматриваются	Не предусматриваются
	Остановочные пункты НГПТ	Предусматриваются	Предусматриваются
	Тротуары	Предусматриваются	Предусматриваются
4.2	Проезд внутреннего пользования	-	Строительство
	Протяженность		113,0 м
5	Светофорные объекты	13 шт: – на примыкании к ул. Адмирала Корнилова; – вблизи ТПБО «Саларьево»; – вблизи Международного шоссе; – вблизи территории Хованского Южного кладбища; – вблизи ОП НГПТ у территории СНТ «Филатов луг – 1»; – вблизи ОП НГПТ у территории СНТ «Филатов луг – 2»; – вблизи ОП НГПТ у территории КП «Антоновка»; – на пересечении с автомобильной дорогой «М-3 «Украина» – д. Сосенки – д. Ямонтово» до автомобильной дороги «МКАД – п. Коммунарка – аэропорт «Остафьево»; – на пересечении с подъездной дорогой к деревне Пушкино; – вблизи ОП НГПТ у территории поселка Филимонки;	9 шт: – на примыкании съезда с путепровода по направлению подъездной дороги к деревне Пушкино в сторону области; – на примыкании съезда с путепровода по направлению подъездной дороги к деревне Пушкино в сторону МКАД; – вблизи ОП НГПТ у территории КП «Бремен»; – вблизи ОП НГПТ у территории деревни Староселье; – на пересечении участка 3.1 и участка 3.2; – вблизи ОП НГПТ вблизи деревни Харьино; – на пересечении со Светлым бульваром; – вблизи ОП НГПТ у территории поселка Марьино; – вблизи ЖК «Спортивный квартал»

№ п/п	Перечень основных требований	Содержание требований	
1	2	3	
		– вблизи территории СНТ «Родник»; – на пересечении с боковым проездом автодороги «от М-3 «Украина» (Киевское шоссе) до А-101 «Москва – Малоярославец – Рославль» (Калужское шоссе) через деревни Середнево, Марьино, Десна» (в сторону Киевского шоссе); – на пересечении с боковым проездом автодороги «от М-3 «Украина» (Киевское шоссе) до А-101 «Москва-Малоярославец-Рославль» (Калужское шоссе) через деревни Середнево, Марьино, Десна» (в сторону Калужского шоссе)	
6	Внеуличные пешеходные переходы	Строительство 1 шт: – вблизи ОП НППТ «Валуево»	Строительство 4 шт: – вблизи СНТ «Филатов луг – 1»; – вблизи СНТ «Филатов луг – 2»; – вблизи КП «Антоновка»; – вблизи поселка Филимонки
7	Шумозащитные мероприятия	Предусматриваются	Предусматриваются

Приложение 2

к постановлению Правительства Москвы
от 5 мая 2023 г. № 797-ПП

Внесение изменения в приложение к постановлению Правительства Москвы
от 15 ноября 2016 г. № 736-ПП

3(1). Перечень планируемого размещения объектов капитального строительства
к плану «Границы зон планируемого размещения объектов» (1)

№ п/п	№ на плане	Назначение зоны планируемого размещения	Наименование объекта	Характеристики объекта	
				Площадь, м ²	Протяженность, м
1	2	3	4	5	6
1	1	Зона планируемого размещения наземного сооружения	Магистральная улица «Саларьево – Московский – Марьино»	804112,0	15500
2	31	Зона планируемого размещения транспортного сооружения	Мост через реку Незнайка вблизи деревни Марьино	4449,0	120
3	50	Зона планируемого размещения линейных объектов инженерной инфраструктуры	Инженерные коммуникации	94841,8	-

№ п/п	№ на плане	Назначение зоны планируемого размещения	Наименование объекта	Характеристики объекта	
				Площадь, м ²	Протяженность, м
1	2	3	4	5	6
4	52	Зона планируемого размещения наземного сооружения	Проезд внутреннего пользования	2483,0	113,0

Приложение 3

к постановлению Правительства Москвы
от 5 мая 2023 г. № 797-ПП

Внесение изменения в приложение к постановлению Правительства Москвы
от 15 ноября 2016 г. № 736-ПП

4(1). Характеристика земельных участков к плану «Межевание территории» (1)

№ участка на плане	Кадастровый номер	Адресные ориентиры	Площадь исходного земельного участка, кв.м	Назначение образуемого земельного участка	Площадь земельного участка, кв.м	Примечание
1	2	3	4	5	6	7
40	формируемый ЗУ	город Москва	0	для реконструкции, строительства и эксплуатации улично-дорожной сети	1101027	
41	формируемый ЗУ	город Москва	0	для реконструкции, строительства и эксплуатации улично-дорожной сети	63932	
90	50:21:0150111:449	Российская Федерация, город Москва, вн.тер.г. поселение Филимонковское, кв-л 173, з/у 1	37725	для размещения объекта инженерной инфраструктуры	1640	
				для реконструкции, строительства и эксплуатации улично-дорожной сети	15089	
				для сельскохозяйственного производства	22636	
93	50:21:0150111:446	Российская Федерация, город Москва, вн.тер.г. поселение Филимонковское, кв-л 175, з/у 1Б	26143	для сельскохозяйственного производства	26143	

№ участка на плане	Кадастровый номер	Адресные ориентиры	Площадь исходного земельного участка, кв.м	Назначение образуемого земельного участка	Площадь земельного участка, кв.м	Примечание
1	2	3	4	5	6	7
94	50:21:0150111:28	Российская Федерация, город Москва, вн.тер.г. поселение Филимонковское, кв-л 175, з/у 1В	27037	для сельскохозяйственного использования	27037	
95	50:21:0150111:906	Российская Федерация, город Москва, вн.тер.г. поселение Филимонковское, квартал 174, земельный участок 7А/1А	20449	для реконструкции, строительства и эксплуатации улично-дорожной сети	739	
				для сельскохозяйственного производства	19710	
96	50:21:0000000:692	город Москва, поселение Филимонковское, ОАО «Марьинская птицефабрика»	239868	для сельскохозяйственного производства	239868	
97	50:21:0150111:11	город Москва, поселение Филимонковское, ОАО «Марьинская птицефабрика», уч. № II-3	12173	для размещения объектов, характерных для населенных пунктов	12173	
98	50:21:0150111:43	город Москва, поселение Филимонковское, ОАО «Марьинская птицефабрика», уч. № II-1/2а	194500	для сельскохозяйственного производства	194500	
102	50:21:0150111:879	Российская Федерация, г. Москва, вн.тер.г. пос. Филимонковское, кв-л 174, з/у Владение 2	25646	для реконструкции, строительства и эксплуатации улично-дорожной сети	5574	
				для сельскохозяйственного производства	20072	

№ участка на плане	Кадастровый номер	Адресные ориентиры	Площадь исходного земельного участка, кв.м	Назначение образуемого земельного участка	Площадь земельного участка, кв.м	Примечание
1	2	3	4	5	6	7
107	50:21:0150111:959	город Москва, поселение Филимонковское, п. Марьино	13120	для размещения объекта инженерной инфраструктуры	2484	
				для реконструкции, строительства и эксплуатации улично-дорожной сети	2022	
				под малоэтажное жилищное строительство с объектами инфраструктуры	11098	
108	50:21:0150111:30	город Москва, поселение Филимонковское, ОАО «Марьинская птицефабрика», уч. № III-7	15000	для размещения объекта инженерной инфраструктуры	476	
				для реконструкции, строительства и эксплуатации улично-дорожной сети	61	
				для сельскохозяйственного использования	14939	
109	50:21:0150111:981	город Москва, поселение Филимонковское, пос. Марьино	25038	для реконструкции, строительства и эксплуатации улично-дорожной сети	1890	
				под многоэтажное жилищное строительство с объектами инфраструктуры	23148	
113	50:21:0150111:994	город Москва, поселение Филимонковское, пос. Марьино	10841	для реконструкции, строительства и эксплуатации улично-дорожной сети	1940	
				под многоэтажное жилищное строительство с объектами инфраструктуры	8901	

№ участка на плане	Кадастровый номер	Адресные ориентиры	Площадь исходного земельного участка, кв.м	Назначение образуемого земельного участка	Площадь земельного участка, кв.м	Примечание
1	2	3	4	5	6	7
115	77:17:0150111:2297	Москва, п. Филимонковское, вл 11/2, Светлый бул.	11873	для размещения объекта инженерной инфраструктуры	1442	
				для реконструкции, строительства и эксплуатации улично-дорожной сети	805	
				под малоэтажное жилищное строительство с объектами инфраструктуры	11068	
116	50:21:0150111:995	город Москва, поселение Филимонковское, пос. Марьино	13375	для реконструкции, строительства и эксплуатации улично-дорожной сети	1622	
				под многоэтажное жилищное строительство с объектами инфраструктуры	11753	
117	50:21:0150111:997	город Москва, поселение Филимонковское, пос. Марьино	9592	для реконструкции, строительства проезда внутреннего пользования	1013	
				для реконструкции, строительства и эксплуатации улично-дорожной сети	1296	
				под многоэтажное жилищное строительство с объектами инфраструктуры	8296	

№ участка на плане	Кадастровый номер	Адресные ориентиры	Площадь исходного земельного участка, кв.м	Назначение образуемого земельного участка	Площадь земельного участка, кв.м	Примечание
1	2	3	4	5	6	7
118	50:21:0150111:998	город Москва, поселение Филимонковское, пос. Марьино	4921	для реконструкции, строительства проезда внутреннего пользования	195	
				для реконструкции, строительства и эксплуатации улично-дорожной сети	632	
				под многоэтажное жилищное строительство с объектами инфраструктуры	4289	
119	50:21:0150111:932	город Москва, поселение Филимонковское, п. Марьино	12248	для размещения объекта инженерной инфраструктуры	337	
				для размещения объекта инженерной инфраструктуры	177	
				под малоэтажное жилищное строительство с объектами инфраструктуры	12071	
120	50:21:0150111:980	город Москва, поселение Филимонковское, пос. Марьино	4763	для реконструкции, строительства и эксплуатации улично-дорожной сети	1078	
				под многоэтажное жилищное строительство с объектами инфраструктуры	3685	
122	50:21:0150111:27	Российская Федерация, город Москва, вн.тер.г. поселение Филимонковское, деревня Марьино, з/у 10Б/1	14840	для размещения объекта инженерной инфраструктуры	208	
				для реконструкции, строительства и эксплуатации улично-дорожной сети	565	
				для индивидуального жилищного строительства	14275	

№ участка на плане	Кадастровый номер	Адресные ориентиры	Площадь исходного земельного участка, кв.м	Назначение образуемого земельного участка	Площадь земельного участка, кв.м	Примечание
1	2	3	4	5	6	7
124	50:21:0150105:92	город Москва, поселение Филимонковское, д. Марьино, дом 10	1000	для реконструкции, строительства и эксплуатации улично-дорожной сети	1000	
125	50:21:0150105:184	город Москва, п. Филимонковское, д. Марьино	905	для реконструкции, строительства и эксплуатации улично-дорожной сети	905	
146	50:21:0150105:125	город Москва, поселение Филимонковское, д. Марьино, дом 28	800	для реконструкции, строительства и эксплуатации улично-дорожной сети	43	
				для размещения объекта инженерной инфраструктуры	138	
				для ведения личного подсобного хозяйства	757	
147	50:21:0150105:113	город Москва, поселение Филимонковское, д. Марьино, уч. №26/1	669	для реконструкции, строительства и эксплуатации улично-дорожной сети	36	
				для размещения объекта инженерной инфраструктуры	62	
				для ведения личного подсобного хозяйства	607	
148	50:21:0150105:120	город Москва, поселение Филимонковское, д. Марьино, уч-22/1	937	для размещения объекта инженерной инфраструктуры	937	

№ участка на плане	Кадастровый номер	Адресные ориентиры	Площадь исходного земельного участка, кв.м	Назначение образуемого земельного участка	Площадь земельного участка, кв.м	Примечание
1	2	3	4	5	6	7
150	50:21:0150105:170	город Москва, поселение Филимонковское, д. Марьино, участок № 18/1	280	для реконструкции, строительства и эксплуатации улично-дорожной сети	280	
151	50:21:0150105:189	город Москва, поселение Филимонковское, дер. Марьино, участок №18	1685	для реконструкции, строительства и эксплуатации улично-дорожной сети	133	
				для ведения личного подсобного хозяйства	1552	
152	50:21:0150105:95	город Москва, поселение Филимонковское, д. Марьино, уч-16/1	828	для реконструкции, строительства и эксплуатации улично-дорожной сети	828	
160	50:21:0150111:971	город Москва, поселение Филимонковское, п. Марьино.	2851	для размещения объекта инженерной инфраструктуры	394	
				для реконструкции, строительства и эксплуатации улично-дорожной сети	46	
				под малоэтажное жилищное строительство с объектами инфраструктуры	2805	

№ участка на плане	Кадастровый номер	Адресные ориентиры	Площадь исходного земельного участка, кв.м	Назначение образуемого земельного участка	Площадь земельного участка, кв.м	Примечание
1	2	3	4	5	6	7
163	77:17:0150111:6307	Российская Федерация, город Москва, внутригородская территория поселение Филимонковское, квартал № 174, земельный участок 5А	59110	для размещения объекта инженерной инфраструктуры	50	
				для реконструкции, строительства и эксплуатации улично-дорожной сети	620	
				для сельскохозяйственного производства	58490	
164	77:17:0150111:1149	г. Москва, поселение Филимонковское, ОАО «Марьинская птицефабрика», уч. № III-1/3а/7	62053	для размещения объекта инженерной инфраструктуры	50	
				для реконструкции, строительства и эксплуатации улично-дорожной сети	695	
				для сельскохозяйственного производства	61358	
165	77:17:0150111:11994	Российская Федерация, г. Москва, пос. Филимонковское, ул. Харлампиева	1092	для реконструкции, строительства и эксплуатации улично-дорожной сети	1092	
166	77:17:0150111:11995	Российская Федерация, г. Москва, пос. Филимонковское, ул. Харлампиева	142	для реконструкции, строительства и эксплуатации улично-дорожной сети	142	
167	77:17:0150111:11997	Российская Федерация, г. Москва, пос. Филимонковское, ул. Харлампиева	121	для реконструкции, строительства и эксплуатации улично-дорожной сети	121	

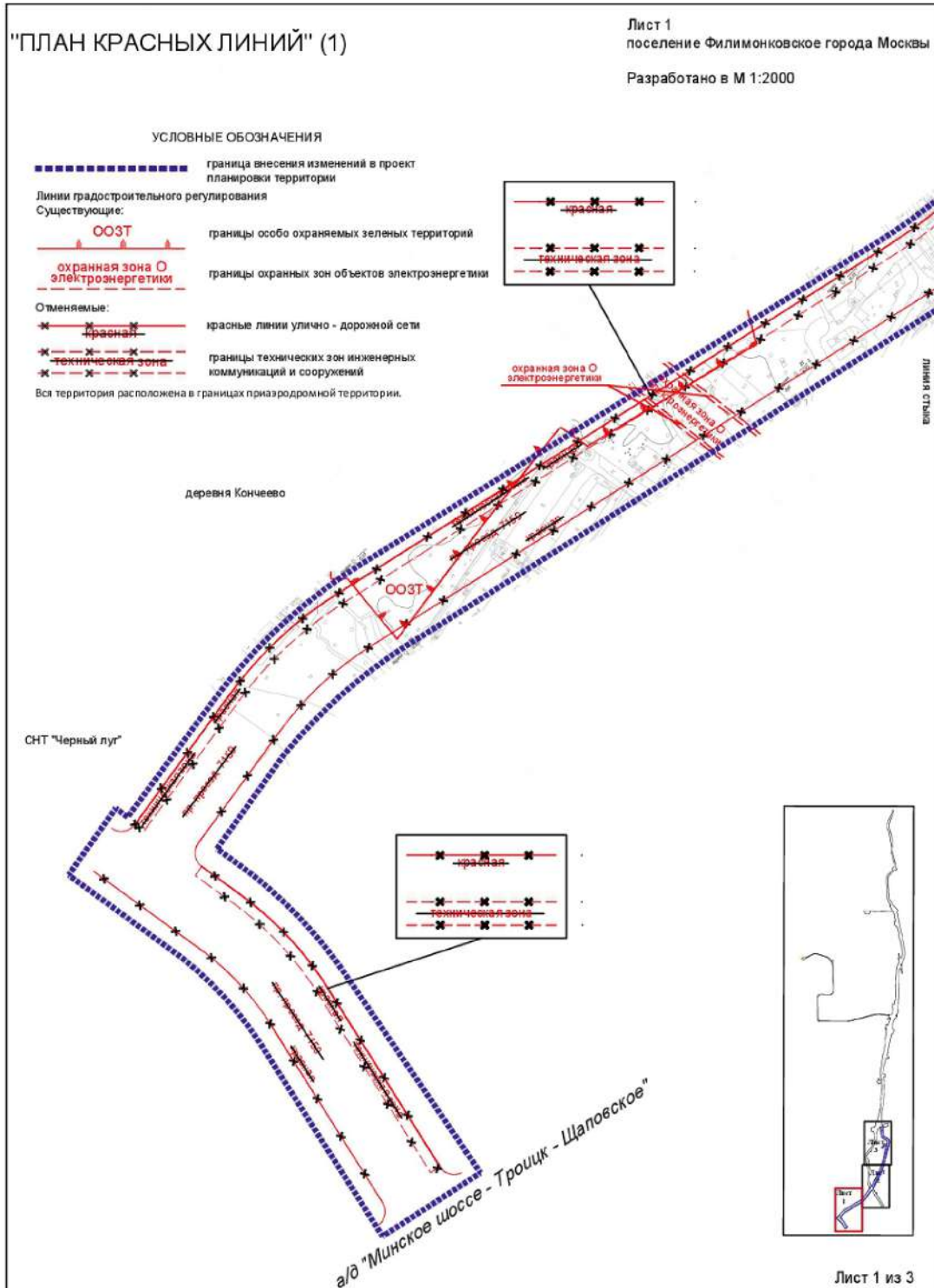
№ участка на плане	Кадастровый номер	Адресные ориентиры	Площадь исходного земельного участка, кв.м	Назначение образуемого земельного участка	Площадь земельного участка, кв.м	Примечание
1	2	3	4	5	6	7
168	50:21:0150111:992	город Москва, поселение Филимонковское, пос. Марьино	696	для реконструкции, строительства и эксплуатации улично-дорожной сети	17	
				под многоэтажное жилищное строительство с объектами инфраструктуры	679	
169	77:17:0150111:5602	Российская Федерация, Москва, Филимонковское п., Марьино п.	5686	для размещения объекта инженерной инфраструктуры	919	
				для реконструкции, строительства и эксплуатации улично-дорожной сети	992	
				под малоэтажное жилищное строительство с объектами инфраструктуры	4694	
170	77:17:0150111:2306	Москва, п. Филимонковское, п. Марьино	1628	для размещения объекта инженерной инфраструктуры	304	
				для реконструкции, строительства и эксплуатации улично-дорожной сети	232	
				под малоэтажное жилищное строительство с объектами инфраструктуры	1396	
171	77:17:0150111:2305	Москва, п. Филимонковское, п. Марьино	640	для размещения объекта инженерной инфраструктуры	41	
				для реконструкции, строительства и эксплуатации улично-дорожной сети	312	
				под малоэтажное жилищное строительство с объектами инфраструктуры	328	

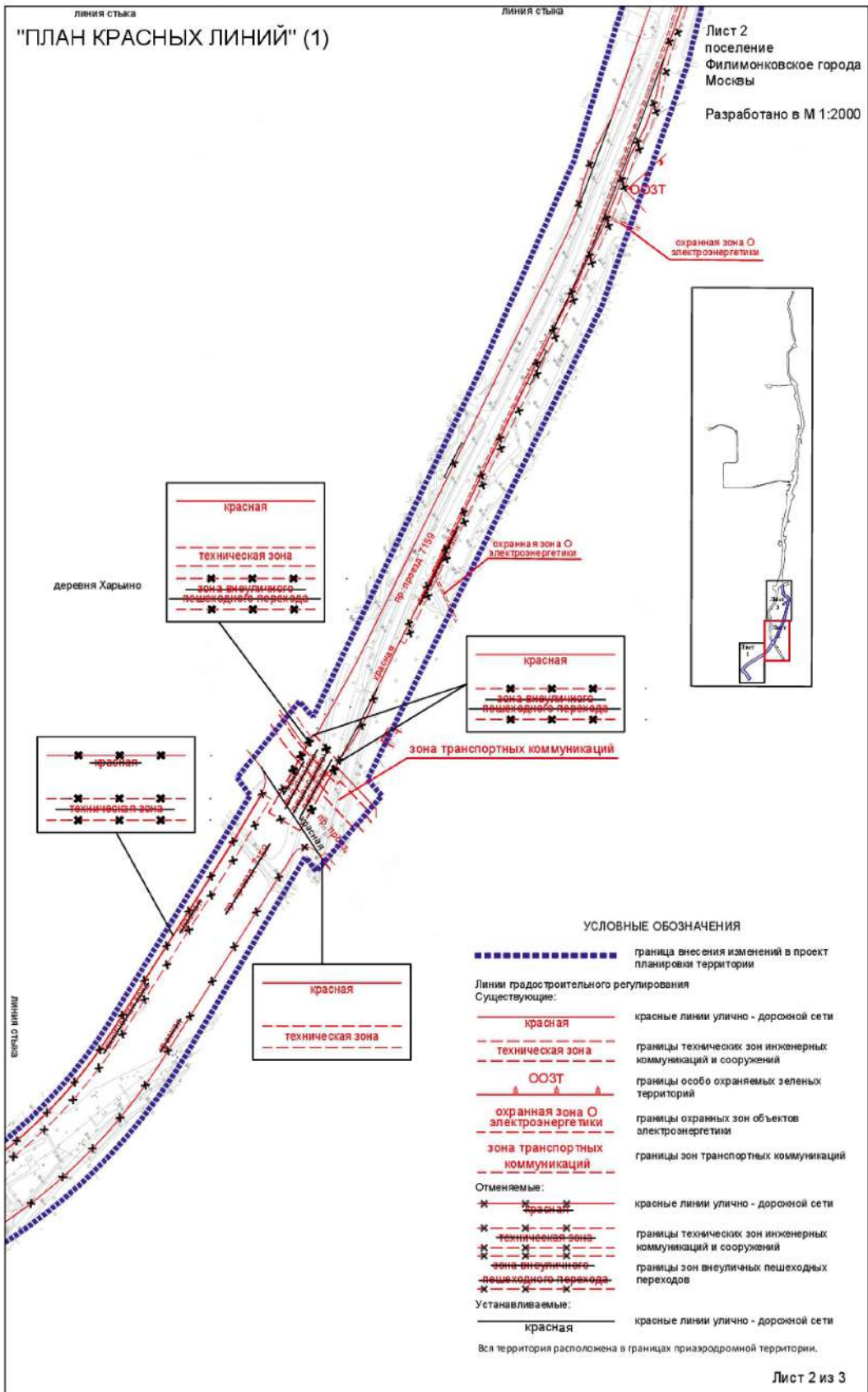
№ участка на плане	Кадастровый номер	Адресные ориентиры	Площадь исходного земельного участка, кв.м	Назначение образуемого земельного участка	Площадь земельного участка, кв.м	Примечание
1	2	3	4	5	6	7
172	77:17:0000000:885	Российская Федерация, г. Москва, вн.тер.г. пос. Филимонковское, д Марьино, з/у Владение 14	1500	для реконструкции, строительства и эксплуатации улично-дорожной сети	140	
				для ведения личного подсобного хозяй- ства (приусадебный земельный участок). Размещение жилого дома, указанного в описании вида раз- решенного использо- вания; производство сельскохозяйственной продукции; размеще- ние гаража и иных вспомогательных соо- ружений; содержание сельскохозяйственных животных	1360	
173	формируемый ЗУ	город Москва, поселение Филимонковское, пос. Марьино	0	для реконструкции, строительства проезда внутреннего пользования	1078	
174	50:21:0150111:1010	Российская Федерация, г. Москва, вн.тер.г. пос. Филимонковское, ул Харлампиева, з/у 20	9816	для реконструкции, строительства проезда внутреннего пользования	168	
				блокированная жилая застройка; среднеэтажная жилая застройка	9816	

Приложение 4

к постановлению Правительства Москвы
от 5 мая 2023 г. № 797-ПП

Внесение изменения в приложение к постановлению Правительства Москвы
от 15 ноября 2016 г. № 736-ПП





"ПЛАН КРАСНЫХ ЛИНИЙ" (1)

Лист 3
поселение Филимонковское города Москвы

Разработано в М 1:2000

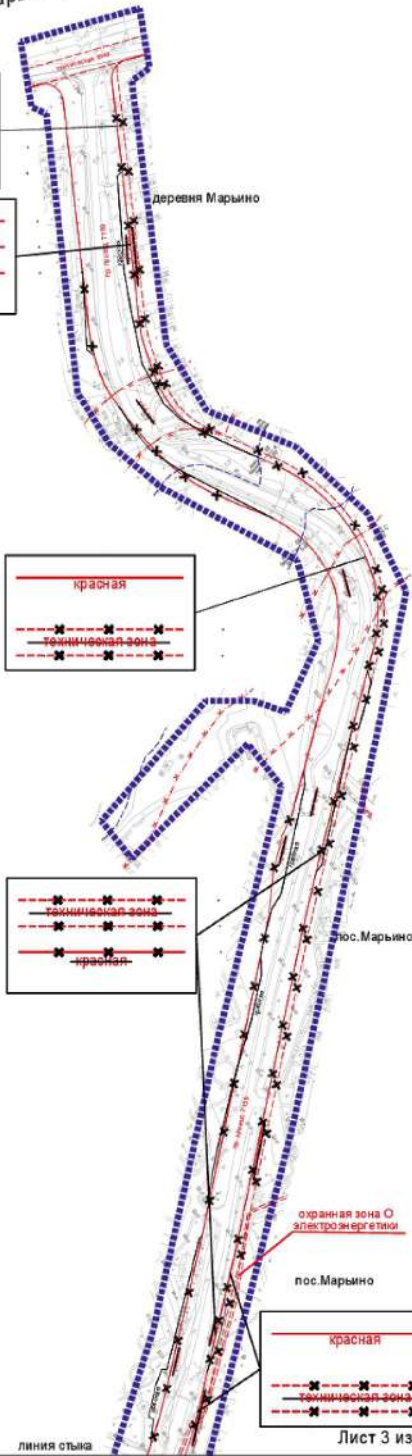

а/д "от М-3 "Украина" (Киевское шоссе) до А-101
"Москва-Малоярославец-Рославль" (Калужское шоссе) через деревни Середнево, Марьино, Десна



УСЛОВНЫЕ ОБОЗНАЧЕНИЯ

- граница внесения изменений в проект планировки территории
- Линии градостроительного регулирования
- Существующие:
 - красная красные линии улично - дорожной сети
 - техническая зона границы технических зон инженерных коммуникаций и сооружений
 - охранная зона O электроэнергетики границы охранных зон объектов электроэнергетики
 - береговая границы береговых полос
 - границы прибрежных защитных полос
 - границы водоохранных зон
- Отменяемые:
 - красная красные линии улично - дорожной сети
 - техническая зона границы технических зон инженерных коммуникаций и сооружений
- Устанавливаемые:
 - красная красные линии улично - дорожной сети

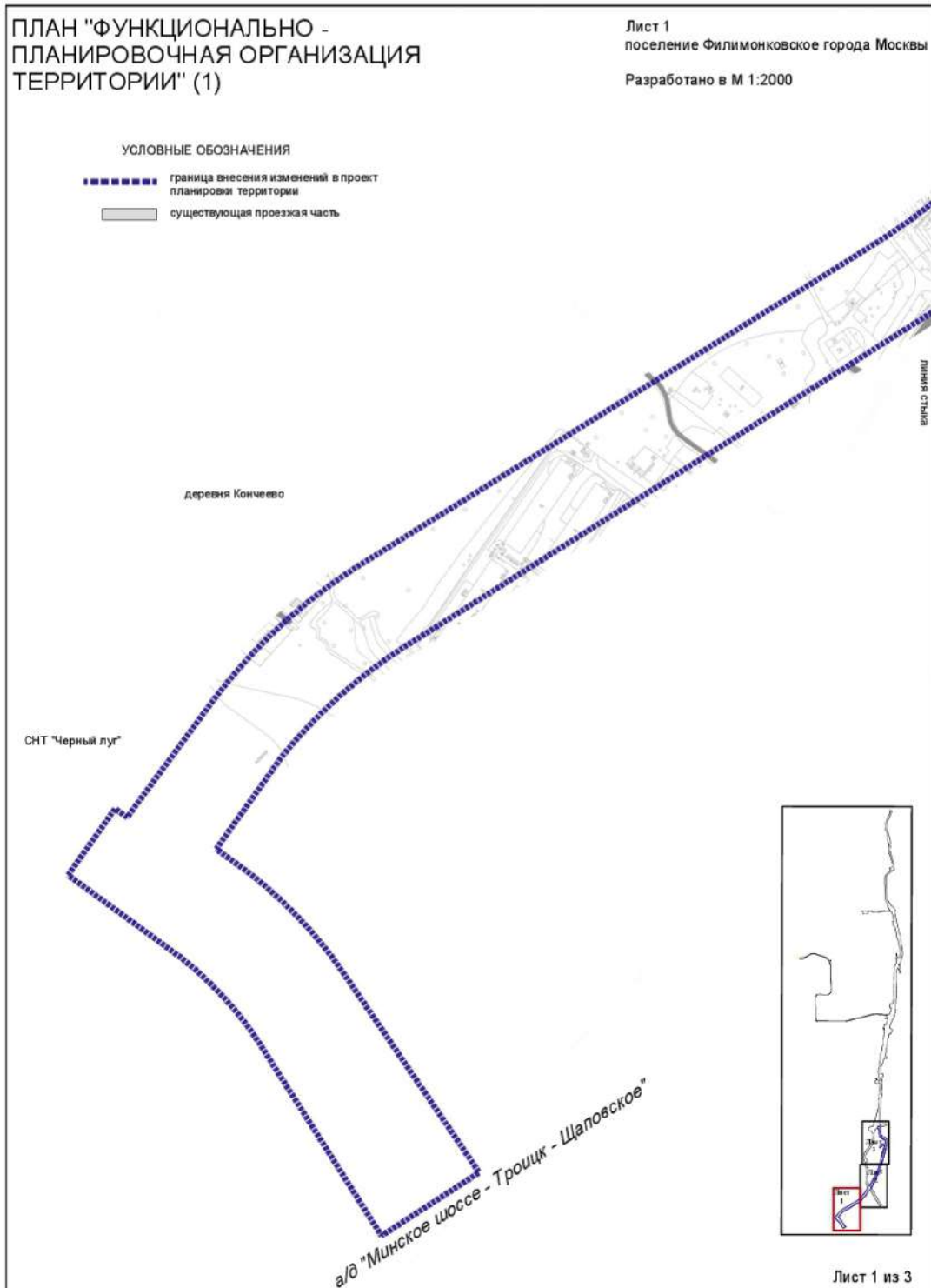
Вся территория расположена в границах приаздромной территории.



Приложение 5

к постановлению Правительства Москвы
от 5 мая 2023 г. № 797-ПП

Внесение изменения в приложение к постановлению Правительства Москвы
от 15 ноября 2016 г. № 736-ПП

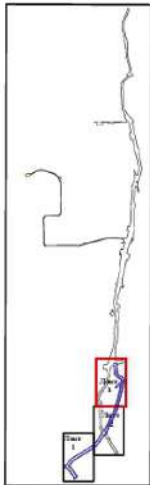




ПЛАН "ФУНКЦИОНАЛЬНО -
ПЛАНИРОВОЧНАЯ ОРГАНИЗАЦИЯ
ТЕРРИТОРИИ" (1)

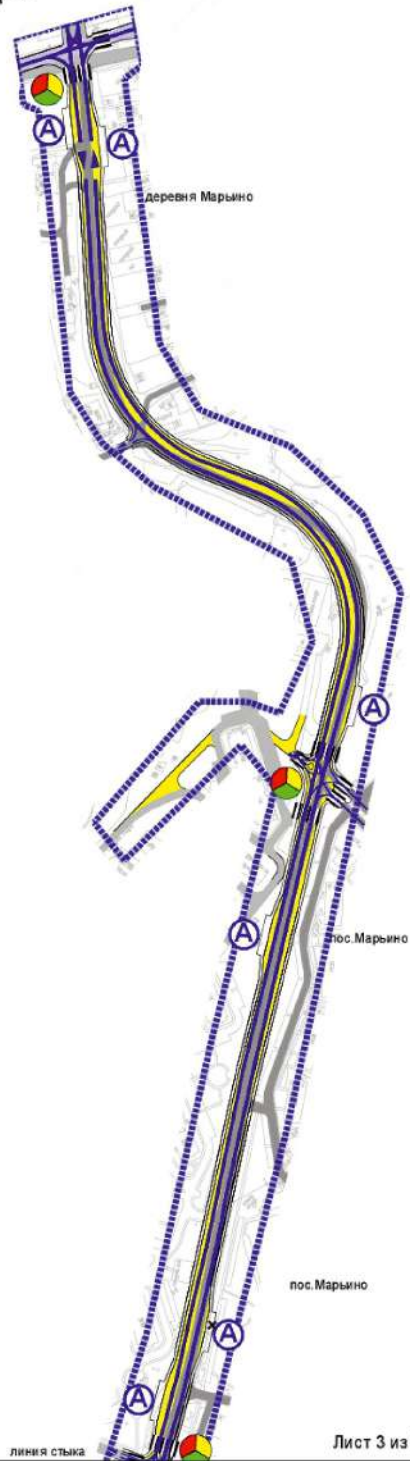
Лист 3
поселение Филимонковское города Москвы
Разработано в М 1:2000

*а/д "от М-3 "Украина" (Киевское шоссе) до А-101
"Москва-Малоярославец-Рославль" (Калужское
шоссе) через деревни Середнево, Марьино,
Десна*



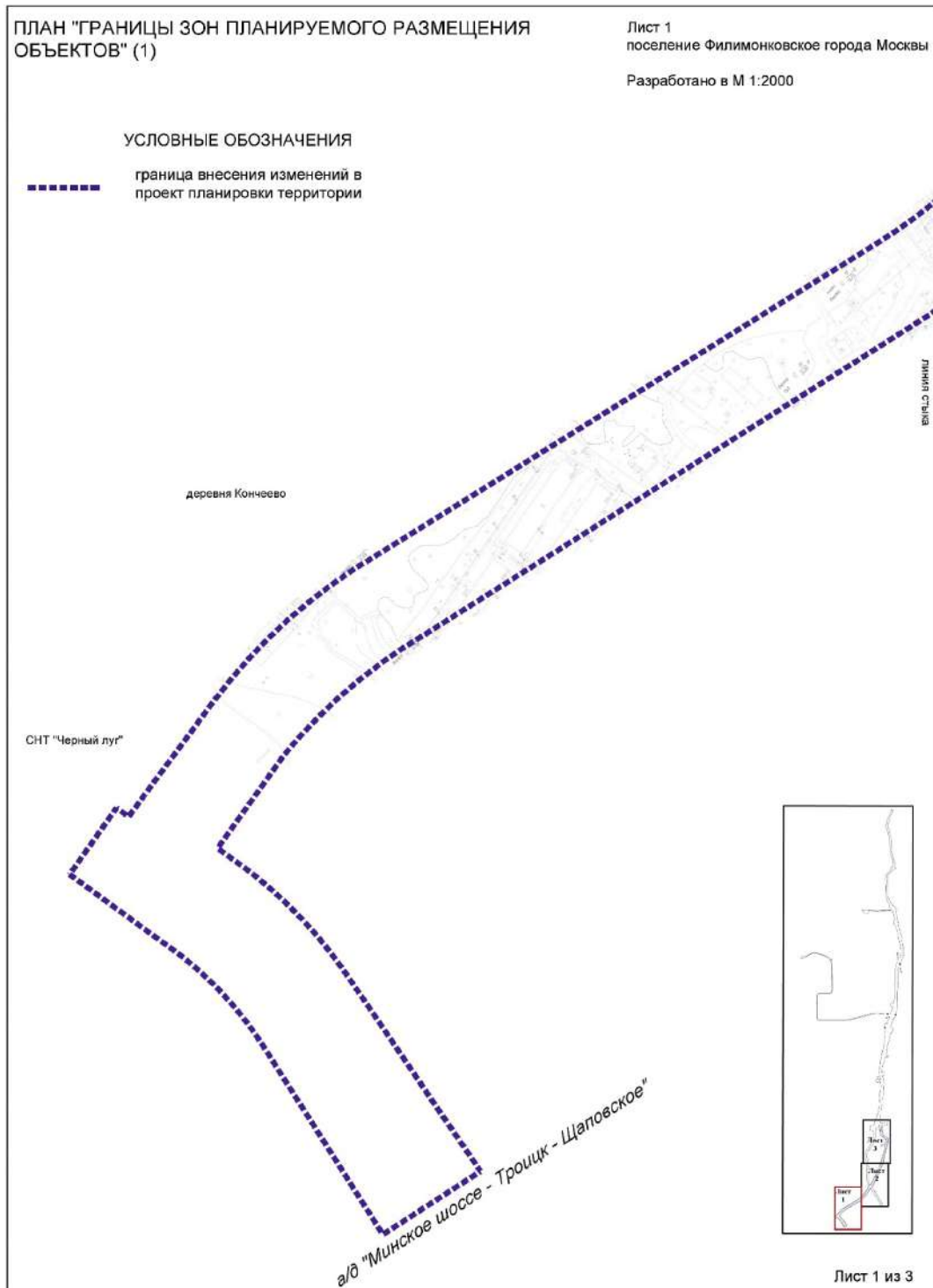
КП "Бремен"

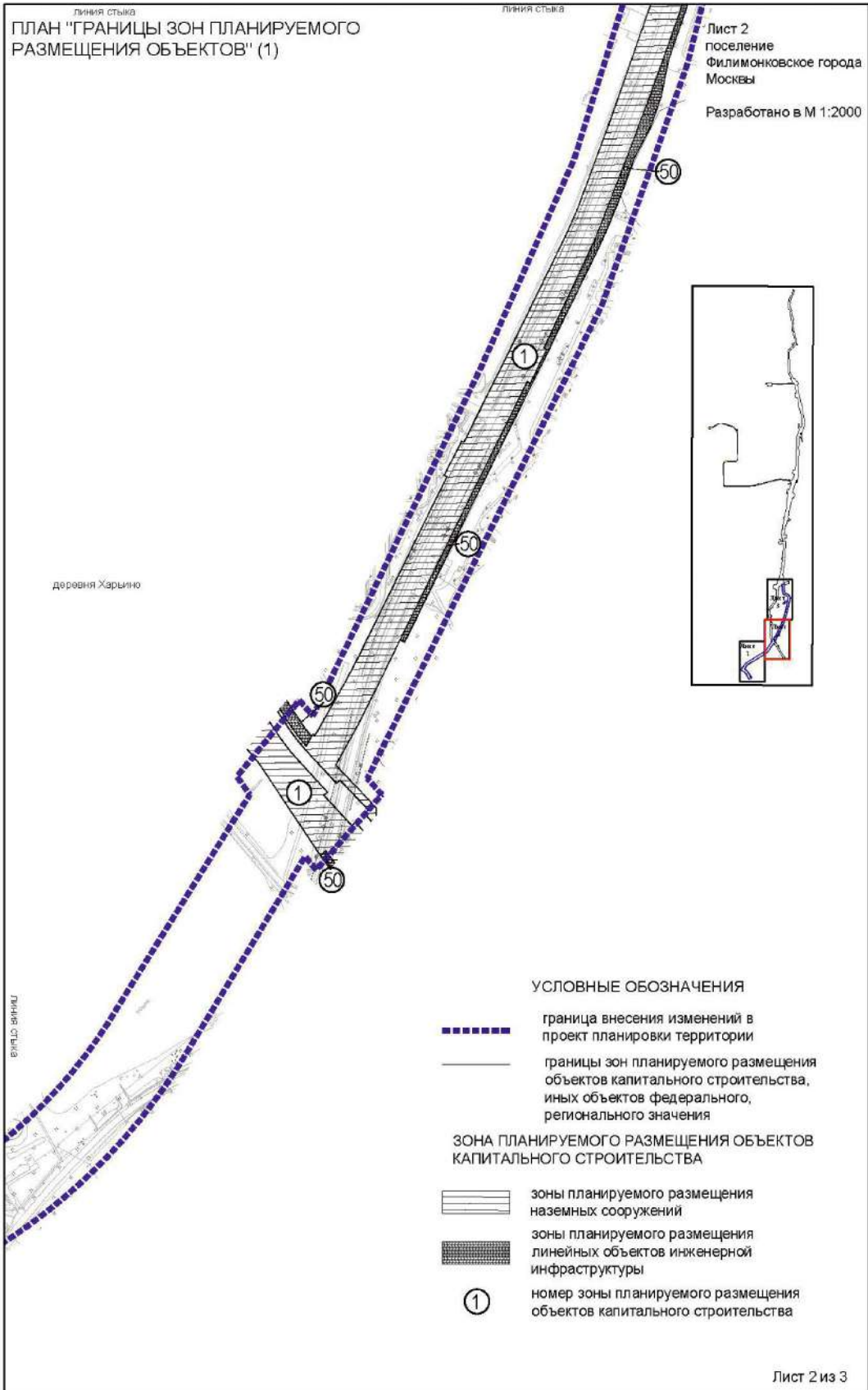
- УСЛОВНЫЕ ОБОЗНАЧЕНИЯ**
- граница внесения изменений в проект планировки территории
 - существующая проезжая часть
 - планируемая проезжая часть
 - зона существующей линии трамвая
 - существующий объект светофорного регулирования
 - организация движения транспорта
 - существующий остановочный пункт наземного городского пассажирского транспорта
 - существующий остановочный пункт линии трамвая
 - планируемый наземный пешеходный переход



Приложение 6
к постановлению Правительства Москвы
от 5 мая 2023 г. № 797-ПП

Внесение изменения в приложение к постановлению Правительства Москвы
от 15 ноября 2016 г. № 736-ПП

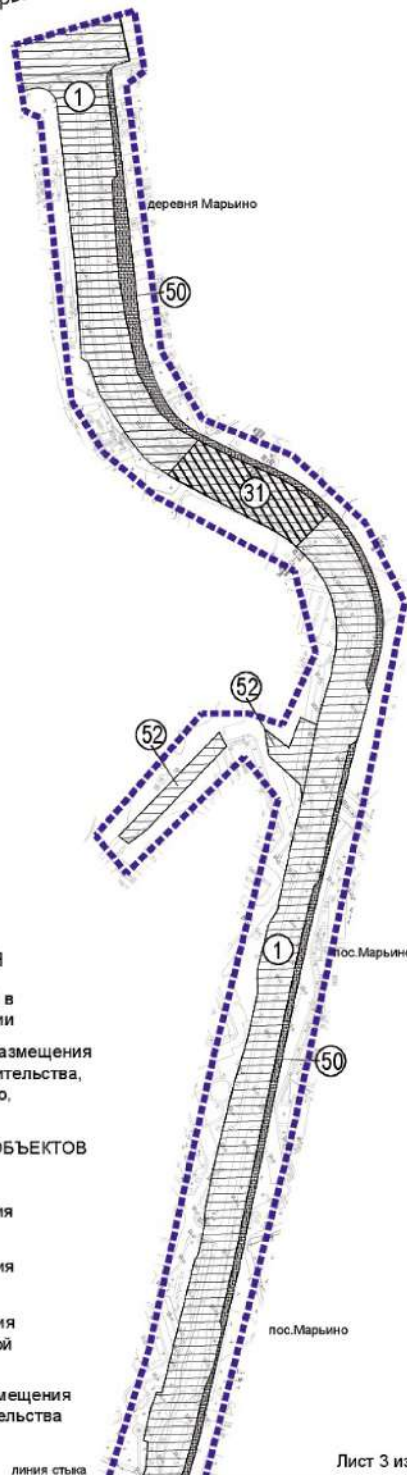
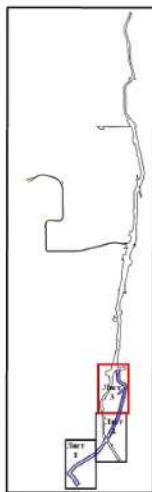






ПЛАН "ГРАНИЦЫ ЗОН ПЛАНИРУЕМОГО РАЗМЕЩЕНИЯ
ОБЪЕКТОВ" (1)

Лист 3
поселение Филимонковское города Москвы
Разработано в М 1:2000





*а/д "от М-3 "Украина" (Киевское шоссе) до А-101
"Москва-Малоярославец-Рославль" (Калужское
шоссе) через деревни Середнево, Марьино,
Десна*



УСЛОВНЫЕ ОБОЗНАЧЕНИЯ

-  граница внесения изменений в проект планировки территории
-  границы зон планируемого размещения объектов капитального строительства, иных объектов федерального, регионального значения

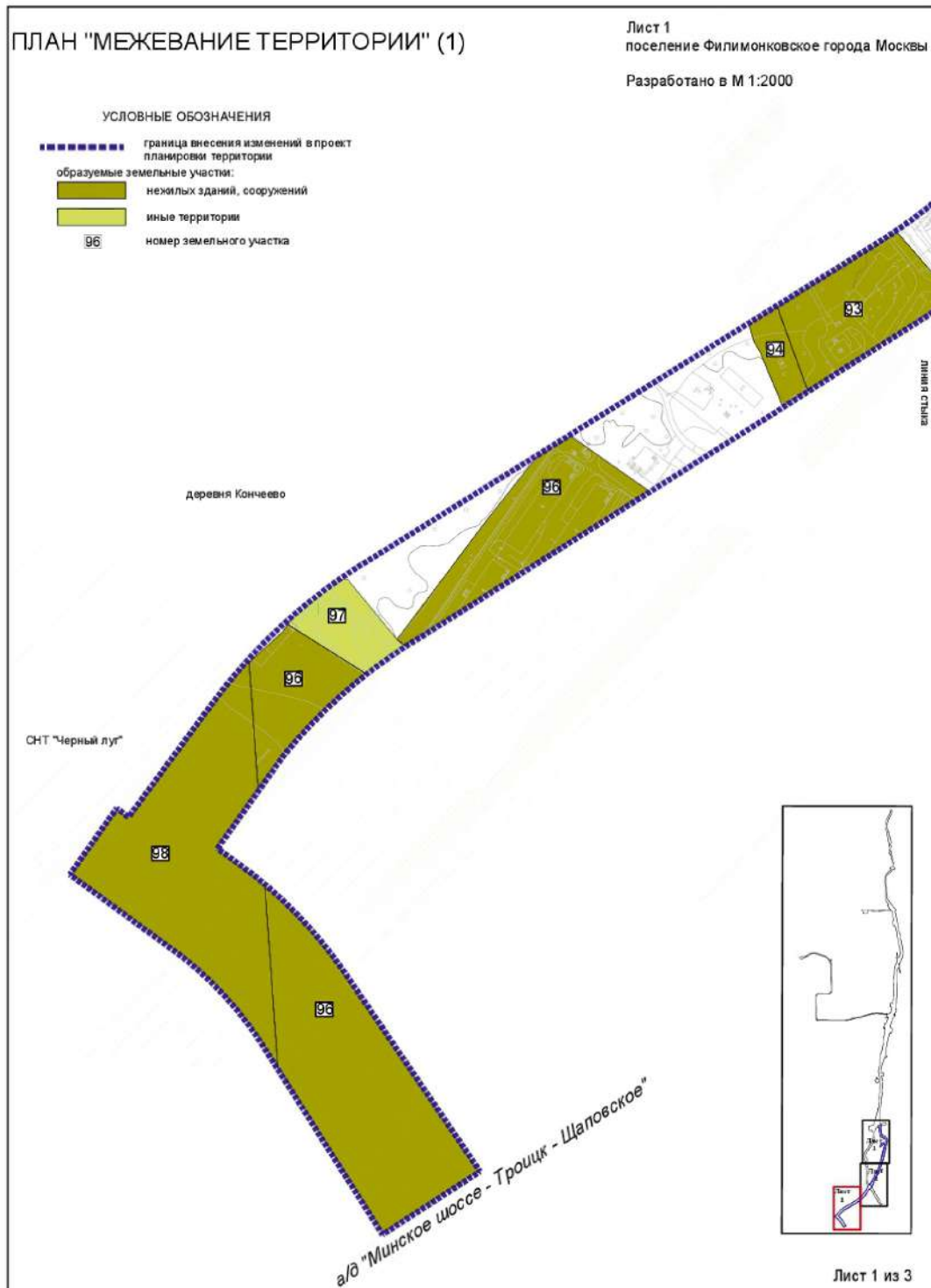
ЗОНА ПЛАНИРУЕМОГО РАЗМЕЩЕНИЯ ОБЪЕКТОВ КАПИТАЛЬНОГО СТРОИТЕЛЬСТВА

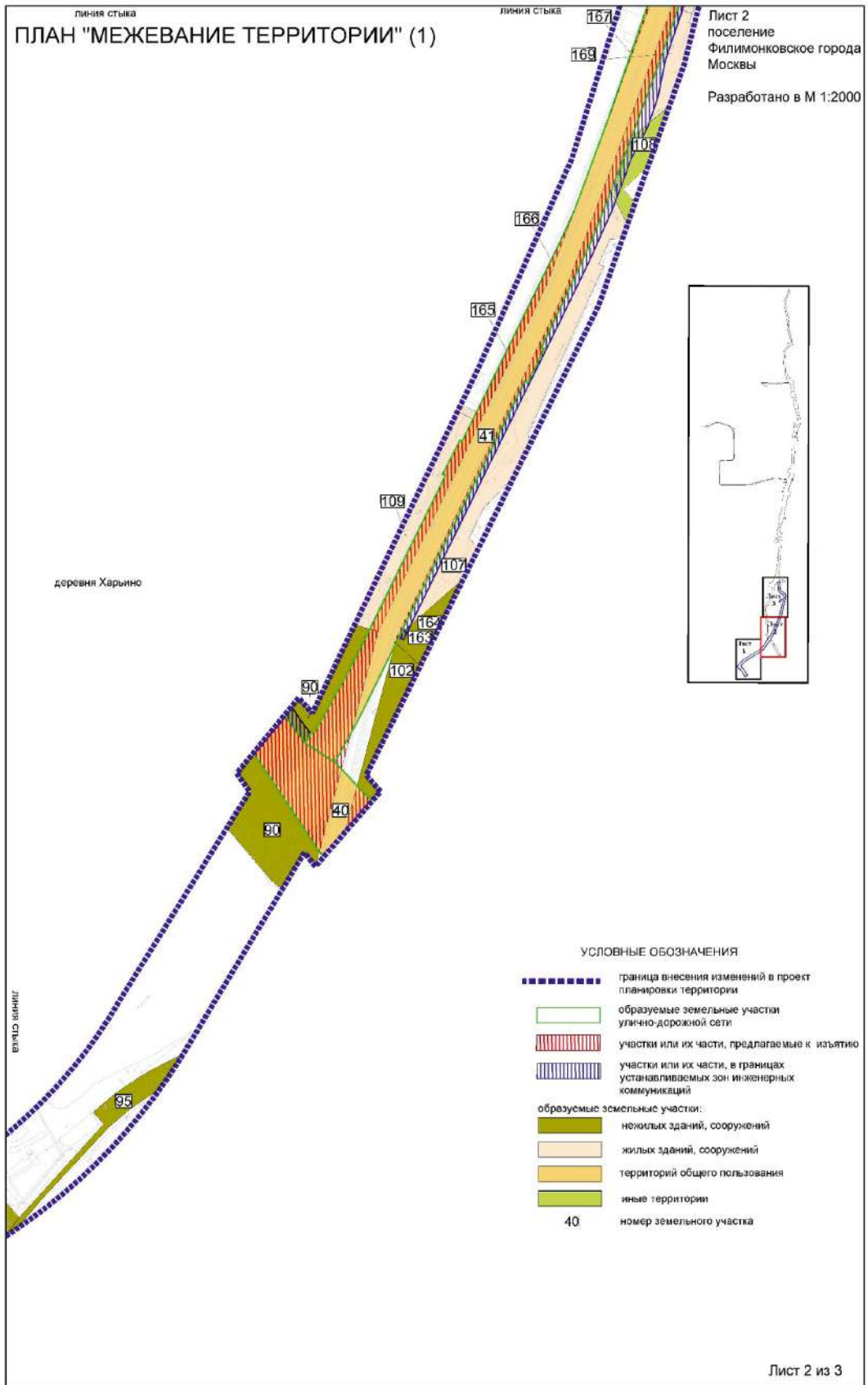
-  зоны планируемого размещения наземных сооружений
-  зоны планируемого размещения транспортного сооружения
-  зоны планируемого размещения линейных объектов инженерной инфраструктуры
-  номер зоны планируемого размещения объектов капитального строительства

линия стыка

Приложение 7
к постановлению Правительства Москвы
от 5 мая 2023 г. № 797-ПП

Внесение изменения в приложение к постановлению Правительства Москвы
от 15 ноября 2016 г. № 736-ПП



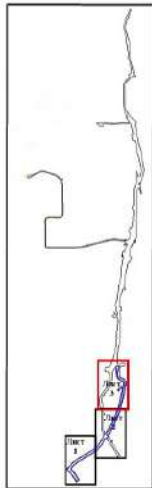


ПЛАН "МЕЖЕВАНИЕ ТЕРРИТОРИИ" (1)

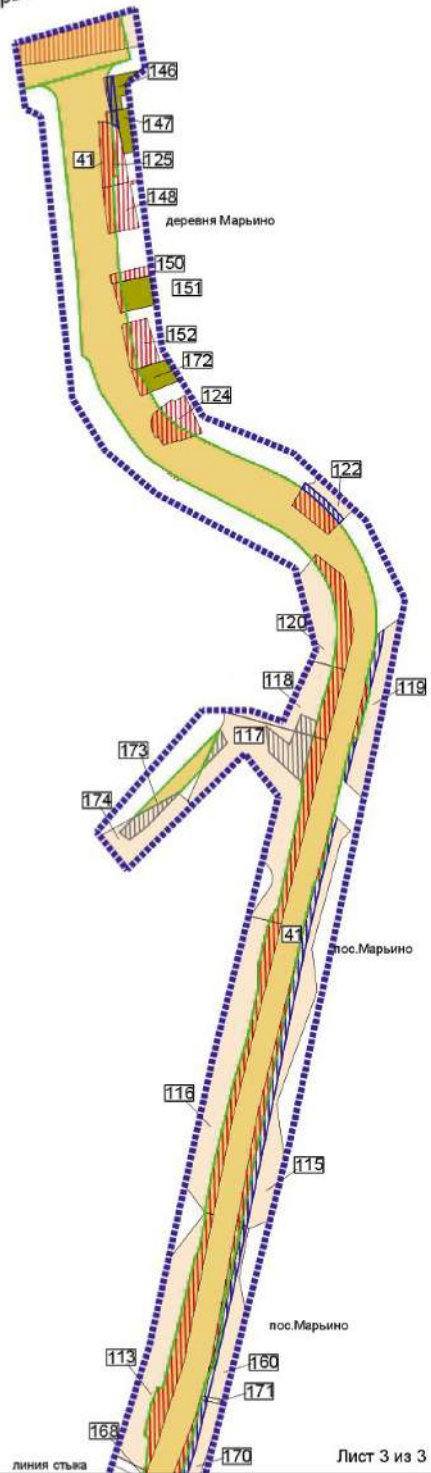
Лист 3
поселение Филимонковское города Москвы

Разработано в М 1:2000

а/д "от М-3 "Украина" (Киевское шоссе) до А-101
"Москва-Малоярославец-Рославль" (Калужское
шоссе) через деревни Середнево, Марьино,
Десна



КП "Бремен"



УСЛОВНЫЕ ОБОЗНАЧЕНИЯ

- граница внесения изменений в проект планировки территории
- образуемые земельные участки улично-дорожной сети
- участки или их части, предлагаемые к изъятию
- участки или их части, в границах устанавливаемых зон инженерных коммуникаций
- участки или их части, в границах устанавливаемых зон проездов внутреннего пользования
- образуемые земельные участки:**
- нежилых зданий, сооружений
- жилых зданий, сооружений
- территорий общего пользования
- 41 номер земельного участка

линия ствья



ВЕСТНИК МОСКВЫ

Май 2023 года | Спецвыпуск № 19

Учредитель: Департамент средств массовой информации и рекламы города Москвы

Издатель: АО «Редакция газеты «Вечерняя Москва»

Главный редактор: Тарапата Юлия Александровна

Зам. главного редактора: Трухачев Александр Викторович

Ответственный секретарь: Акульшин Павел Александрович

Адрес редакции: 127015, Москва, Бумажный пр-д, 14, стр. 2

Тел. (499) 557-04-24, доб. 450

E-mail: vestnikmoscow@vmdaily.ru

Выпуск осуществлен при финансовой поддержке Департамента средств массовой информации и рекламы города Москвы

Журнал зарегистрирован Федеральной службой по надзору в сфере связи, информационных технологий и массовых коммуникаций.

Свидетельство ПИ № ФС 77-81024 от 30.04.2021. Территория

распространения: Российская Федерация. Цена свободная

Подписной индекс по каталогу

АО «Почта России» (подписной индекс **ПС085**);

в ГК «Урал-Пресс» (подписной индекс **014765**)

Периодичность издания: минимально 6 раз в месяц

Электронная версия журнала на сайте: vestnikmoscow.mos.ru

Подписано в печать: 12.05.2023


Дата выхода в свет: 16.05.2023

Отпечатано: ОАО «Подольская фабрика офсетной печати»,
142100, Московская обл., г. Подольск, Революционный пр-т, 80/42

Тираж 1700 экз.

Заказ №

ISSN 2713-0592



9 772713 059002 >