



ВЕСТНИК МОСКВЫ

ISSN 2713-0592

Октябрь 2023

Специальный выпуск № 41



ВЕСТНИК МОСКВЫ

Октябрь 2023 года | Спецвыпуск № 41

Постановления Правительства Москвы

О комплексном развитии территории нежилой застройки города Москвы, расположенной по адресу: г. Москва, Востряковское шоссе от 20.09.23 № 1772-ПП	3
Об изменении границ особо охраняемой природной территории регионального значения «Природный заказник «Долина реки Сетуни» от 10.10.23 № 1920-ПП	9
О внесении изменений в постановление Правительства Москвы от 28 марта 2017 г. № 120-ПП от 10.10.23 № 1921-ПП	64
О внесении изменений в постановление Правительства Москвы от 28 марта 2017 г. № 120-ПП от 10.10.23 № 1922-ПП	67
О внесении изменений в постановление Правительства Москвы от 28 марта 2017 г. № 120-ПП от 10.10.23 № 1923-ПП	70
О внесении изменения в постановление Правительства Москвы от 28 марта 2017 г. № 120-ПП от 10.10.23 № 1924-ПП	73
О внесении изменений в постановление Правительства Москвы от 28 марта 2017 г. № 120-ПП от 10.10.23 № 1925-ПП	75
О внесении изменений в постановление Правительства Москвы от 28 марта 2017 г. № 120-ПП от 10.10.23 № 1926-ПП	79
О внесении изменения в постановление Правительства Москвы от 28 марта 2017 г. № 120-ПП от 10.10.23 № 1927-ПП	82
О внесении изменений в постановление Правительства Москвы от 28 марта 2017 г. № 120-ПП от 11.10.23 № 1940-ПП	84
О внесении изменений в постановление Правительства Москвы от 28 марта 2017 г. № 120-ПП от 11.10.23 № 1941-ПП	87

О внесении изменения в постановление Правительства Москвы от 28 марта 2017 г. № 120-ПП от 11.10.23 № 1942-ПП	92
О внесении изменений в постановление Правительства Москвы от 28 марта 2017 г. № 120-ПП от 11.10.23 № 1943-ПП	94
О внесении изменений в постановление Правительства Москвы от 28 марта 2017 г. № 120-ПП от 11.10.23 № 1944-ПП	97
О внесении изменений в постановление Правительства Москвы от 28 марта 2017 г. № 120-ПП от 11.10.23 № 1945-ПП	100
О внесении изменения в постановление Правительства Москвы от 28 марта 2017 г. № 120-ПП от 11.10.23 № 1946-ПП	103
О внесении изменений в постановление Правительства Москвы от 28 марта 2017 г. № 120-ПП от 11.10.23 № 1947-ПП	105
О внесении изменений в постановление Правительства Москвы от 28 марта 2017 г. № 120-ПП от 11.10.23 № 1950-ПП	109
Об утверждении проекта планировки территории, ограниченной Волоколамским шоссе, проектируемым проездом № 1895, проектируемым проездом № 5503 от 11.10.23 № 1951-ПП	121

Информация

Сообщение о планируемом изъятии для государственных нужд объектов недвижимого имущества в целях комплексного развития территории нежилкой застройки города Москвы, расположенной в производственной зоне № 62 «Теплый Стан»	186
-----------------------------------------------------------------------------------------------------------------------------------------------------------------------------------------------------------------------------------------	-----

Постановления Правительства Москвы



О комплексном развитии территории нежилкой застройки города Москвы, расположенной по адресу: г. Москва, Востряковское шоссе

Постановление Правительства Москвы от 20 сентября 2023 года № 1772-ПП

В соответствии с Градостроительным кодексом Российской Федерации, постановлением Правительства Москвы от 23 марта 2021 г. № 331-ПП «О мерах по реализации проектов комплексного развития территорий нежилкой застройки города Москвы» **Правительство Москвы постановляет:**

1. Установить, что:

1.1. Комплексному развитию подлежит территория нежилкой застройки города Москвы общей площадью 16,79 га, расположенная по адресу: г. Москва, Востряковское шоссе (далее – КРТ «Востряковское шоссе»), в границах территории согласно приложению 1 к настоящему постановлению.

1.2. Графическое описание местоположения границ КРТ «Востряковское шоссе», основные виды разрешенного использования земельных участков и объектов капитального строительства, которые могут быть выбраны при реализации решения о КРТ «Востряковское шоссе», предельные параметры разрешенного строительства, реконструкции объектов капитального строительства, обязательства лица, реализующего решение о КРТ «Востряковское шоссе», приведены в приложении 1 к настоящему постановлению.

1.3. Перечень земельных участков и расположенных на них объектов капитального строительства в границах КРТ «Востряковское шоссе», в том числе перечень объектов капитального строительства, подлежащих сносу или реконструкции, приведены в приложении 2 к настоящему постановлению.

1.4. Предельный срок реализации решения о КРТ «Востряковское шоссе» составляет 4 года со дня вступления в силу настоящего постановления.

1.5. Предельный срок подготовки документации по планировке территории в целях реализации решения о КРТ «Востряковское шоссе» составляет 12 месяцев со дня вступления в силу настоящего постановления.

1.6. Реализация решения о КРТ «Востряковское шоссе» осуществляется юридическими лицами, созданными и определенными городом Москвой:

– Государственным автономным учреждением города Москвы «Научно-исследовательский и проектный институт Генерального плана города Москвы» (ИНН 9710042298) в части подготовки документации по планировке территории;

– казенным предприятием города Москвы «Комплексное развитие территории» (ИНН 7709087036) в части проведения и организации мероприятий, направленных на реализацию решения о КРТ «Востряковское шоссе», за исключением подготовки документации по планировке территории.

2. Контроль за выполнением настоящего постановления возложить на заместителя Мэра Москвы в Правительстве Москвы по вопросам экономической политики и имущественно-земельных отношений Ефимова В.В. и заместителя Мэра Москвы в Правительстве Москвы по вопросам градостроительной политики и строительства Бочкарева А.Ю.

Мэр Москвы **С.С.Собянин**

Приложение 1
к постановлению Правительства Москвы
от 20 сентября 2023 г. № 1772-ПП

Графическое описание местоположения границ, основные виды разрешенного использования земельных участков и объектов капитального строительства, предельные параметры разрешенного строительства, реконструкции объектов капитального строительства, обязательства лица, реализующего решение о комплексном развитии территории нежилой застройки города Москвы

1. Графическое описание местоположения границ комплексного развития территории нежилой застройки города Москвы, расположенной по адресу: г. Москва, Востряковское шоссе



2. Основные виды разрешенного использования земельных участков и объектов капитального строительства, которые могут быть выбраны при реализации решения о комплексном развитии территории нежилкой застройки города Москвы, расположенной по адресу: г. Москва, Востряковское шоссе

2.1. Территориальная зона 1 (6,30 га):

3.1.1 – Предоставление коммунальных услуг. Размещение зданий и сооружений, обеспечивающих поставку воды, тепла, электричества, газа, отвод канализационных стоков, очистку и уборку объектов недвижимости (котельных, водозаборов, очистных сооружений, насосных станций, водопроводов, линий электропередачи, трансформаторных подстанций, газопроводов, линий связи, телефонных станций, канализаций, стоянок, гаражей и мастерских для обслуживания уборочной и аварийной техники, сооружений, необходимых для сбора и плавки снега).

3.4.2 – Стационарное медицинское обслуживание. Размещение объектов капитального строительства, предназначенных для оказания гражданам медицинской помощи в стационарах (больницы, родильные дома, диспансеры, научно-медицинские учреждения и прочие объекты, обеспечивающие оказание услуги по лечению в стационаре); размещение станций скорой помощи; размещение площадок санитарной авиации.

4.9 – Служебные гаражи. Размещение постоянных или временных гаражей, стоянок для хранения служебного автотранспорта, используемого в целях осуществления видов деятельности, предусмотренных видами разрешенного использования с кодами 3.0, 4.0, а также для стоянки и хранения транспортных средств общего пользования, в том числе в депо.

8.3 – Обеспечение внутреннего правопорядка. Размещение объектов капитального строительства, необходимых для подготовки и поддержания в готовности органов внутренних дел, Росгвардии и спасательных служб, в которых существует военизированная служба; размещение объектов гражданской обороны, за исключением объектов гражданской обороны, являющихся частями производственных зданий.

12.0.1 – Улично-дорожная сеть. Размещение объектов улично-дорожной сети: автомобильных дорог, трамвайных путей и пешеходных тротуаров в границах населенных пунктов, пешеходных переходов, бульваров, площадей, проездов, велодорожек и объектов велотранспортной и инженерной инфраструктуры; размещение придорожных стоянок (парковок) транспортных средств в границах городских улиц и дорог, за исключением предусмотренных видами разрешенного использования с кодами 2.7.1, 4.9, 7.2.3, а также некапитальных сооружений, предназначенных для охраны транспортных средств.

12.0.2 – Благоустройство территории. Размещение декоративных, технических, планировочных, конструктивных устройств, элементов озеленения, различных видов оборудования и оформления, малых архитектурных форм, некапитальных нестационарных строений и сооружений, информационных щитов и указателей, применяемых как составные части благоустройства территории, общественных туалетов.

12.1 – Ритуальная деятельность. Размещение кладбищ, крематориев и мест захоронения; размещение со-

ответствующих культовых сооружений; осуществление деятельности по производству продукции ритуально-обрядового назначения.

2.2. Территориальная зона 2 (10,49 га):

3.3 – Бытовое обслуживание. Размещение объектов капитального строительства, предназначенных для оказания населению или организациям бытовых услуг (мастерские мелкого ремонта, ателье, бани, парикмахерские, прачечные, химчистки, похоронные бюро).

4.1 – Деловое управление. Размещение объектов капитального строительства с целью размещения объектов управленческой деятельности, не связанной с государственным или муниципальным управлением и оказанием услуг, а также с целью обеспечения совершения сделок, не требующих передачи товара в момент их совершения между организациями, в том числе биржевая деятельность (за исключением банковской и страховой деятельности).

4.2 – Объекты торговли (торговые центры, торгово-развлекательные центры (комплексы)). Размещение объектов капитального строительства общей площадью свыше 5000 кв.м с целью размещения одной или нескольких организаций, осуществляющих продажу товаров и (или) оказание услуг в соответствии с содержанием видов разрешенного использования с кодами 4.5, 4.6, 4.8–4.8.2; размещение гаражей и (или) стоянок для автомобилей сотрудников и посетителей торгового центра.

4.5 – Банковская и страховая деятельность. Размещение объектов капитального строительства, предназначенных для размещения организаций, оказывающих банковские и страховые услуги.

4.6 – Общественное питание. Размещение объектов капитального строительства в целях устройства мест общественного питания (рестораны, кафе, столовые, закусочные, бары).

4.9 – Служебные гаражи. Размещение постоянных или временных гаражей, стоянок для хранения служебного автотранспорта, используемого в целях осуществления видов деятельности, предусмотренных видами разрешенного использования с кодами 3.0, 4.0, а также для стоянки и хранения транспортных средств общего пользования, в том числе в депо.

12.0.1 – Улично-дорожная сеть. Размещение объектов улично-дорожной сети: автомобильных дорог, трамвайных путей и пешеходных тротуаров в границах населенных пунктов, пешеходных переходов, бульваров, площадей, проездов, велодорожек и объектов велотранспортной и инженерной инфраструктуры; размещение придорожных стоянок (парковок) транспортных средств в границах городских улиц и дорог, за исключением предусмотренных видами разрешенного использования с кодами 2.7.1, 4.9, 7.2.3, а также некапитальных сооружений, предназначенных для охраны транспортных средств.

12.0.2 – Благоустройство территории. Размещение декоративных, технических, планировочных, конструктивных устройств, элементов озеленения, различных видов оборудования и оформления, малых архитектурных форм, некапитальных нестационарных строений и сооружений, информационных щитов и указателей, применяемых как составные части благоустройства территории, общественных туалетов.

12.1 – Ритуальная деятельность. Размещение кладбищ, крематориев и мест захоронения; размещение соответствующих культовых сооружений; осуществление деятельности по производству продукции ритуально-обрядового назначения.

3. Предельные параметры разрешенного строительства, реконструкции объектов капитального строительства в границах территории нежилкой застройки города Москвы, расположенной по адресу: г. Москва, Востряковское шоссе

3.1. Территориальная зона 1 (6,30 га):

Предельная плотность застройки земельного участка – не установлена.

Предельное количество этажей или предельная высота зданий, строений, сооружений – не установлены.

Максимальный процент застройки в границах земельного участка – не установлен.

Предельная (максимальная) суммарная поэтажная площадь общественно-деловых и иных объектов в габаритах наружных стен по внешнему обмеру – 16 670 кв.м, включая:

- подстанцию скорой медицинской помощи – 4 380 кв.м;
- отдел внутренних дел – 5 760 кв.м;
- коммунальный объект Государственного бюджетного учреждения города Москвы «Автомобильные дороги Западного административного округа» – 4 030 кв.м;
- кладбище с объектами ритуальной деятельности – 2 500 кв.м.

Предельная (максимальная) суммарная поэтажная площадь объектов капитального строительства в габаритах наружных стен по внешнему обмеру может быть увеличена в случае принятия соответствующих градостроительных решений.

Предельная (минимальная) суммарная поэтажная площадь общественно-деловых и иных объектов в габаритах наружных стен по внешнему обмеру – 16 670 кв.м.

3.2. Территориальная зона 2 (10,49 га):

Предельная плотность застройки земельного участка – не установлена.

Предельное количество этажей или предельная высота зданий, строений, сооружений – не установлены.

Максимальный процент застройки в границах земельного участка – не установлен.

Предельная (максимальная) суммарная поэтажная площадь общественно-деловых и иных объектов в габаритах наружных стен по внешнему обмеру – 27 830 кв.м, включая объекты административно-делового, общественного назначения – 27 830 кв.м.

Предельная (максимальная) суммарная поэтажная площадь объектов капитального строительства в габаритах наружных стен по внешнему обмеру может быть увеличена в случае принятия соответствующих градостроительных решений.

Предельная (минимальная) суммарная поэтажная площадь общественно-деловых и иных объектов в габаритах наружных стен по внешнему обмеру – 20 872,5 кв.м.

4. Обязательства лица, реализующего решение о комплексном развитии территории нежилкой застройки города Москвы, расположенной по адресу: г. Москва, Востряковское шоссе

4.1. Осуществить строительство в границах комплексного развития территории нежилкой застройки города Москвы, расположенной по адресу: г. Москва, Востряковское шоссе, зданий:

4.1.1. Подстанции скорой медицинской помощи площадью не менее 4 380 кв.м на земельном участке площадью 0,5 га.

4.1.2. Отдела внутренних дел площадью не менее 5 760 кв.м на земельном участке площадью 0,57 га.

4.1.3. Коммунального объекта для Государственного бюджетного учреждения города Москвы «Автомобильные дороги Западного административного округа» площадью не менее 4 030 кв.м на земельном участке площадью 1,64 га.

4.2. Обеспечить в соответствии с документацией по планировке территории образование следующих земельных участков:

– площадью 1,85 га для размещения кладбища с объектами, предназначенными для оказания ритуальных услуг, площадью не менее 2 500 кв.м в границах территориальной зоны 1;

– площадью 1,42 га для размещения объектов ритуальной деятельности (колумбарий) в границах территориальной зоны 2;

– площадью 5,65 га для размещения объектов ритуальной деятельности (кладбище) в границах территориальной зоны 2.

4.3. Обеспечить освобождение земельных участков, указанных в пункте 4.2 настоящего приложения к постановлению, и отказаться от прав на указанные земельные участки.

4.4. Безвозмездно передать в собственность города Москвы построенные объекты, указанные в пунктах 4.1.1–4.1.3 настоящего приложения к постановлению.

Приложение 2
к постановлению Правительства Москвы
от 20 сентября 2023 г. № 1772-ПП

**Перечень земельных участков и расположенных на них объектов капитального строительства в границах комплексного развития территории
нежилой застройки города Москвы, расположенной по адресу: г. Москва, Востряковское шоссе, в том числе перечень объектов капитального
строительства, подлежащих сносу или реконструкции**

№ п/п	Кадастровый номер земельного участка	Адрес (местоположение) земельного участка	Площадь земельного участка, кв.м	Кадастровый номер объекта капитального строительства, расположенного на земельном участке	Адрес объекта капитального строительства	Площадь объекта капитального строительства, кв.м	Сведения о сносе / реконструкции объектов капитального строительства
1	2	3	4	5	6	7	8
1	77:07:0014004:36	Почтовый адрес ориентира: г. Москва, ул. Никулинская, вл. 13 А	26 403	77:07:0014004:1075	город Москва, вн.тер.г. муниципальный округ Тропарево-Никулино, улица Никулинская, дом 13А, строение 1	1 262,7	Снос / реконструкция
2	77:07:0014010:32	Почтовый адрес ориентира: АДРЕСНЫЕ ОРИЕНТИРЫ: ПРОЕКТИРУЕМЫЙ ПРОЕЗД №634	7 000	77:07:0014010:1048	Москва, Тропарево-Никулино, ул. Никулинская, д. 11к	1 690,2	Снос / реконструкция
3	77:07:0014004:1005	г. Москва, ул. Никулинская, вл. 11	17 149	Объекты капитального строительства отсутствуют			
4	77:07:0014004:17	Почтовый адрес ориентира: АДРЕСНЫЕ ОРИЕНТИРЫ: ПРОЕЗД №634, В ЖИЛОМ КВАРТАЛЕ №38 ПО МИЧУРИНСКОМУ ПРОСПЕКТУ	8 589	Объекты капитального строительства отсутствуют			

№ п/п	Кадастровый номер земельного участка	Адрес (местоположение) земельного участка	Площадь земельного участка, кв.м	Кадастровый номер объекта капитального строения, расположенного на земельном участке	Адрес объекта капитального строения	Площадь объекта капитального строения, кв.м	Сведения о сносе/реконструкции объектов капитального строительства
1	2	3	4	5	6	7	8
5	77:07:0014010:11358	г. Москва, ул. Никулинская, вл. 11Д, стр. 1, 2	8 106	77:07:0014010:1064	Москва, Тропарево-Никулино, ул. Никулинская, вл. 11Д, строен. 1	1 990,5	Снос / реконструкция
				77:07:0014010:1065	Москва, Тропарево-Никулино, ул. Никулинская, вл. 11Д, строен. 2	833,2	Снос / реконструкция
6	Территории, в границах которых земельные участки не сформированы	-	100 646	Объекты капитального строительства отсутствуют			

Об изменении границ особо охраняемой природной территории регионального значения «Природный заказник «Долина реки Сетуни»

Постановление Правительства Москвы от 10 октября 2023 года № 1920-ПП

В соответствии с Федеральным законом от 14 марта 1995 г. № 33-ФЗ «Об особо охраняемых природных территориях», Законом города Москвы от 26 сентября 2001 г. № 48 «Об особо охраняемых природных территориях в городе Москве» **Правительство Москвы постановляет:**

1. Изменить границы особо охраняемой природной территории регионального значения «Природный заказник «Долина реки Сетуни», исключив из ее состава участки территории общей площадью 1,26 га и включив в ее состав участок территории площадью 1,26 га, согласно приложению 1 к настоящему постановлению.

2. Изменить границы объекта природного комплекса № 178 Западного административного округа города Москвы «Озелененная территория в долине реки Сетуни и ее притоков в районе Ново-Переделкино и прилегающие территории», исключив из его состава участок территории площадью 1,26 га, согласно приложению 2 к настоящему постановлению.

3. Внести изменение в постановление Правительства Москвы от 19 января 1999 г. № 38 «О проектных предложениях по установлению границ Природного комплекса с их описанием и закреплением актами красных линий» (в редакции постановления Правительства Москвы от 3 августа 2021 г. № 1159-ПП), изложив пункт 178 раздела «Западный АО» приложения 1 к постановлению в редакции согласно приложению 3 к настоящему постановлению.

4. Внести изменения в постановление Правительства Москвы от 6 июня 2006 г. № 378-ПП «О территориальной схеме сохранения и развития особо охраняемой природной территории «Природный заказник «Долина реки Сетуни» (в редакции постановлений Правительства Москвы от 24 октября 2006 г. № 835-ПП, от 25 августа 2009 г. № 839-ПП, от 21 декабря 2011 г. № 607-ПП, от 23 мая 2013 г. № 326-ПП, от 10 октября 2013 г. № 665-ПП, от 10 октября 2013 г. № 666-ПП, от 26 апреля 2016 г. № 225-ПП, от 21 сентября 2016 г. № 593-ПП, от 1 сентября 2017 г. № 627-ПП, от 14 октября 2020 г. № 1742-ПП, от 26 октября 2021 г. № 1682-ПП, от 5 июля 2022 г. № 1348-ПП):

4.1. Раздел 1 приложения 2 к постановлению изложить в редакции согласно приложению 1 к настоящему постановлению.

4.2. Подразделы «Участок 5», «Участок 14» раздела 2 приложения 2 к постановлению изложить в редакции согласно приложению 4 к настоящему постановлению.

4.3. Раздел 2 приложения 2 к постановлению дополнить подразделом «Участок 21» в редакции согласно приложению 4 к настоящему постановлению.

5. Контроль за выполнением настоящего постановления возложить на заместителя Мэра Москвы в Правительстве Москвы по вопросам градостроительной политики и строительства Бочкарева А.Ю.

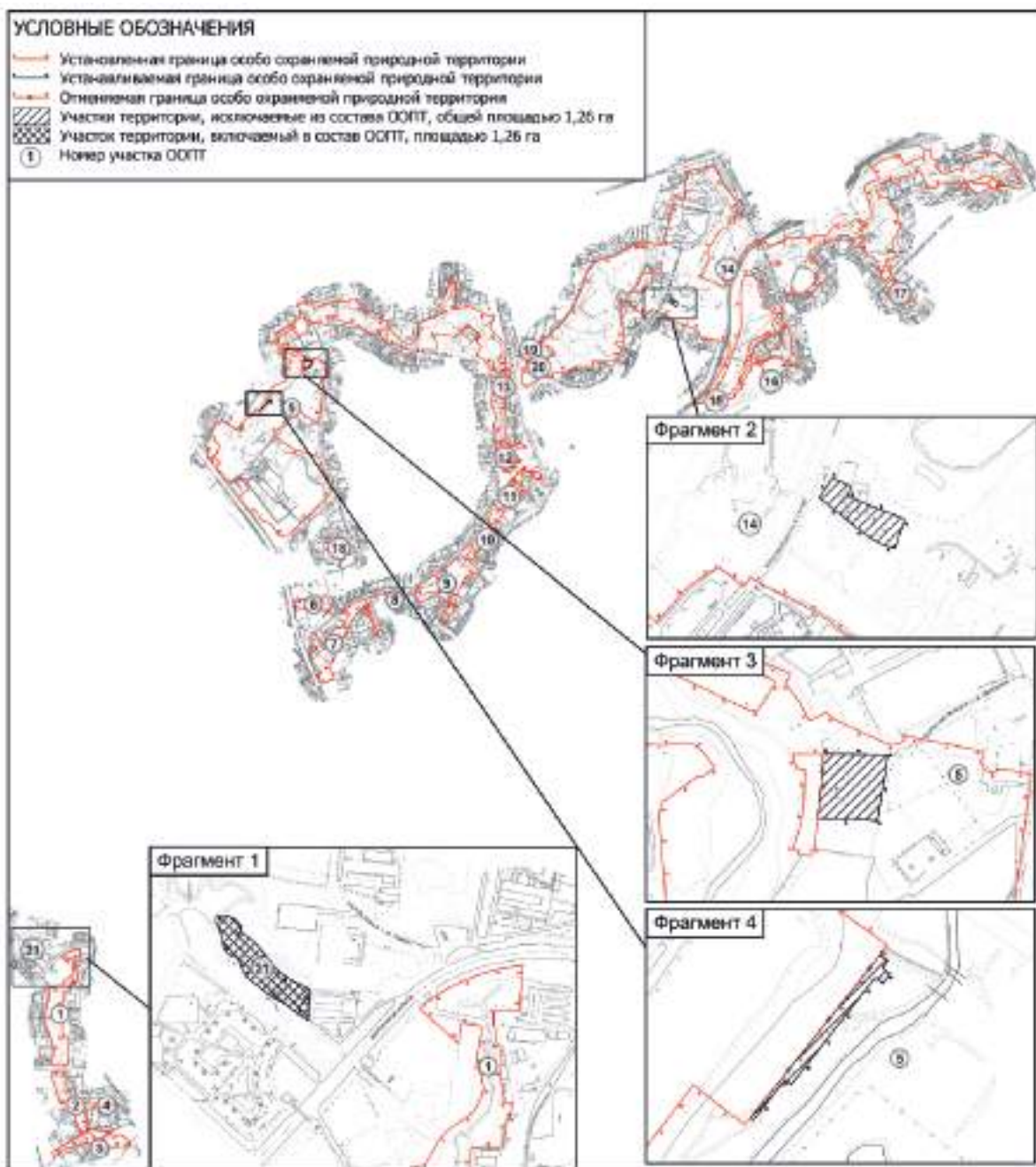
Мэр Москвы **С.С.Собянин**

Приложение 1
к постановлению Правительства Москвы
от 10 октября 2023 г. № 1920-ПП

Внесение изменения в приложение 2 к постановлению Правительства Москвы
от 6 июня 2006 г. № 378-ПП

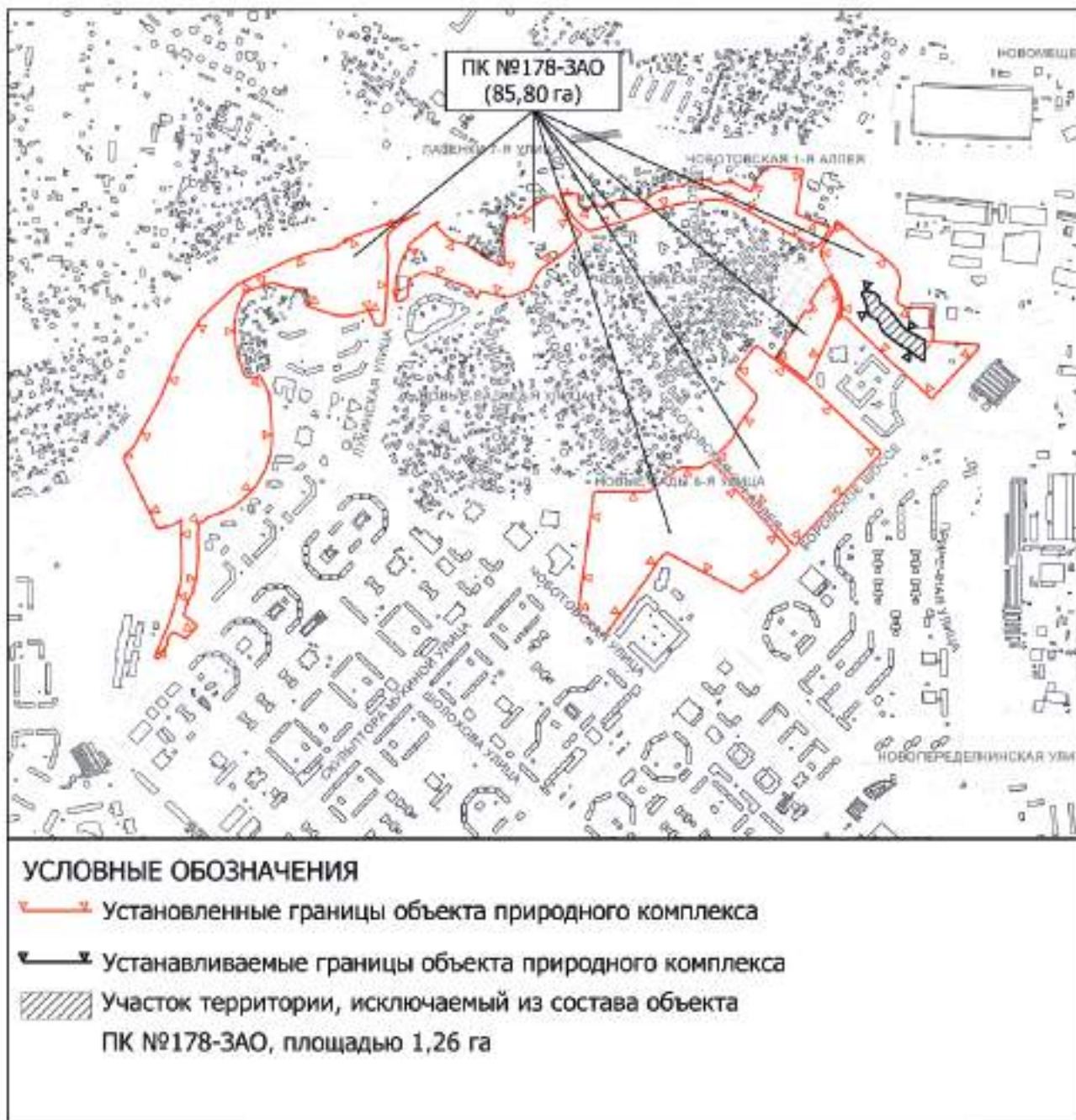
**Границы особо охраняемой природной территории регионального значения «Природный заказник
«Долина реки Сетуни»**

**1. Графическое описание границ особо охраняемой природной территории регионального значения
«Природный заказник «Долина реки Сетуни»**



Приложение 2
к постановлению Правительства Москвы
от 10 октября 2023 г. № 1920-ПП

Схема границ объекта природного комплекса № 178 Западного административного округа города Москвы «Озелененная территория в долине реки Сетуни и ее притоков в районе Ново-Переделкино и прилегающие территории»



Приложение 3
к постановлению Правительства Москвы
от 10 октября 2023 г. № 1920-ПП

Внесение изменения в приложение 1 к постановлению Правительства Москвы от 19 января 1999 г. № 38

ПЕРЕЧЕНЬ ТЕРРИТОРИЙ ПРИРОДНОГО КОМПЛЕКСА Г. МОСКВЫ
(кроме особо охраняемых природных территорий и объектов Природного комплекса Центрального административного округа)

№ объекта	Наименование объекта Природного комплекса	Режим регулирования градостроительной деятельности	Площадь**, га
1	2	3	4
Западный АО			
178	Озелененная территория в долине реки Сетуни и ее притоков в районе Ново-Переделкино и прилегающие территории	Озелененная территория общего пользования	85,8

Приложение 4
к постановлению Правительства Москвы
от 10 октября 2023 г. № 1920-ПП

Внесение изменений в раздел 2 приложения 2 к постановлению Правительства Москвы от 6 июня 2006 г. № 378-ПП

2. Перечень координат характерных точек границ особо охраняемой природной территории регионального значения «Природный заказник «Долина реки Сетуни» в Московской системе координат

Участок 5

№ точки	Координата X	Координата Y
1	4829.93	-5266.51
2	4850.49	-5237.94
3	4860.68	-5223.86
4	4861.54	-5215.62
5	4872.17	-5201.32
6	4883.41	-5208.83
7	4893.78	-5217.5
8	4899.03	-5223.94
9	4902.38	-5231.54
10	4903.58	-5239.77
11	4902.56	-5248.02
12	4900.41	-5258.63
13	4899.96	-5269.46

№ точки	Координата X	Координата Y
14	4901.21	-5280.22
15	4904.13	-5290.64
16	4925.45	-5311.64
17	4928.38	-5312.99
18	4935.2	-5316.13
19	4944.07	-5317.67
20	4949.58	-5318.63
21	4950.45	-5319.12
22	4959.69	-5320.15
23	5000.0	-5324.63
24	5016.02	-5326.09
25	5013.41	-5335.13
26	5017.0	-5338.65

№ точки	Координата X	Координата Y
27	5030.45	-5349.96
28	5046.99	-5360.34
29	5067.65	-5369.19
30	5068.55	-5369.49
31	5072.06	-5373.35
32	5077.47	-5377.72
33	5083.53	-5381.09
34	5090.09	-5383.36
35	5091.78	-5383.75
36	5095.53	-5383.84
37	5099.25	-5384.27
38	5102.92	-5385.02
39	5107.69	-5386.52
40	5111.13	-5388.01
41	5117.39	-5387.74
42	5123.64	-5387.17
43	5127.78	-5386.61
44	5135.99	-5385.09
45	5142.08	-5383.58
46	5148.08	-5381.76
47	5153.28	-5379.91
48	5159.77	-5377.22
49	5165.43	-5374.53
50	5170.93	-5371.53
51	5175.66	-5368.68
52	5180.7	-5365.28
53	5185.01	-5362.09
54	5187.94	-5359.76
55	5191.97	-5356.28
56	5194.58	-5353.87
57	5198.79	-5349.67
58	5201.98	-5346.19
59	5206.41	-5340.87
60	5209.47	-5336.83
61	5211.87	-5333.4
62	5213.7	-5330.59

№ точки	Координата X	Координата Y
63	5215.22	-5328.11
64	5216.3	-5326.32
65	5217.83	-5323.6
66	5219.3	-5320.82
67	5219.3	-5320.81
68	5222.43	-5316.35
69	5236.28	-5292.98
70	5264.87	-5244.83
71	5283.24	-5217.26
72	5297.41	-5197.77
73	5314.93	-5175.53
74	5328.58	-5159.45
75	5359.11	-5126.77
76	5376.85	-5109.66
77	5379.16	-5111.72
78	5383.9	-5115.95
79	5385.81	-5117.57
80	5387.75	-5118.9
81	5389.12	-5119.68
82	5389.81	-5120.03
83	5391.26	-5120.66
84	5392.76	-5121.19
85	5393.52	-5121.4
86	5395.03	-5121.76
87	5395.81	-5121.9
88	5396.59	-5122.01
89	5398.16	-5122.15
90	5400.14	-5122.18
91	5401.3	-5122.11
92	5404.41	-5121.6
93	5408.14	-5120.37
94	5412.04	-5118.68
95	5421.15	-5108.49
96	5426.47	-5112.4
97	5430.64	-5113.73
98	5431.73	-5113.79

№ точки	Координата X	Координата Y
99	5433.88	-5114.02
100	5436.52	-5114.53
101	5437.83	-5114.88
102	5439.13	-5115.29
103	5442.39	-5116.4
104	5447.42	-5118.1
105	5461.83	-5123.0
106	5466.59	-5124.62
107	5467.93	-5125.06
108	5469.28	-5125.46
109	5470.63	-5125.84
110	5471.99	-5126.17
111	5473.36	-5126.49
112	5474.75	-5126.76
113	5476.14	-5126.99
114	5477.53	-5127.2
115	5478.91	-5127.39
116	5480.32	-5127.53
117	5481.73	-5127.63
118	5484.53	-5127.76
119	5485.94	-5127.76
120	5487.35	-5127.73
121	5488.92	-5127.66
122	5490.16	-5127.58
123	5491.57	-5127.45
124	5492.96	-5127.31
125	5494.35	-5127.11
126	5495.73	-5126.88
127	5497.12	-5126.63
128	5498.51	-5126.33
129	5499.88	-5126.01
130	5501.24	-5125.65
131	5502.59	-5125.27
132	5503.93	-5124.85
133	5505.26	-5124.38
134	5506.58	-5123.9

№ точки	Координата X	Координата Y
135	5507.88	-5123.39
136	5509.19	-5122.84
137	5510.47	-5122.27
138	5511.75	-5121.66
139	5512.99	-5121.02
140	5514.23	-5120.35
141	5515.45	-5119.65
142	5516.67	-5118.93
143	5517.84	-5118.17
144	5519.02	-5117.39
145	5520.18	-5116.59
146	5521.31	-5115.74
147	5522.4	-5114.88
148	5523.49	-5113.99
149	5524.57	-5113.09
150	5525.62	-5112.14
151	5526.64	-5111.17
152	5527.63	-5110.17
153	5528.62	-5109.16
154	5529.56	-5108.13
155	5530.49	-5107.07
156	5531.39	-5106.0
157	5532.27	-5104.9
158	5533.95	-5102.62
159	5534.75	-5101.46
160	5535.5	-5100.28
161	5536.24	-5099.1
162	5536.95	-5097.88
163	5537.65	-5096.66
164	5538.3	-5095.39
165	5538.9	-5094.13
166	5539.49	-5092.86
167	5540.06	-5091.57
168	5540.58	-5090.27
169	5555.7	-5051.79
170	5556.14	-5050.59

№ точки	Координата X	Координата Y
171	5556.51	-5049.39
172	5556.85	-5048.19
173	5557.12	-5046.95
174	5557.35	-5045.7
175	5557.54	-5044.46
176	5557.66	-5043.19
177	5557.72	-5041.95
178	5557.74	-5040.69
179	5557.7	-5039.42
180	5557.59	-5038.16
181	5557.44	-5036.92
182	5557.25	-5035.67
183	5557.0	-5034.43
184	5556.68	-5033.21
185	5556.32	-5031.99
186	5555.92	-5030.81
187	5555.46	-5029.63
188	5554.95	-5028.47
189	5554.38	-5027.33
190	5553.79	-5026.24
191	5553.14	-5025.16
192	5552.42	-5024.11
193	5551.69	-5023.08
194	5550.91	-5022.09
195	5550.09	-5021.14
196	5549.04	-5020.15
197	5548.3	-5019.35
198	5547.37	-5018.51
199	5546.38	-5017.71
200	5545.37	-5016.95
201	5544.34	-5016.24
202	5543.35	-5015.57
203	5542.43	-5014.85
204	5541.52	-5014.07
205	5540.66	-5013.25
206	5539.86	-5012.39

№ точки	Координата X	Координата Y
207	5539.1	-5011.48
208	5538.38	-5010.54
209	5537.71	-5009.55
210	5537.12	-5008.54
211	5536.55	-5007.48
212	5536.07	-5006.41
213	5535.62	-5005.31
214	5535.24	-5004.18
215	5534.93	-5003.04
216	5534.67	-5001.88
217	5534.38	-5000.0
218	5534.12	-4998.53
219	5533.81	-4997.09
220	5533.02	-4994.22
221	5531.44	-4990.06
222	5530.57	-4988.26
223	5527.78	-4983.62
224	5525.27	-4980.47
225	5524.01	-4979.03
226	5503.66	-4972.98
227	5470.08	-4963.13
228	5521.36	-4796.9
229	5535.83	-4750.3
230	5543.92	-4724.16
231	5558.16	-4677.92
232	5561.94	-4668.56
233	5556.19	-4661.11
234	5555.27	-4659.29
235	5554.57	-4657.66
236	5553.66	-4654.94
237	5553.58	-4654.21
238	5551.07	-4646.36
239	5549.97	-4642.94
240	5549.64	-4638.9
241	5548.75	-4638.97
242	5548.26	-4632.97

№ точки	Координата X	Координата Y
243	5549.16	-4632.89
244	5543.79	-4565.42
245	5544.31	-4564.06
246	5563.24	-4554.67
247	5571.22	-4550.7
248	5573.72	-4545.16
249	5573.5	-4538.64
250	5573.06	-4531.74
251	5572.84	-4526.35
252	5573.18	-4523.08
253	5573.38	-4519.33
254	5573.37	-4515.56
255	5573.17	-4512.16
256	5572.74	-4508.17
257	5572.49	-4506.47
258	5571.9	-4503.42
259	5571.28	-4500.77
260	5571.01	-4499.77
261	5570.68	-4490.26
262	5570.45	-4483.23
263	5564.54	-4483.99
264	5563.22	-4481.77
265	5555.44	-4471.47
266	5550.85	-4466.91
267	5545.86	-4462.81
268	5540.5	-4459.2
269	5532.54	-4454.99
270	5524.98	-4450.93
271	5516.96	-4446.41
272	5506.27	-4439.54
273	5500.06	-4435.11
274	5493.58	-4431.18
275	5490.3	-4429.72
276	5487.05	-4428.63
277	5482.26	-4427.28
278	5476.31	-4426.71

№ точки	Координата X	Координата Y
279	5471.08	-4426.78
280	5466.31	-4427.4
281	5463.05	-4428.14
282	5434.31	-4327.26
283	5410.71	-4244.42
284	5391.76	-4177.92
285	5348.66	-4201.83
286	5342.18	-4176.03
287	5330.14	-4128.06
288	5315.57	-4132.22
289	5315.57	-4132.21
290	5292.45	-4138.8
291	5285.65	-4129.45
292	5284.94	-4129.54
293	5283.65	-4129.7
294	5278.77	-4130.55
295	5274.42	-4133.03
296	5271.29	-4133.28
297	5267.99	-4131.84
298	5259.53	-4124.97
299	5244.29	-4112.34
300	5242.76	-4110.27
301	5240.31	-4107.71
302	5239.49	-4105.56
303	5238.07	-4103.37
304	5227.33	-4096.15
305	5205.06	-4078.15
306	5167.96	-4046.73
307	5164.93	-4042.23
308	5158.71	-4033.02
309	5157.23	-4029.84
310	5155.68	-4027.84
311	5154.94	-4025.54
312	5153.05	-4023.88
313	5152.8	-4023.01
314	5149.21	-4018.05

№ точки	Координата X	Координата Y
315	5139.4	-4004.35
316	5138.73	-4003.39
317	5134.76	-3999.42
318	5133.68	-3998.23
319	5131.03	-3993.99
320	5124.77	-3984.91
321	5119.2	-3976.82
322	5114.98	-3970.2
323	5111.23	-3963.95
324	5110.39	-3964.17
325	5105.32	-3948.63
326	5102.68	-3949.49
327	5099.18	-3946.02
328	5098.75	-3945.25
329	5096.02	-3939.21
330	5094.13	-3934.7
331	5087.5	-3927.13
332	5077.4	-3919.73
333	5075.8	-3917.86
334	5074.72	-3915.61
335	5072.52	-3912.44
336	5064.11	-3901.74
337	5062.86	-3897.25
338	5063.62	-3892.95
339	5062.96	-3893.01
340	5066.84	-3878.08
341	5070.58	-3863.65
342	5073.5	-3864.38
343	5074.95	-3861.17
344	5077.45	-3861.09
345	5097.05	-3858.17
346	5099.63	-3858.83
347	5112.07	-3850.26
348	5126.42	-3841.57
349	5126.29	-3841.31
350	5128.92	-3839.88

№ точки	Координата X	Координата Y
351	5129.09	-3840.12
352	5139.1	-3833.83
353	5139.16	-3826.5
354	5144.03	-3825.0
355	5148.94	-3825.32
356	5150.07	-3824.33
357	5150.27	-3821.72
358	5150.26	-3821.72
359	5150.44	-3819.39
360	5151.03	-3819.37
361	5150.93	-3817.17
362	5150.82	-3814.72
363	5150.73	-3812.74
364	5150.66	-3811.31
365	5150.66	-3808.83
366	5150.77	-3807.58
367	5150.91	-3806.34
368	5151.41	-3803.91
369	5151.75	-3802.71
370	5152.17	-3801.53
371	5152.61	-3800.37
372	5153.25	-3799.0
373	5153.48	-3798.55
374	5153.8	-3797.96
375	5154.08	-3797.47
376	5154.46	-3796.84
377	5155.0	-3796.01
378	5155.35	-3795.54
379	5155.74	-3795.0
380	5156.23	-3794.38
381	5156.52	-3794.03
382	5158.22	-3792.19
383	5159.14	-3791.35
384	5160.09	-3790.57
385	5161.49	-3789.54
386	5162.8	-3788.69

№ точки	Координата X	Координата Y
387	5163.45	-3788.31
388	5164.46	-3787.78
389	5165.4	-3787.34
390	5166.56	-3786.85
391	5167.72	-3786.43
392	5168.91	-3786.07
393	5170.13	-3785.75
394	5171.87	-3785.44
395	5172.57	-3785.33
396	5173.59	-3785.23
397	5173.81	-3785.2
398	5174.45	-3785.18
399	5171.21	-3785.24
400	5239.65	-3783.71
401	5250.97	-3783.45
402	5261.07	-3783.22
403	5288.35	-3782.59
404	5300.84	-3779.02
405	5302.39	-3777.86
406	5307.81	-3773.81
407	5313.83	-3765.56
408	5327.65	-3731.34
409	5344.01	-3690.81
410	5354.01	-3666.03
411	5365.34	-3637.99
412	5396.94	-3559.72
413	5413.77	-3518.04
414	5441.0	-3516.84
415	5446.14	-3516.68
416	5447.97	-3516.75
417	5452.96	-3516.93
418	5482.17	-3515.97
419	5492.36	-3515.67
420	5508.18	-3515.26
421	5525.38	-3514.78
422	5543.72	-3514.26

№ точки	Координата X	Координата Y
423	5569.13	-3513.55
424	5573.72	-3512.64
425	5578.98	-3512.3
426	5585.1	-3511.46
427	5591.09	-3510.16
428	5594.47	-3509.21
429	5599.46	-3507.52
430	5604.33	-3505.49
431	5611.45	-3501.74
432	5611.56	-3501.75
433	5612.74	-3501.04
434	5612.8	-3501.0
435	5615.98	-3498.96
436	5616.54	-3498.57
437	5617.11	-3498.17
438	5617.97	-3497.56
439	5619.4	-3496.53
440	5620.79	-3495.45
441	5622.15	-3494.35
442	5647.83	-3471.28
443	5653.58	-3466.09
444	5711.36	-3464.09
445	5711.2	-3450.68
446	5711.83	-3450.05
447	5712.92	-3449.13
448	5714.2	-3448.27
449	5715.59	-3447.5
450	5716.11	-3447.28
451	5717.09	-3446.92
452	5718.18	-3446.59
453	5719.97	-3446.23
454	5721.78	-3446.12
455	5723.6	-3446.23
456	5724.51	-3446.38
457	5727.02	-3446.01
458	5729.41	-3445.76

№ точки	Координата X	Координата Y
459	5732.37	-3445.55
460	5734.75	-3445.48
461	5737.59	-3445.5
462	5740.28	-3445.62
463	5742.23	-3445.77
464	5744.87	-3446.07
465	5746.17	-3446.25
466	5748.12	-3446.59
467	5750.39	-3447.04
468	5751.99	-3447.38
469	5755.8	-3448.41
470	5757.45	-3448.95
471	5758.98	-3449.5
472	5761.9	-3450.73
473	5763.57	-3451.44
474	5765.89	-3452.42
475	5767.22	-3453.0
476	5768.58	-3453.69
477	5772.65	-3456.05
478	5776.96	-3458.93
479	5779.79	-3461.13
480	5781.46	-3462.53
481	5783.06	-3463.96
482	5782.95	-3476.0
483	5787.09	-3476.0
484	5786.64	-3460.66
485	5786.56	-3457.9
486	5786.28	-3448.26
487	5786.15	-3444.01
488	5787.39	-3443.18
489	5787.44	-3443.15
490	5790.98	-3439.9
491	5791.13	-3439.7
492	5791.55	-3439.11
493	5793.55	-3436.2
494	5793.76	-3435.87

№ точки	Координата X	Координата Y
495	5793.88	-3435.65
496	5794.61	-3432.82
497	5794.83	-3430.22
498	5795.32	-3426.1
499	5795.33	-3426.03
500	5795.22	-3422.06
501	5795.2	-3421.73
502	5795.13	-3421.41
503	5795.03	-3421.1
504	5794.9	-3420.8
505	5794.73	-3420.53
506	5794.54	-3420.25
507	5794.31	-3420.0
508	5794.08	-3419.79
509	5792.95	-3418.9
510	5791.89	-3418.06
511	5791.01	-3415.68
512	5791.71	-3413.99
513	5791.72	-3413.98
514	5793.29	-3412.5
515	5793.65	-3412.17
516	5794.63	-3409.0
517	5795.86	-3405.04
518	5795.33	-3398.85
519	5795.34	-3398.85
520	5794.07	-3383.95
521	5794.03	-3383.44
522	5759.9	-3378.84
523	5719.97	-3378.43
524	5693.66	-3378.16
525	5679.27	-3378.02
526	5659.4	-3377.82
527	5659.4	-3377.83
528	5596.8	-3377.2
529	5573.28	-3376.96
530	5573.28	-3376.95

№ точки	Координата X	Координата Y
531	5503.05	-3376.24
532	5491.31	-3376.12
533	5471.63	-3375.93
534	5465.41	-3375.85
535	5469.96	-3356.69
536	5471.31	-3350.7
537	5471.61	-3349.42
538	5473.2	-3342.13
539	5478.16	-3312.44
540	5479.96	-3298.57
541	5484.21	-3268.88
542	5485.6	-3256.79
543	5485.6	-3256.78
544	5486.39	-3241.35
545	5486.13	-3225.91
546	5484.79	-3210.53
547	5482.36	-3195.25
548	5478.9	-3180.19
549	5474.39	-3165.42
550	5468.85	-3150.99
551	5463.79	-3140.19
552	5463.8	-3140.19
553	5462.32	-3137.01
554	5454.82	-3123.48
555	5452.0	-3119.69
556	5411.14	-3053.91
557	5410.66	-3053.14
558	5409.71	-3051.64
559	5408.8	-3050.1
560	5407.92	-3048.59
561	5406.19	-3045.47
562	5405.37	-3043.91
563	5404.57	-3042.33
564	5403.79	-3040.73
565	5403.04	-3039.13
566	5401.6	-3035.88

№ точки	Координата X	Координата Y
567	5400.91	-3034.24
568	5399.6	-3030.95
569	5399.08	-3029.54
570	5395.99	-3019.61
571	5392.0	-2997.89
572	5391.94	-2997.31
573	5391.8	-2995.47
574	5391.73	-2994.61
575	5391.6	-2991.91
576	5391.52	-2989.22
577	5391.47	-2986.52
578	5391.51	-2983.8
579	5391.6	-2981.1
580	5391.76	-2978.41
581	5391.97	-2975.71
582	5392.22	-2973.01
583	5392.56	-2970.34
584	5392.93	-2967.66
585	5393.37	-2965.0
586	5393.45	-2964.57
587	5394.81	-2958.01
588	5397.21	-2948.08
589	5395.75	-2947.68
590	5380.89	-2943.92
591	5366.88	-2940.39
592	5320.26	-2960.69
593	5314.68	-2963.3
594	5305.93	-2967.68
595	5287.61	-2976.82
596	5278.03	-2981.72
597	5274.17	-2983.69
598	5268.18	-2984.07
599	5261.03	-2987.77
600	5257.9	-2986.29
601	5255.47	-2985.14
602	5255.88	-2981.56

№ точки	Координата X	Координата Y
603	5255.87	-2981.55
604	5240.47	-2975.46
605	5231.88	-2967.33
606	5227.61	-2963.29
607	5209.14	-2951.08
608	5198.07	-2937.98
609	5181.28	-2928.49
610	5167.33	-2915.1
611	5151.06	-2892.85
612	5151.05	-2892.84
613	5147.29	-2888.18
614	5143.77	-2884.67
615	5143.16	-2884.06
616	5141.19	-2881.48
617	5141.2	-2881.48
618	5139.53	-2879.29
619	5123.24	-2857.83
620	5098.21	-2848.24
621	5098.21	-2848.22
622	5098.96	-2845.2
623	5093.05	-2839.38
624	5094.43	-2835.05
625	5095.17	-2835.21
626	5095.67	-2833.21
627	5074.13	-2827.92
628	5067.78	-2826.17
629	5067.15	-2825.1
630	5056.09	-2822.44
631	5046.67	-2820.16
632	5045.49	-2820.77
633	5020.59	-2815.65
634	5009.76	-2813.36
635	5008.2	-2811.97
636	5000.0	-2810.39
637	4994.8	-2809.38
638	4994.32	-2810.31

№ точки	Координата X	Координата Y
639	4990.22	-2809.3
640	4989.34	-2812.97
641	4989.86	-2813.6
642	4989.09	-2816.36
643	4982.73	-2815.23
644	4982.04	-2814.51
645	4978.99	-2813.78
646	4975.82	-2818.18
647	4971.21	-2821.39
648	4969.95	-2821.1
649	4949.57	-2816.24
650	4946.63	-2817.02
651	4933.83	-2813.87
652	4908.08	-2807.52
653	4905.16	-2814.5
654	4901.9	-2815.62
655	4891.72	-2811.58
656	4889.91	-2814.22
657	4905.88	-2828.28
658	4910.17	-2828.64
659	4909.44	-2834.65
660	4904.14	-2834.14
661	4904.26	-2831.55
662	4882.82	-2813.08
663	4879.61	-2815.49
664	4875.23	-2814.71
665	4874.94	-2813.24
666	4871.61	-2811.74
667	4869.9	-2823.84
668	4869.01	-2823.78
669	4866.42	-2839.16
670	4865.64	-2839.06
671	4865.0	-2855.46
672	4860.79	-2855.19
673	4859.49	-2868.91
674	4859.29	-2870.99

№ точки	Координата X	Координата Y
675	4856.51	-2873.73
676	4849.53	-2876.73
677	4848.73	-2874.94
678	4855.31	-2871.54
679	4856.97	-2869.22
680	4857.01	-2868.55
681	4858.27	-2855.55
682	4856.5	-2853.73
683	4857.75	-2840.43
684	4854.24	-2839.19
685	4847.97	-2837.7
686	4849.86	-2829.73
687	4856.08	-2830.8
688	4856.92	-2826.99
689	4859.41	-2827.45
690	4859.94	-2809.45
691	4839.08	-2807.02
692	4836.8	-2806.52
693	4823.18	-2803.51
694	4800.95	-2830.39
695	4796.78	-2835.44
696	4769.51	-2868.33
697	4741.65	-2902.08
698	4739.07	-2900.04
699	4733.85	-2895.9
700	4731.57	-2894.1
701	4741.8	-2881.76
702	4741.78	-2881.76
703	4757.77	-2862.46
704	4760.69	-2858.99
705	4764.9	-2853.96
706	4766.55	-2852.0
707	4772.19	-2845.28
708	4775.75	-2841.03
709	4797.67	-2814.91
710	4805.78	-2805.26

№ точки	Координата X	Координата Y
711	4808.43	-2802.11
712	4805.59	-2801.53
713	4804.82	-2801.38
714	4762.8	-2810.43
715	4713.53	-2821.13
716	4702.64	-2823.6
717	4702.63	-2823.48
718	4700.39	-2823.96
719	4700.16	-2812.32
720	4694.6	-2813.06
721	4688.4	-2813.78
722	4687.56	-2813.98
723	4683.77	-2814.48
724	4680.09	-2813.05
725	4676.62	-2813.62
726	4676.8	-2820.71
727	4674.19	-2820.94
728	4673.68	-2811.88
729	4681.1	-2810.57
730	4683.83	-2811.7
731	4687.22	-2811.22
732	4687.21	-2811.2
733	4694.03	-2810.26
734	4700.91	-2809.27
735	4702.95	-2808.99
736	4705.03	-2808.69
737	4706.24	-2808.99
738	4719.42	-2812.2
739	4741.69	-2807.44
740	4764.87	-2802.52
741	4802.31	-2794.57
742	4813.35	-2797.28
743	4821.88	-2786.42
744	4810.57	-2784.79
745	4807.6	-2782.49
746	4805.16	-2778.81

№ точки	Координата X	Координата Y
747	4805.89	-2774.17
748	4771.17	-2767.33
749	4753.46	-2763.83
750	4752.11	-2767.55
751	4748.94	-2771.76
752	4744.84	-2773.05
753	4741.1	-2773.12
754	4733.78	-2770.44
755	4727.97	-2767.77
756	4724.16	-2766.91
757	4719.49	-2768.79
758	4717.41	-2770.39
759	4714.28	-2773.85
760	4699.24	-2772.22
761	4698.05	-2782.23
762	4697.42	-2782.15
763	4697.43	-2782.17
764	4697.02	-2782.1
765	4697.83	-2787.79
766	4684.46	-2789.13
767	4681.25	-2789.45
768	4680.14	-2779.78
769	4679.33	-2772.67
770	4678.53	-2772.61
771	4676.86	-2761.58
772	4676.58	-2759.21
773	4676.26	-2757.6
774	4674.96	-2749.01
775	4674.62	-2748.54
776	4674.6	-2752.51
777	4672.25	-2752.49
778	4672.04	-2746.82
779	4667.05	-2749.35
780	4665.43	-2748.91
781	4665.36	-2758.33
782	4665.32	-2763.85

№ точки	Координата X	Координата Y
783	4665.32	-2763.84
784	4665.32	-2765.89
785	4665.33	-2777.85
786	4665.32	-2789.72
787	4665.3	-2795.01
788	4659.64	-2795.01
789	4657.92	-2796.48
790	4652.88	-2799.43
791	4651.63	-2813.65
792	4651.3	-2817.42
793	4651.29	-2817.52
794	4647.66	-2837.65
795	4646.93	-2841.67
796	4641.1	-2840.82
797	4635.21	-2839.53
798	4623.32	-2837.69
799	4618.74	-2837.29
800	4617.18	-2837.15
801	4616.97	-2837.9
802	4614.48	-2837.49
803	4611.21	-2836.94
804	4611.23	-2836.57
805	4611.27	-2835.76
806	4610.7	-2835.67
807	4605.64	-2834.92
808	4605.13	-2837.76
809	4598.89	-2837.11
810	4598.68	-2838.13
811	4598.51	-2838.92
812	4592.98	-2838.09
813	4593.12	-2836.19
814	4587.41	-2835.25
815	4587.37	-2835.47
816	4587.07	-2837.23
817	4580.61	-2836.38
818	4580.38	-2837.91

№ точки	Координата X	Координата Y
819	4577.07	-2837.42
820	4569.07	-2836.24
821	4563.8	-2833.63
822	4563.36	-2833.56
823	4557.75	-2832.63
824	4557.82	-2832.23
825	4558.08	-2830.76
826	4553.79	-2830.36
827	4552.99	-2830.32
828	4548.75	-2830.11
829	4548.85	-2828.61
830	4523.61	-2827.55
831	4522.71	-2827.45
832	4522.08	-2827.43
833	4521.97	-2828.99
834	4514.23	-2828.68
835	4515.59	-2808.72
836	4496.89	-2805.67
837	4479.11	-2800.91
838	4478.75	-2800.82
839	4472.37	-2822.45
840	4470.44	-2829.04
841	4470.53	-2831.62
842	4356.47	-2818.05
843	4353.72	-2817.7
844	4345.71	-2816.68
845	4342.18	-2816.24
846	4335.84	-2815.43
847	4199.23	-2798.02
848	3988.47	-2830.76
849	3987.83	-2827.62
850	3940.28	-2593.83
851	3907.42	-2582.59
852	3916.84	-2629.48
853	3918.05	-2635.54
854	3927.28	-2695.26

№ точки	Координата X	Координата Y
855	3931.51	-2722.63
856	3936.66	-2755.81
857	3942.95	-2786.01
858	3958.74	-2832.07
859	3961.98	-2841.5
860	3962.49	-2842.65
861	3982.33	-2886.92
862	3992.99	-2910.72
863	4002.4	-2935.63
864	4168.55	-2948.39
865	4194.85	-2941.81
866	4194.6	-2940.72
867	4201.35	-2939.13
868	4200.87	-2936.88
869	4206.84	-2935.37
870	4207.47	-2937.57
871	4222.25	-2934.31
872	4221.79	-2932.41
873	4235.35	-2929.39
874	4236.41	-2933.39
875	4247.01	-2930.81
876	4246.71	-2929.28
877	4253.59	-2927.9
878	4254.22	-2930.94
879	4265.81	-2929.24
880	4270.04	-2932.57
881	4282.66	-2931.34
882	4285.24	-2931.76
883	4286.95	-2939.01
884	4301.04	-2936.32
885	4302.03	-2940.6
886	4309.29	-2938.8
887	4310.09	-2942.32
888	4312.81	-2944.07
889	4339.64	-2938.74
890	4344.54	-2938.02

№ точки	Координата X	Координата Y
891	4347.17	-2938.14
892	4351.8	-2940.1
893	4356.11	-2942.58
894	4367.05	-2952.22
895	4367.05	-2952.21
896	4369.18	-2954.08
897	4372.32	-2963.96
898	4372.61	-2964.9
899	4428.5	-2969.36
900	4452.65	-2971.28
901	4468.62	-2966.2
902	4478.67	-2957.64
903	4497.21	-2958.32
904	4531.29	-2959.58
905	4613.82	-2965.39
906	4655.64	-2969.77
907	4711.65	-2977.95
908	4711.65	-2977.94
909	4712.65	-2978.11
910	4712.68	-2978.45
911	4716.87	-2979.2
912	4720.41	-2979.83
913	4720.38	-2979.45
914	4744.7	-2984.58
915	4760.81	-2988.1
916	4765.58	-2989.14
917	4787.45	-2994.1
918	4805.32	-2998.17
919	4807.96	-2998.98
920	4814.18	-3000.87
921	4814.33	-3000.55
922	4814.18	-3000.87
923	4824.22	-3003.93
924	4840.75	-3010.58
925	4845.75	-3012.67
926	4857.99	-3020.14

№ точки	Координата X	Координата Y
927	4867.75	-3026.17
928	4872.36	-3029.95
929	4881.5	-3037.45
930	4903.82	-3062.42
931	4918.42	-3084.18
932	4927.97	-3102.39
933	4932.55	-3113.01
934	4943.28	-3137.88
935	4959.06	-3130.07
936	4979.02	-3120.64
937	5010.82	-3104.76
938	5046.51	-3086.89
939	5060.67	-3102.56
940	5077.75	-3121.45
941	5116.16	-3140.45
942	5131.9	-3148.41
943	5155.67	-3129.72
944	5167.46	-3120.76
945	5167.45	-3120.75
946	5167.46	-3120.75
947	5181.77	-3108.15
948	5186.47	-3104.36
949	5200.9	-3121.54
950	5220.8	-3146.03
951	5262.23	-3197.02
952	5286.28	-3226.63
953	5292.73	-3234.55
954	5292.28	-3235.08
955	5295.96	-3239.62
956	5288.95	-3245.38
957	5281.17	-3251.77
958	5276.97	-3255.22
959	5274.7	-3258.18
960	5267.69	-3263.76
961	5233.8	-3290.72
962	5215.3	-3305.43

№ точки	Координата X	Координата Y
963	5216.98	-3305.07
964	5215.26	-3305.46
965	5175.73	-3336.91
966	5192.92	-3359.75
967	5171.35	-3377.34
968	5147.17	-3380.89
969	5147.65	-3382.32
970	5149.64	-3389.15
971	5167.56	-3430.75
972	5181.05	-3532.31
973	5185.23	-3563.77
974	5185.86	-3568.48
975	5184.65	-3573.72
976	5179.08	-3597.46
977	5168.22	-3599.35
978	5126.1	-3604.93
979	5117.4	-3604.91
980	5117.4	-3604.8
981	5109.6	-3584.75
982	5072.7	-3587.88
983	5042.34	-3592.26
984	5032.42	-3592.24
985	5007.36	-3592.18
986	5008.29	-3599.1
987	5009.6	-3609.02
988	5015.07	-3648.93
989	5018.55	-3668.2
990	5021.42	-3681.49
991	5023.71	-3690.99
992	5024.7	-3694.83
993	5024.85	-3695.44
994	5025.18	-3696.68
995	5025.45	-3697.64
996	5025.88	-3699.22
997	5026.26	-3700.46
998	5026.77	-3702.13

№ точки	Координата X	Координата Y
999	5027.21	-3703.46
1000	5027.75	-3705.08
1001	5028.2	-3706.35
1002	5028.43	-3706.98
1003	5028.9	-3708.3
1004	5029.52	-3709.84
1005	5030.48	-3712.23
1006	5031.1	-3713.72
1007	5031.8	-3715.27
1008	5033.79	-3719.47
1009	5032.16	-3721.47
1010	5027.04	-3727.69
1011	4992.19	-3769.96
1012	4985.64	-3778.07
1013	4982.13	-3782.34
1014	4976.67	-3788.98
1015	4975.2	-3790.8
1016	4973.77	-3792.63
1017	4972.37	-3794.49
1018	4971.02	-3796.39
1019	4969.68	-3798.31
1020	4968.4	-3800.22
1021	4967.14	-3802.19
1022	4965.9	-3804.17
1023	4964.72	-3806.17
1024	4963.57	-3808.2
1025	4962.43	-3810.24
1026	4961.36	-3812.31
1027	4960.31	-3814.39
1028	4959.31	-3816.5
1029	4958.34	-3818.61
1030	4957.42	-3820.76
1031	4956.54	-3822.91
1032	4955.68	-3825.08
1033	4954.86	-3827.25
1034	4954.08	-3829.47

№ точки	Координата X	Координата Y
1035	4953.35	-3831.68
1036	4952.66	-3833.89
1037	4952.01	-3836.13
1038	4951.4	-3838.38
1039	4950.81	-3840.64
1040	4950.29	-3842.92
1041	4949.79	-3845.19
1042	4949.35	-3847.47
1043	4948.93	-3849.77
1044	4948.55	-3852.06
1045	4948.24	-3854.38
1046	4947.95	-3856.68
1047	4947.7	-3859.0
1048	4947.51	-3861.32
1049	4947.34	-3863.66
1050	4947.22	-3865.97
1051	4947.14	-3868.31
1052	4947.1	-3870.63
1053	4947.1	-3872.97
1054	4947.14	-3875.29
1055	4947.25	-3877.63
1056	4947.38	-3879.95
1057	4947.55	-3882.26
1058	4947.76	-3884.6
1059	4948.02	-3886.9
1060	4948.31	-3889.22
1061	4948.65	-3891.54
1062	4949.03	-3893.83
1063	4949.45	-3896.11
1064	4949.9	-3898.41
1065	4950.4	-3900.68
1066	4950.95	-3902.94
1067	4951.54	-3905.21
1068	4952.16	-3907.44
1069	4952.83	-3909.68
1070	4953.53	-3911.91

№ точки	Координата X	Координата Y
1071	4954.27	-3914.1
1072	4955.05	-3916.31
1073	4955.87	-3918.48
1074	4956.73	-3920.65
1075	4957.64	-3922.8
1076	4958.57	-3924.93
1077	4959.56	-3927.06
1078	4960.57	-3929.14
1079	4997.45	-4003.73
1080	5000.01	-4008.89
1081	5031.11	-4071.81
1082	5050.2	-4090.0
1083	5057.15	-4096.61
1084	5081.74	-4120.11
1085	5085.66	-4123.77
1086	5099.46	-4136.91
1087	5104.71	-4141.81
1088	5107.22	-4144.31
1089	5122.07	-4158.44
1090	5136.78	-4199.39
1091	5143.15	-4191.39
1092	5152.4	-4179.78
1093	5166.03	-4162.68
1094	5197.37	-4123.34
1095	5221.96	-4142.78
1096	5244.44	-4160.55
1097	5215.53	-4197.02
1098	5193.84	-4224.37
1099	5187.88	-4231.88
1100	5177.78	-4244.62
1101	5173.13	-4250.48
1102	5165.75	-4259.79
1103	5161.68	-4264.93
1104	5165.32	-4272.85
1105	5173.04	-4288.45
1106	5177.12	-4296.14

№ точки	Координата X	Координата Y
1107	5180.54	-4302.31
1108	5185.74	-4311.28
1109	5196.39	-4328.33
1110	5203.28	-4338.96
1111	5215.42	-4357.67
1112	5263.31	-4431.79
1113	5269.87	-4443.0
1114	5278.67	-4459.6
1115	5283.26	-4469.15
1116	5285.46	-4473.97
1117	5287.58	-4478.81
1118	5289.65	-4483.7
1119	5290.42	-4485.61
1120	5297.18	-4503.5
1121	5302.08	-4518.62
1122	5305.63	-4531.21
1123	5312.0	-4559.81
1124	5316.22	-4588.98
1125	5319.14	-4613.5
1126	5323.13	-4644.75
1127	5326.12	-4668.86
1128	5326.67	-4673.37
1129	5328.52	-4688.27
1130	5328.67	-4689.24
1131	5329.38	-4692.09
1132	5330.51	-4694.81
1133	5332.61	-4698.13
1134	5334.59	-4700.3
1135	5338.52	-4703.21
1136	5342.1	-4704.8
1137	5345.93	-4705.66
1138	5349.74	-4705.61
1139	5402.3	-4699.27
1140	5404.05	-4699.05
1141	5396.03	-4721.36
1142	5388.89	-4741.24
1143	5390.04	-4741.1

№ точки	Координата X	Координата Y
1144	5388.89	-4741.24
1145	5376.11	-4777.01
1146	5352.41	-4781.9
1147	5336.99	-4785.15
1148	5327.1	-4787.65
1149	5324.83	-4787.59
1150	5316.87	-4788.48
1151	5311.39	-4790.11
1152	5308.25	-4791.49
1153	5305.24	-4793.14
1154	5300.6	-4796.47
1155	5295.76	-4801.32
1156	5292.44	-4805.98
1157	5290.33	-4810.03
1158	5288.71	-4814.31
1159	5287.84	-4817.63
1160	5287.16	-4822.15
1161	5287.02	-4826.72
1162	5287.62	-4832.41
1163	5288.38	-4835.75
1164	5291.21	-4843.98
1165	5293.44	-4849.18
1166	5296.87	-4855.92
1167	5299.76	-4860.8
1168	5302.94	-4865.49
1169	5306.37	-4870.0
1170	5309.63	-4873.86
1171	5311.32	-4875.71
1172	5315.32	-4879.73
1173	5316.71	-4881.01
1174	5320.21	-4884.17
1175	5324.56	-4887.48
1176	5328.14	-4889.94
1177	5331.11	-4891.75
1178	5334.17	-4893.42
1179	5308.3	-4965.08
1180	5296.46	-4987.12

№ точки	Координата X	Координата Y
1181	5337.9	-5007.1
1182	5355.61	-5015.67
1183	5348.76	-5033.97
1184	5345.13	-5031.42
1185	5298.6	-5023.08
1186	5288.69	-5021.31
1187	5285.08	-5029.23
1188	5255.43	-5020.68
1189	5232.94	-5023.27
1190	5222.57	-5025.2
1191	5217.8	-5028.57
1192	5200.14	-5041.06
1193	5187.96	-5053.62
1194	5175.51	-5086.99
1195	5168.42	-5106.72
1196	5164.91	-5116.55
1197	5165.28	-5119.07
1198	5174.02	-5133.22
1199	5177.1	-5138.21
1200	5182.67	-5143.3
1201	5230.18	-5186.35
1202	5242.64	-5197.64
1203	5235.23	-5211.3
1204	5229.68	-5221.07
1205	5222.48	-5234.83
1206	5215.75	-5246.83
1207	5210.92	-5255.46
1208	5204.3	-5267.26
1209	5192.99	-5287.43
1210	5179.94	-5317.75
1211	5181.84	-5327.16
1212	5147.08	-5348.9
1213	5104.56	-5356.37
1214	5097.84	-5357.55
1215	5095.21	-5358.01
1216	5091.52	-5355.21
1217	5088.42	-5346.47

№ точки	Координата X	Координата Y
1218	5081.85	-5328.01
1219	5079.62	-5327.28
1220	5078.02	-5315.98
1221	5068.14	-5292.97
1222	5050.19	-5251.13
1223	4988.67	-5107.81
1224	4975.74	-5113.94
1225	4966.48	-5106.38
1226	4956.02	-5097.86
1227	4930.66	-5084.28
1228	4940.2	-5063.66
1229	4931.59	-5053.15
1230	4924.66	-5038.09
1231	4919.82	-5027.55
1232	4911.96	-5010.44
1233	4907.81	-5001.4
1234	4906.44	-4998.48
1235	4904.38	-4994.17
1236	4903.22	-4991.73
1237	4901.92	-4988.93
1238	4901.53	-4987.73
1239	4899.92	-4984.21
1240	4900.21	-4979.42
1241	4900.99	-4977.72
1242	4901.96	-4974.25
1243	4903.87	-4970.42
1244	4906.59	-4967.0
1245	4912.62	-4969.28
1246	4909.9	-4955.8
1247	4907.64	-4944.46
1248	4906.42	-4938.44
1249	4905.77	-4935.18
1250	4905.49	-4933.83
1251	4894.08	-4876.98
1252	4892.84	-4870.79
1253	4877.46	-4872.54
1254	4876.57	-4868.52

№ точки	Координата X	Координата Y
1255	4872.14	-4869.1
1256	4868.05	-4865.07
1257	4866.22	-4853.86
1258	4870.98	-4853.13
1259	4867.58	-4824.92
1260	4866.85	-4824.75
1261	4864.79	-4810.03
1262	4448.79	-4864.58
1263	4243.41	-4891.53
1264	4213.61	-4912.07
1265	4203.53	-4942.92
1266	4208.67	-4947.78
1267	4208.79	-4948.03
1268	4208.47	-4948.63
1269	4352.98	-5166.04
1270	4347.39	-5170.28
1271	4347.86	-5171.42
1272	4347.39	-5170.28
1273	4336.4	-5178.56
1274	4312.93	-5196.48
1275	4281.0	-5220.61
1276	4255.85	-5241.24
1277	4253.41	-5243.24
1278	4145.19	-5331.82
1279	4092.59	-5375.06
1280	4055.2	-5405.71
1281	4045.3	-5392.68
1282	4039.91	-5385.35
1283	4039.9	-5385.35
1284	4027.83	-5369.28
1285	3966.42	-5287.54
1286	3935.74	-5245.61
1287	3914.24	-5209.79
1288	3901.9	-5184.82
1289	3896.35	-5172.03
1290	3885.06	-5141.56
1291	3869.49	-5090.63

№ точки	Координата X	Координата Y
1292	3841.98	-4999.96
1293	3826.44	-4948.78
1294	3811.55	-4899.74
1295	3718.51	-4868.04
1296	3679.59	-4852.88
1297	3641.36	-4836.33
1298	3620.85	-4827.45
1299	3623.28	-4819.96
1300	3606.06	-4812.93
1301	3602.61	-4811.53
1302	3598.08	-4809.68
1303	3591.51	-4807.01
1304	3585.71	-4804.72
1305	3582.39	-4803.38
1306	3579.42	-4802.18
1307	3578.57	-4801.9
1308	3575.14	-4800.79
1309	3568.52	-4798.66
1310	3562.0	-4796.55
1311	3555.52	-4794.46
1312	3533.08	-4787.22
1313	3506.86	-4778.75
1314	3482.77	-4769.63
1315	3439.87	-4765.05
1316	3398.23	-4775.97
1317	3378.42	-4787.63
1318	3334.9	-4829.27
1319	3146.45	-5021.69
1320	3072.21	-5102.93
1321	3000.0	-5177.93
1322	2956.24	-5223.38
1323	2953.91	-5225.81
1324	2953.9	-5225.82
1325	2944.44	-5237.39
1326	2944.21	-5237.71
1327	2944.14	-5237.82
1328	2936.57	-5250.69

№ точки	Координата X	Координата Y
1329	2936.42	-5250.98
1330	2936.37	-5251.1
1331	2930.9	-5264.89
1332	2930.78	-5265.26
1333	2930.7	-5265.52
1334	2930.21	-5267.12
1335	2929.71	-5268.98
1336	2929.23	-5270.83
1337	2928.79	-5272.71
1338	2928.37	-5274.59
1339	2927.99	-5276.46
1340	2927.66	-5278.36
1341	2927.39	-5280.14
1342	2927.37	-5280.26
1343	2927.35	-5280.44
1344	2926.54	-5291.9
1345	2926.54	-5291.91
1346	2926.29	-5295.42
1347	2927.53	-5310.57
1348	2931.06	-5325.36
1349	2936.78	-5339.44
1350	2944.56	-5352.5
1351	2954.24	-5364.22
1352	2965.57	-5374.35
1353	2978.31	-5382.65
1354	3000.0	-5394.52
1355	3030.13	-5411.03
1356	3041.94	-5418.62
1357	3052.58	-5427.8
1358	3061.83	-5438.38
1359	3069.5	-5450.15
1360	3075.44	-5462.88
1361	3079.55	-5476.31
1362	3083.3	-5492.6
1363	3089.1	-5517.81
1364	3105.07	-5530.19
1365	3115.43	-5538.21

№ точки	Координата X	Координата Y
1366	3147.52	-5562.92
1367	3154.04	-5567.91
1368	3173.37	-5582.69
1369	3173.76	-5582.13
1370	3233.49	-5627.36
1371	3228.06	-5634.96
1372	3208.34	-5662.54
1373	3207.17	-5664.31
1374	3202.13	-5672.14
1375	3200.56	-5675.02
1376	3199.81	-5677.37
1377	3199.45	-5679.8
1378	3199.49	-5682.26
1379	3199.95	-5684.68
1380	3359.25	-5805.89
1381	3371.85	-5789.7
1382	3408.46	-5742.65
1383	3414.07	-5735.44
1384	3413.18	-5734.73
1385	3455.39	-5682.32
1386	3549.55	-5756.9
1387	3578.04	-5779.15
1388	3579.73	-5791.73
1389	3568.56	-5807.46
1390	3540.54	-5846.92
1391	3533.78	-5856.47
1392	3519.27	-5876.58
1393	3513.53	-5884.92
1394	3507.67	-5893.1
1395	3494.81	-5909.04
1396	3577.09	-5971.66
1397	3595.06	-5985.33
1398	3664.69	-6038.32
1399	3692.73	-6059.66
1400	3713.35	-6050.13
1401	3706.23	-6044.84
1402	3706.31	-6044.74

№ точки	Координата X	Координата Y
1403	3737.21	-6011.28
1404	3742.29	-6015.17
1405	3744.8	-6011.61
1406	3751.75	-6017.12
1407	3749.34	-6020.37
1408	3763.8	-6032.08
1409	3763.35	-6032.73
1410	3777.2	-6043.22
1411	3804.32	-6063.76
1412	3777.63	-6098.64
1413	3763.55	-6087.93
1414	3758.19	-6083.85
1415	3755.08	-6085.92
1416	3754.01	-6086.96
1417	3753.02	-6088.07
1418	3751.42	-6090.61
1419	3750.82	-6091.96
1420	3750.02	-6094.84
1421	3749.83	-6096.32
1422	3749.82	-6098.58
1423	3750.32	-6101.51
1424	3751.41	-6104.3
1425	3753.72	-6106.07
1426	3792.62	-6135.66
1427	3794.74	-6137.21
1428	3796.93	-6138.66
1429	3798.02	-6139.38
1430	3803.73	-6142.58
1431	3805.4	-6143.34
1432	3808.51	-6144.74
1433	3810.95	-6145.69
1434	3815.02	-6147.03
1435	3819.74	-6148.27
1436	3823.1	-6148.91
1437	3826.2	-6149.4
1438	3828.79	-6149.69
1439	3831.48	-6149.85

№ точки	Координата X	Координата Y
1440	3834.03	-6149.95
1441	3836.28	-6149.94
1442	3838.58	-6149.85
1443	3841.34	-6149.66
1444	3844.01	-6149.37
1445	3845.79	-6149.11
1446	3848.37	-6148.67
1447	3851.04	-6148.09
1448	3853.46	-6147.48
1449	3855.98	-6146.74
1450	3858.47	-6145.91
1451	3860.92	-6144.98
1452	3863.22	-6144.02
1453	3865.34	-6143.04
1454	3867.37	-6142.02
1455	3869.42	-6140.91
1456	3872.11	-6139.32
1457	3873.6	-6138.46
1458	3875.11	-6137.66
1459	3876.66	-6136.91
1460	3878.22	-6136.21
1461	3879.82	-6135.57
1462	3880.49	-6135.32
1463	3881.43	-6134.98
1464	3883.06	-6134.45
1465	3884.71	-6133.98
1466	3886.38	-6133.56
1467	3888.06	-6133.2
1468	3889.75	-6132.91
1469	3891.45	-6132.67
1470	3893.16	-6132.48
1471	3894.87	-6132.36
1472	3896.58	-6132.3
1473	3898.3	-6132.3
1474	3900.02	-6132.36
1475	3901.73	-6132.48
1476	3903.44	-6132.65

№ точки	Координата X	Координата Y
1477	3905.14	-6132.89
1478	3906.83	-6133.18
1479	3908.51	-6133.54
1480	3911.36	-6134.37
1481	3914.19	-6135.37
1482	3917.01	-6136.37
1483	3922.93	-6133.59
1484	3903.82	-6120.04
1485	3893.5	-6124.09
1486	3892.31	-6124.56
1487	3875.93	-6130.38
1488	3855.4	-6139.34
1489	3843.67	-6143.61
1490	3842.7	-6143.8
1491	3831.37	-6146.04
1492	3829.06	-6145.05
1493	3818.84	-6134.1
1494	3811.65	-6135.63
1495	3790.62	-6112.01
1496	3792.6	-6110.05
1497	3828.43	-6074.55
1498	3832.61	-6070.4
1499	3844.8	-6053.23
1500	3850.39	-6050.73
1501	3854.05	-6037.23
1502	3883.86	-6033.18
1503	3884.67	-6034.61
1504	3896.39	-6027.73
1505	3897.89	-6028.07
1506	3902.63	-6024.74
1507	3943.32	-6014.77
1508	3950.53	-6019.18
1509	3953.3	-6030.86
1510	3958.53	-6033.41
1511	4002.41	-6070.02
1512	4007.1	-6069.95
1513	4009.99	-6076.69

№ точки	Координата X	Координата Y
1514	4032.36	-6066.5
1515	4033.62	-6066.59
1516	4046.27	-6087.36
1517	4045.84	-6087.62
1518	4048.52	-6093.08
1519	4044.9	-6094.63
1520	4052.35	-6108.3
1521	4196.54	-6046.94
1522	4177.94	-6011.35
1523	4224.37	-5991.6
1524	4202.36	-5953.78
1525	4111.55	-5823.33
1526	4225.58	-5725.71
1527	4254.4	-5705.25
1528	4242.64	-5687.87
1529	4349.12	-5607.17
1530	4319.93	-5569.44
1531	4325.07	-5565.34
1532	4323.43	-5563.22
1533	4353.08	-5539.86
1534	4349.43	-5535.24
1535	4427.97	-5473.83
1536	4423.66	-5468.21
1537	4430.54	-5462.8
1538	4434.98	-5468.35
1539	4439.93	-5464.45
1540	4444.27	-5470.19
1541	4451.47	-5464.51
1542	4477.95	-5501.46
1543	4516.54	-5486.39
1544	4521.77	-5482.1
1545	4523.92	-5480.33
1546	4529.71	-5475.68
1547	4534.39	-5471.76
1548	4544.35	-5463.62
1549	4552.66	-5456.78
1550	4559.63	-5451.07

№ точки	Координата X	Координата Y
1551	4568.04	-5443.94
1552	4574.15	-5438.21
1553	4580.0	-5432.21
1554	4583.75	-5428.07
1555	4589.15	-5421.65
1556	4594.24	-5415.01
1557	4600.57	-5405.81
1558	4606.35	-5396.25
1559	4611.55	-5386.37
1560	4617.68	-5372.74
1561	4624.57	-5356.9
1562	4632.94	-5337.66
1563	4639.1	-5323.48
1564	4647.91	-5303.23
1565	4654.22	-5289.28
1566	4656.84	-5285.0
1567	4662.3	-5278.14
1568	4667.8	-5273.01
1569	4673.95	-5268.68
1570	4691.11	-5260.4
1571	4813.39	-5270.76
1	4829.93	-5266.51
Вырез 1		
1572	5036.04	-5258.66
1573	5036.02	-5258.66
1574	5023.45	-5265.3
1575	5016.1	-5267.01
1576	5016.0	-5264.45
1577	5013.42	-5264.38
1578	5012.39	-5261.98
1579	5009.71	-5257.9
1580	5000.65	-5257.57
1581	4997.31	-5255.69
1582	4991.58	-5258.32
1583	4990.88	-5257.88

№ точки	Координата X	Координата Y
1584	4956.28	-5185.74
1585	4943.19	-5158.45
1586	4944.35	-5154.1
1587	4941.21	-5148.98
1588	4977.58	-5126.29
1589	4981.27	-5130.98
1590	4981.96	-5130.61
1591	4988.06	-5146.24
1592	4995.38	-5162.22
1593	4990.79	-5164.21
1572	5036.04	-5258.66
Вырез 2		
1594	4889.80	-5104.98
1595	4878.05	-5103.34
1596	4877.09	-5101.01
1597	4871.25	-5101.17
1598	4870.84	-5090.88
1599	4867.30	-5090.84
1600	4867.35	-5089.06
1601	4808.42	-5093.26
1602	4771.45	-5104.85
1603	4769.92	-5098.93
1604	4766.82	-5098.52
1605	4763.11	-5082.70
1606	4772.29	-5081.64
1607	4771.84	-5078.17
1608	4810.17	-5074.23
1609	4806.80	-5000.32
1610	4808.03	-5000.12
1611	4863.74	-4990.94
1612	4881.06	-4988.35
1613	4888.57	-4986.99
1614	4888.59	-4987.98
1594	4889.80	-5104.98

Участок 14

№ точки	Координата X	Координата Y
1	4731,65	-2634,21
2	4764,19	-2631,01
3	4769,63	-2630,68
4	4776,19	-2630,48
5	4800,56	-2629,75
6	4802,89	-2622,75
7	4814,90	-2596,48
8	4833,72	-2561,61
9	4835,43	-2561,74
10	4840,67	-2570,71
11	4844,46	-2577,20
12	4853,39	-2574,37
13	4855,56	-2575,42
14	4864,99	-2553,60
15	4864,50	-2551,73
16	4866,31	-2550,86
17	4867,81	-2551,77
18	4877,02	-2552,35
19	4876,89	-2554,33
20	4867,76	-2553,83
21	4866,63	-2554,64
22	4860,94	-2569,43
23	4864,87	-2570,34
24	4865,23	-2568,02
25	4866,68	-2567,83
26	4878,54	-2569,80
27	4890,42	-2532,37
28	4896,33	-2533,94
29	4897,74	-2529,81
30	4910,20	-2511,43
31	4908,54	-2506,35
32	4906,75	-2499,73
33	4904,63	-2492,03
34	4903,01	-2485,32
35	4901,13	-2477,65
36	4896,52	-2471,77
37	4895,42	-2470,37
38	4889,41	-2462,94
39	4887,93	-2454,63
40	4888,27	-2450,94
41	4890,83	-2444,47

№ точки	Координата X	Координата Y
42	4892,15	-2441,14
43	4895,55	-2432,42
44	4898,25	-2424,35
45	4901,93	-2410,63
46	4905,10	-2402,91
47	4906,75	-2400,23
48	4909,04	-2397,55
49	4909,22	-2397,21
50	4910,66	-2394,56
51	4917,89	-2376,47
52	4921,73	-2366,36
53	4926,34	-2349,61
54	4966,00	-2253,54
55	5016,86	-2298,45
56	5047,78	-2324,50
57	5062,82	-2402,92
58	5065,38	-2418,68
59	5077,83	-2429,22
60	5155,05	-2345,00
61	5209,35	-2285,78
62	5243,44	-2248,61
63	5261,36	-2229,56
64	5264,22	-2226,71
65	5288,49	-2202,52
66	5325,47	-2168,81
67	5409,00	-2103,78
68	5496,90	-2049,06
69	5598,92	-2000,00
70	5622,80	-1990,48
71	5789,56	-1926,56
72	5812,90	-1917,62
73	5891,01	-1887,68
74	5909,28	-1879,56
75	5926,59	-1869,57
76	5942,77	-1857,83
77	5957,64	-1844,46
78	5959,50	-1842,40
79	5971,02	-1829,61
80	5982,78	-1813,45
81	5990,64	-1800,22
82	5992,78	-1796,14

№ точки	Координата X	Координата Y
83	5999,31	-1779,91
84	6005,67	-1764,14
85	6033,22	-1672,18
86	6041,75	-1643,53
87	6043,40	-1638,15
88	6045,12	-1632,79
89	6046,91	-1627,45
90	6048,77	-1622,14
91	6050,70	-1616,86
92	6052,69	-1611,60
93	6054,76	-1606,36
94	6056,89	-1601,16
95	6059,10	-1595,98
96	6061,37	-1590,83
97	6063,70	-1585,71
98	6066,11	-1580,63
99	6068,58	-1575,57
100	6071,12	-1570,55
101	6073,72	-1565,56
102	6076,39	-1560,61
103	6161,68	-1404,63
104	6182,59	-1372,35
105	6198,42	-1347,58
106	6199,10	-1345,41
107	6199,76	-1343,23
108	6200,40	-1341,05
109	6201,01	-1338,86
110	6201,61	-1336,67
111	6202,18	-1334,47
112	6202,73	-1332,26
113	6203,26	-1330,05
114	6203,77	-1327,84
115	6204,26	-1325,62
116	6204,72	-1323,39
117	6205,16	-1321,16
118	6205,58	-1318,92
119	6205,98	-1316,69
120	6206,35	-1314,44
121	6206,71	-1312,20
122	6207,04	-1309,95
123	6207,34	-1307,70
124	6207,63	-1305,44

№ точки	Координата X	Координата Y
125	6207,89	-1303,18
126	6208,13	-1300,92
127	6208,35	-1298,66
128	6208,55	-1296,40
129	6208,72	-1294,13
130	6208,87	-1291,86
131	6209,00	-1289,59
132	6209,11	-1287,32
133	6209,19	-1285,05
134	6209,25	-1282,77
135	6209,29	-1280,50
136	6209,30	-1278,23
137	6209,30	-1275,96
138	6209,11	-1253,62
139	6210,38	-1214,37
140	6206,41	-1197,69
141	6182,93	-1099,17
142	6174,76	-1064,87
143	6312,93	-1028,21
144	6327,57	-1024,52
145	6331,27	-1023,52
146	6375,52	-1012,38
147	6457,38	-991,19
148	6508,84	-977,45
149	6514,05	-977,63
150	6517,74	-976,84
151	6587,37	-958,13
152	6611,98	-951,77
153	6714,46	-925,28
154	6714,43	-925,09
155	6713,12	-917,29
156	6713,80	-913,26
157	6689,90	-805,61
158	6765,99	-799,32
159	6766,77	-798,14
160	6771,36	-797,78
161	6768,68	-815,10
162	6784,95	-814,71
163	6806,06	-814,21
164	6837,10	-813,03
165	6863,62	-811,23
166	6894,92	-809,10

№ точки	Координата X	Координата Y
167	6907,32	-808,25
168	6949,38	-784,30
169	6949,53	-784,22
170	6960,63	-788,23
171	6955,15	-809,78
172	6996,32	-784,86
173	7004,27	-753,13
174	7004,73	-751,31
175	7024,22	-673,44
176	7025,10	-657,70
177	7022,20	-656,96
178	7031,90	-618,21
179	7033,00	-618,50
180	7039,59	-604,49
181	7046,75	-575,86
182	7047,88	-570,73
183	7049,17	-565,16
184	7053,90	-544,50
185	7059,58	-519,65
186	7060,87	-507,88
187	7059,72	-496,09
188	7058,70	-492,68
189	7056,81	-486,36
190	7053,94	-480,23
191	7051,31	-475,88
192	7047,24	-470,46
193	6963,31	-427,41
194	6874,34	-381,77
195	6839,95	-364,12
196	6837,67	-362,93
197	6835,39	-361,72
198	6833,13	-360,48
199	6830,88	-359,22
200	6828,65	-357,94
201	6826,43	-356,64
202	6824,22	-355,31
203	6819,84	-352,59
204	6817,68	-351,19
205	6815,53	-349,78
206	6813,39	-348,34
207	6811,27	-346,88
208	6809,17	-345,39

№ точки	Координата X	Координата Y
209	6807,07	-343,89
210	6805,00	-342,37
211	6802,94	-340,82
212	6800,90	-339,25
213	6798,87	-337,66
214	6796,86	-336,05
215	6794,86	-334,42
216	6792,89	-332,77
217	6790,93	-331,10
218	6788,98	-329,41
219	6787,06	-327,70
220	6785,15	-325,97
221	6783,26	-324,22
222	6781,39	-322,45
223	6779,53	-320,66
224	6777,70	-318,86
225	6775,88	-317,03
226	6774,09	-315,19
227	6771,21	-312,23
228	6768,30	-309,31
229	6765,37	-306,42
230	6762,41	-303,56
231	6759,41	-300,73
232	6756,39	-297,93
233	6753,34	-295,17
234	6750,25	-292,42
235	6747,14	-289,72
236	6744,01	-287,04
237	6740,84	-284,40
238	6737,65	-281,80
239	6734,44	-279,22
240	6731,19	-276,68
241	6727,92	-274,17
242	6724,63	-271,70
243	6721,31	-269,26
244	6717,96	-266,85
245	6714,59	-264,48
246	6711,20	-262,15
247	6707,79	-259,85
248	6704,34	-257,58
249	6700,87	-255,35
250	6697,38	-253,15

№ точки	Координата X	Координата Y
251	6693,87	-251,00
252	6690,34	-248,87
253	6686,79	-246,79
254	6683,21	-244,74
255	6679,62	-242,73
256	6676,00	-240,75
257	6672,36	-238,82
258	6668,71	-236,92
259	6656,97	-230,89
260	6643,97	-233,44
261	6639,82	-234,91
262	6636,27	-237,53
263	6633,64	-241,06
264	6623,23	-260,45
265	6577,16	-237,23
266	6565,09	-231,16
267	6564,43	-232,56
268	6523,17	-212,22
269	6513,94	-172,52
270	6512,91	-172,27
271	6487,36	-161,77
272	6477,42	-157,57
273	6493,08	-234,29
274	6494,09	-238,96
275	6494,50	-244,07
276	6493,93	-250,88
277	6489,19	-264,21
278	6484,74	-262,09
279	6463,48	-249,77
280	6460,96	-250,15
281	6459,02	-250,63
282	6458,28	-250,86
283	6457,57	-251,11
284	6456,16	-251,66
285	6455,47	-251,97
286	6454,79	-252,31
287	6454,12	-252,67
288	6453,47	-253,05
289	6452,82	-253,45
290	6452,19	-253,87
291	6451,56	-254,31
292	6450,95	-254,76

№ точки	Координата X	Координата Y
293	6450,36	-255,24
294	6449,79	-255,72
295	6449,22	-256,25
296	6448,68	-256,78
297	6448,15	-257,33
298	6447,65	-257,87
299	6446,68	-259,05
300	6446,22	-259,66
301	6445,80	-260,28
302	6445,38	-260,91
303	6444,98	-261,56
304	6444,24	-262,89
305	6443,21	-263,73
306	6442,20	-264,59
307	6441,21	-265,48
308	6440,27	-266,41
309	6439,34	-267,35
310	6438,44	-268,32
311	6437,58	-269,33
312	6436,74	-270,35
313	6435,92	-271,40
314	6435,14	-272,47
315	6434,40	-273,57
316	6433,69	-274,69
317	6433,02	-275,82
318	6432,37	-277,00
319	6431,76	-278,16
320	6431,17	-279,36
321	6430,64	-280,59
322	6430,14	-281,81
323	6429,68	-283,05
324	6429,23	-284,29
325	6428,86	-285,58
326	6428,50	-286,84
327	6428,18	-288,13
328	6427,89	-289,43
329	6427,53	-291,16
330	6427,22	-292,66
331	6427,13	-294,44
332	6427,09	-296,01
333	6427,05	-297,33
334	6427,07	-298,94

№ точки	Координата X	Координата Y
335	6396,57	-337,32
336	6339,38	-405,98
337	6324,80	-423,33
338	6307,15	-437,40
339	6262,46	-467,53
340	6231,77	-485,64
341	6177,96	-521,54
342	6176,34	-522,31
343	6123,34	-547,53
344	6096,52	-559,12
345	6059,13	-529,67
346	5817,63	-622,14
347	5810,91	-604,64
348	5811,01	-603,75
349	5810,89	-602,64
350	5810,73	-602,11
351	5810,51	-601,59
352	5809,93	-600,64
353	5808,55	-599,12
354	5807,54	-597,74
355	5806,56	-596,00
356	5805,44	-592,84
357	5805,04	-590,29
358	5805,02	-589,54
359	5805,31	-588,23
360	5805,36	-586,90
361	5805,17	-585,57
362	5804,75	-584,31
363	5804,09	-583,14
364	5802,20	-581,26
365	5800,60	-580,26
366	5798,67	-576,96
367	5798,53	-575,86
368	5798,58	-574,75
369	5798,84	-573,67
370	5799,28	-572,66
371	5799,37	-571,69
372	5799,30	-570,72
373	5799,04	-569,79
374	5798,67	-568,91
375	5797,82	-567,73
376	5797,11	-567,08

№ точки	Координата X	Координата Y
377	5796,30	-566,58
378	5740,19	-420,42
379	5732,75	-422,94
380	5715,21	-390,04
381	5713,27	-384,70
382	5712,88	-379,67
383	5713,42	-375,92
384	5714,65	-372,34
385	5718,13	-367,09
386	5721,99	-363,84
387	5725,35	-362,09
388	5774,25	-349,03
389	5779,81	-348,21
390	5785,44	-348,67
391	5792,09	-350,99
392	5796,78	-354,13
393	5801,47	-359,39
394	5806,62	-367,17
395	5811,21	-373,08
396	5814,28	-376,20
397	5818,92	-380,01
398	5825,74	-384,18
399	5829,44	-385,87
400	5831,23	-386,41
401	5893,73	-365,41
402	5930,22	-340,95
403	5939,17	-348,50
404	5944,22	-238,36
405	5944,22	-238,35
406	6000,00	-212,98
407	6038,93	-193,17
408	6080,32	-167,93
409	6124,95	-135,09
410	6161,38	-103,09
411	6194,56	-68,85
412	6225,31	-31,58
413	6233,56	-20,45
414	6231,55	-16,53
415	6230,28	-14,70
416	6228,84	-12,98
417	6227,25	-11,40
418	6225,54	-9,97

№ точки	Координата X	Координата Y
419	6221,82	-7,63
420	6199,28	3,93
421	6170,83	18,52
422	6182,46	35,48
423	6193,64	51,77
424	6193,86	52,09
425	6205,24	68,81
426	6203,27	70,38
427	6199,06	73,76
428	6203,23	79,78
429	6207,73	86,26
430	6214,14	81,88
431	6222,01	93,46
432	6218,67	94,75
433	6213,07	97,21
434	6212,17	97,23
435	6208,31	98,66
436	6195,40	104,03
437	6191,12	105,89
438	6190,62	104,82
439	6189,39	105,22
440	6189,90	106,45
441	6184,66	108,94
442	6187,09	114,73
443	6171,91	121,52
444	6165,15	124,35
445	6215,50	241,02
446	6211,35	242,87
447	6225,58	275,94
448	6225,44	279,86
449	6234,85	301,15
450	6235,96	303,00
451	6238,16	307,69
452	6241,15	309,68
453	6242,70	316,25
454	6246,03	315,66
455	6254,98	309,52
456	6256,82	307,84
457	6262,92	303,11
458	6264,98	300,88
459	6262,79	298,49
460	6267,03	294,16

№ точки	Координата X	Координата Y
461	6273,07	299,49
462	6278,11	293,68
463	6281,04	292,17
464	6255,88	361,54
465	6253,29	374,10
466	6247,08	394,39
467	6245,41	401,47
468	6244,83	408,75
469	6246,06	422,97
470	6254,92	451,15
471	6252,79	474,28
472	6250,84	476,62
473	6257,79	511,68
474	6254,89	524,18
475	6255,23	536,99
476	6261,68	555,52
477	6261,74	567,00
478	6270,01	598,95
479	6271,54	608,36
480	6272,12	629,32
481	6284,54	663,34
482	6287,31	679,04
483	6288,30	705,44
484	6289,45	710,23
485	6289,45	716,07
486	6288,59	721,24
487	6289,63	736,16
488	6286,86	756,47
489	6287,34	768,34
490	6294,24	782,09
491	6305,91	792,85
492	6324,47	803,49
493	6349,62	823,57
494	6358,60	828,84
495	6361,12	830,42
496	6365,42	833,65
497	6369,10	837,05
498	6372,25	840,09
499	6376,72	843,99
500	6384,39	851,43
501	6396,20	865,42
502	6400,31	880,26

№ точки	Координата X	Координата Y
503	6413,45	892,18
504	6414,83	898,41
505	6403,31	953,88
506	6402,83	965,80
507	6404,05	986,53
508	6402,80	1000,32
509	6405,83	1014,73
510	6419,67	1039,65
511	6449,91	1074,15
512	6451,88	1076,40
513	6481,16	1112,02
514	6482,94	1117,53
515	6481,88	1125,40
516	6467,31	1155,38
517	6454,48	1160,02
518	6439,10	1189,49
519	6438,95	1192,73
520	6443,33	1204,90
521	6494,65	1273,59
522	6613,76	1265,33
523	6660,95	1246,79
524	6717,94	1226,95
525	6738,74	1222,23
526	6780,44	1205,47
527	6825,35	1190,14
528	6828,87	1193,32
529	6865,96	1239,84
530	6898,17	1301,56
531	6910,53	1331,07
532	6926,60	1361,61
533	6977,06	1327,18
534	6995,35	1314,71
535	7048,88	1278,20
536	7115,99	1381,15
537	7198,88	1587,04
538	7163,72	1602,96
539	7159,69	1604,85
540	7107,62	1629,24
541	7085,95	1639,08
542	7078,07	1664,62
543	7090,26	1687,05
544	7092,07	1681,32

№ точки	Координата X	Координата Y
545	7099,11	1695,46
546	7111,20	1723,73
547	7125,27	1754,61
548	7161,27	1839,42
549	7160,11	1856,23
550	7201,20	1865,69
551	7201,13	1866,50
552	7200,99	1868,17
553	7219,35	1872,77
554	7242,54	1877,34
555	7245,40	1891,23
556	7244,68	1908,51
557	7240,10	1923,73
558	7233,35	1936,07
559	7222,33	1952,88
560	7160,31	1948,70
561	7150,38	1962,02
562	7148,47	1964,59
563	7147,82	1965,94
564	7146,44	1968,58
565	7145,70	1969,88
566	7144,12	1972,59
567	7143,11	1973,95
568	7140,45	1978,15
569	7138,93	1981,10
570	7138,24	1982,64
571	7128,08	2000,00
572	7123,90	2007,14
573	7121,55	2010,83
574	7118,87	2014,41
575	7115,85	2017,84
576	7113,31	2020,87
577	7109,57	2024,22
578	7105,47	2027,35
579	7101,87	2029,55
580	7098,13	2031,75
581	7095,03	2032,59
582	7094,43	2030,83
583	7094,39	2030,07
584	7094,18	2030,10
585	7093,72	2028,73
586	7087,90	2030,99

№ точки	Координата X	Координата Y
587	7085,56	2031,32
588	7084,91	2029,65
589	7081,49	2029,69
590	7081,28	2029,05
591	7080,50	2026,61
592	7073,62	2029,34
593	7044,31	2028,96
594	7038,97	2030,87
595	7037,72	2031,30
596	7035,45	2032,07
597	7034,31	2032,47
598	7033,18	2032,85
599	7032,04	2033,24
600	7031,24	2033,52
601	7030,86	2032,51
602	7030,43	2031,39
603	7030,03	2030,26
604	7029,60	2029,05
605	7029,04	2027,66
606	7028,48	2026,27
607	7027,29	2023,31
608	7026,48	2023,60
609	7006,89	2030,59
610	7006,79	2043,62
611	7005,74	2044,79
612	7004,33	2046,35
613	7002,15	2050,49
614	6999,95	2056,66
615	6999,89	2056,82
616	6997,50	2060,20
617	6990,73	2069,76
618	6986,62	2075,57
619	6986,62	2075,66
620	6986,26	2083,58
621	6986,15	2091,69
622	6986,18	2099,79
623	6986,30	2105,23
624	6987,27	2115,34
625	6988,64	2124,67
626	6990,12	2132,46
627	6991,42	2138,81
628	6993,40	2146,53

№ точки	Координата X	Координата Y
629	6995,85	2154,56
630	6998,98	2163,93
631	7003,13	2174,16
632	7054,83	2305,54
633	7056,96	2310,95
634	7087,85	2314,78
635	7117,79	2408,27
636	7130,00	2439,19
637	7154,43	2499,93
638	7158,49	2508,47
639	7161,86	2514,09
640	7163,92	2516,89
641	7171,54	2526,06
642	7180,02	2533,90
643	7183,13	2536,25
644	7189,99	2540,25
645	7204,66	2545,65
646	7222,25	2553,40
647	7226,18	2556,76
648	7227,77	2560,13
649	7227,89	2562,70
650	7227,88	2564,76
651	7226,94	2570,30
652	7216,65	2628,64
653	7213,08	2648,87
654	7209,90	2653,64
655	7169,05	2709,30
656	7164,07	2716,14
657	7163,05	2717,68
658	7162,52	2718,26
659	7154,74	2728,67
660	7153,71	2730,34
661	7104,11	2798,42
662	7093,13	2813,48
663	7092,22	2814,74
664	7061,09	2857,46
665	7060,19	2858,68
666	7059,26	2859,87
667	7058,31	2861,05
668	7057,34	2862,21
669	7056,35	2863,36
670	7055,34	2864,48

№ точки	Координата X	Координата Y
671	7054,30	2865,58
672	7053,25	2866,67
673	7052,17	2867,73
674	7051,08	2868,78
675	7049,96	2869,80
676	7048,83	2870,80
677	7047,68	2871,78
678	7046,51	2872,74
679	7045,32	2873,68
680	7044,11	2874,59
681	7042,89	2875,48
682	7041,65	2876,35
683	7040,39	2877,19
684	7039,12	2878,01
685	7037,83	2878,81
686	7036,53	2879,58
687	7035,21	2880,32
688	7033,88	2881,04
689	7032,54	2881,74
690	7031,18	2882,41
691	7029,81	2883,05
692	7028,43	2883,67
693	7027,04	2884,26
694	7025,64	2884,83
695	7024,22	2885,37
696	7022,80	2885,88
697	6999,57	2893,99
698	6895,88	2930,20
699	6894,63	2930,60
700	6893,36	2930,93
701	6892,08	2931,20
702	6890,78	2931,40
703	6889,48	2931,54
704	6888,17	2931,60
705	6886,86	2931,60
706	6885,55	2931,52
707	6884,24	2931,38
708	6882,95	2931,17
709	6881,67	2930,89
710	6880,40	2930,55
711	6879,16	2930,14
712	6877,94	2929,66

№ точки	Координата X	Координата Y
713	6876,74	2929,12
714	6875,58	2928,52
715	6874,45	2927,86
716	6873,35	2927,14
717	6872,29	2926,36
718	6871,28	2925,53
719	6870,31	2924,65
720	6869,39	2923,72
721	6868,52	2922,74
722	6867,70	2921,71
723	6866,94	2920,65
724	6866,23	2919,54
725	6865,58	2918,40
726	6865,00	2917,23
727	6864,47	2916,03
728	6864,01	2914,80
729	6863,62	2913,55
730	6863,29	2912,28
731	6862,58	2909,20
732	6861,90	2906,12
733	6861,24	2903,04
734	6860,60	2899,95
735	6859,98	2896,85
736	6859,39	2893,76
737	6858,81	2890,65
738	6858,27	2887,55
739	6858,16	2886,88
740	6858,08	2886,22
741	6858,02	2885,56
742	6857,99	2884,89
743	6857,97	2884,22
744	6857,98	2883,55
745	6858,04	2882,53
746	6848,12	2819,76
747	6847,54	2815,86
748	6843,90	2791,20
749	6841,03	2771,79
750	6834,03	2724,49
751	6834,13	2724,42
752	6848,14	2713,68
753	6867,18	2699,25
754	6879,52	2690,05

№ точки	Координата X	Координата Y
755	6882,65	2689,51
756	6882,47	2689,22
757	6886,36	2685,72
758	6896,58	2676,53
759	6908,84	2664,32
760	6926,93	2648,76
761	6930,01	2646,11
762	6929,22	2644,48
763	6932,78	2641,45
764	6937,19	2638,66
765	6947,24	2629,49
766	6948,06	2628,74
767	6948,77	2628,20
768	6949,15	2627,92
769	6949,10	2627,80
770	6942,99	2612,70
771	6939,27	2597,22
772	6939,83	2584,11
773	6940,71	2576,00
774	6944,40	2566,10
775	6945,28	2559,82
776	6948,51	2549,47
777	6951,74	2539,13
778	6952,19	2531,58
779	6951,88	2529,39
780	6949,20	2524,08
781	6956,62	2523,23
782	6955,92	2517,12
783	6945,91	2518,26
784	6940,09	2510,95
785	6934,45	2502,63
786	6928,80	2494,32
787	6916,98	2473,39
788	6905,15	2452,47
789	6895,75	2438,27
790	6893,50	2433,57
791	6887,22	2410,50
792	6885,70	2410,87
793	6883,76	2410,07
794	6876,56	2411,95
795	6873,77	2414,51
796	6869,75	2417,91

№ точки	Координата X	Координата Y
797	6866,81	2421,09
798	6866,67	2424,97
799	6872,43	2550,33
800	6875,40	2575,76
801	6883,15	2589,10
802	6886,43	2593,88
803	6902,77	2612,04
804	6928,41	2631,11
805	6928,47	2631,58
806	6927,28	2635,09
807	6924,61	2640,14
808	6918,61	2650,14
809	6914,90	2654,10
810	6910,90	2657,35
811	6894,25	2672,00
812	6888,49	2677,31
813	6888,25	2677,53
814	6877,75	2685,36
815	6835,83	2716,59
816	6834,22	2717,86
817	6833,06	2717,25
818	6832,97	2717,28
819	6826,90	2676,25
820	6826,25	2671,99
821	6825,43	2666,79
822	6824,47	2661,36
823	6823,76	2657,37
824	6822,90	2654,12
825	6821,00	2646,89
826	6820,40	2644,61
827	6819,60	2641,58
828	6819,34	2640,57
829	6818,78	2637,50
830	6817,97	2633,01
831	6817,22	2628,81
832	6815,80	2620,93
833	6813,24	2611,82
834	6811,58	2605,94
835	6809,22	2597,71
836	6808,18	2594,21
837	6805,14	2585,59
838	6800,77	2573,24

№ точки	Координата X	Координата Y
839	6798,34	2566,38
840	6796,88	2562,25
841	6791,38	2548,90
842	6787,68	2540,19
843	6785,57	2535,46
844	6784,07	2532,06
845	6780,90	2524,91
846	6776,71	2516,40
847	6774,62	2512,12
848	6772,19	2507,19
849	6768,25	2500,01
850	6764,66	2493,50
851	6762,22	2489,07
852	6741,21	2456,89
853	6761,13	2441,99
854	6764,21	2439,59
855	6786,87	2422,33
856	6788,30	2420,43
857	6788,04	2418,86
858	6785,11	2413,85
859	6781,50	2409,84
860	6800,43	2394,68
861	6817,11	2381,33
862	6821,12	2378,12
863	6794,28	2338,35
864	6816,49	2324,71
865	6861,26	2335,97
866	6875,03	2309,81
867	6877,64	2304,85
868	6878,44	2302,05
869	6885,05	2258,38
870	6883,30	2249,13
871	6883,18	2195,30
872	6883,06	2189,38
873	6882,74	2183,46
874	6882,21	2177,55
875	6881,47	2171,66
876	6879,38	2159,96
877	6878,03	2154,19
878	6876,49	2148,47
879	6870,15	2126,55
880	6869,35	2120,12

№ точки	Координата X	Координата Y
881	6861,97	2097,79
882	6866,26	2087,60
883	6867,20	2083,04
884	6864,38	2072,72
885	6866,38	2071,89
886	6857,96	2048,83
887	6855,17	2037,87
888	6850,88	2031,49
889	6844,62	2023,03
890	6839,52	2011,04
891	6839,02	2009,97
892	6838,44	2008,93
893	6837,78	2007,94
894	6837,04	2006,99
895	6836,23	2006,10
896	6835,37	2005,28
897	6834,44	2004,53
898	6833,48	2003,85
899	6832,28	2003,15
900	6828,72	2001,26
901	6827,98	2000,88
902	6827,24	2000,31
903	6826,57	1999,74
904	6825,87	1999,01
905	6825,23	1998,20
906	6824,67	1997,31
907	6824,20	1996,37
908	6823,84	1995,38
909	6823,58	1994,37
910	6823,44	1993,37
911	6823,39	1992,33
912	6823,50	1980,92
913	6823,53	1977,54
914	6823,71	1974,92
915	6822,55	1958,15
916	6818,98	1940,38
917	6814,96	1920,38
918	6823,41	1914,45
919	6834,90	1906,85
920	6846,63	1899,61
921	6858,59	1892,73
922	6870,76	1886,24

№ точки	Координата X	Координата Y
923	6883,12	1880,14
924	6895,66	1874,43
925	6949,20	1851,06
926	6954,38	1848,71
927	6964,55	1843,61
928	6969,53	1840,85
929	6974,42	1837,96
930	6976,71	1836,55
931	6980,55	1834,09
932	6989,60	1827,82
933	6992,10	1825,96
934	7014,03	1813,70
935	6947,11	1659,88
936	6956,30	1655,67
937	6928,95	1591,61
938	6923,21	1594,23
939	6921,34	1590,77
940	6919,30	1589,00
941	6916,21	1588,81
942	6908,09	1570,13
943	6911,45	1566,86
944	6913,20	1564,67
945	6915,12	1560,26
946	6920,26	1557,73
947	6897,72	1508,79
948	6884,20	1515,23
949	6877,34	1499,45
950	6900,74	1489,16
951	6905,52	1485,15
952	6875,05	1413,62
953	6791,42	1373,53
954	6807,07	1342,48
955	6792,47	1334,05
956	6784,08	1337,89
957	6767,56	1329,12
958	6765,06	1331,56
959	6719,36	1421,03
960	6717,29	1424,41
961	6718,75	1455,80
962	6715,52	1457,07
963	6712,31	1458,36
964	6709,11	1459,69

№ точки	Координата X	Координата Y
965	6705,92	1461,04
966	6702,74	1462,41
967	6699,58	1463,83
968	6696,43	1465,25
969	6693,28	1466,71
970	6688,72	1468,88
971	6684,17	1471,09
972	6679,64	1473,34
973	6675,13	1475,62
974	6670,63	1477,93
975	6666,16	1480,29
976	6661,70	1482,67
977	6657,27	1485,10
978	6652,90	1487,53
979	6648,56	1490,00
980	6635,64	1497,61
981	6631,37	1500,21
982	6627,13	1502,85
983	6622,91	1505,52
984	6618,71	1508,23
985	6613,84	1511,42
986	6610,37	1513,74
987	6606,24	1516,54
988	6602,13	1519,38
989	6598,04	1522,25
990	6593,97	1525,16
991	6590,49	1527,69
992	6589,92	1528,09
993	6586,52	1530,54
994	6582,83	1533,13
995	6579,23	1535,58
996	6575,59	1537,96
997	6571,92	1540,30
998	6568,22	1542,58
999	6564,48	1544,81
1000	6560,71	1546,98
1001	6556,91	1549,10
1002	6553,08	1551,16
1003	6549,22	1553,16
1004	6545,33	1555,11
1005	6541,41	1557,00
1006	6540,48	1557,43

№ точки	Координата X	Координата Y
1007	6540,04	1557,63
1008	6524,99	1564,17
1009	6524,84	1564,23
1010	6521,42	1565,59
1011	6517,36	1567,13
1012	6513,28	1568,62
1013	6509,15	1570,04
1014	6505,17	1571,35
1015	6484,16	1577,27
1016	6462,78	1581,65
1017	6447,01	1584,27
1018	6364,81	1597,97
1019	6343,08	1585,38
1020	6318,66	1571,22
1021	6318,53	1571,21
1022	6313,78	1568,47
1023	6288,64	1559,14
1024	6274,78	1554,00
1025	6270,15	1549,51
1026	6255,76	1534,09
1027	6248,56	1528,33
1028	6241,38	1523,72
1029	6209,93	1509,09
1030	6206,27	1517,23
1031	6153,68	1516,82
1032	6136,79	1518,42
1033	6099,38	1522,06
1034	6104,74	1547,79
1035	6096,73	1549,60
1036	6096,75	1549,70
1037	6095,26	1550,02
1038	6089,06	1551,38
1039	6065,61	1556,53
1040	6060,38	1557,72
1041	6055,79	1558,93
1042	6016,22	1469,29
1043	6031,28	1459,43
1044	6025,12	1446,75
1045	6021,16	1445,58
1046	6018,38	1439,51
1047	6016,76	1435,57
1048	6009,30	1439,17

№ точки	Координата X	Координата Y
1049	6011,20	1443,46
1050	6013,63	1448,20
1051	6015,27	1447,48
1052	6016,47	1449,69
1053	6017,67	1451,91
1054	6017,91	1452,49
1055	6018,02	1453,10
1056	6018,01	1453,72
1057	6017,96	1454,03
1058	6017,75	1454,62
1059	6017,43	1455,15
1060	6016,76	1455,78
1061	6016,22	1456,10
1062	6001,25	1462,53
1063	5992,94	1444,34
1064	5954,76	1460,53
1065	5951,18	1468,20
1066	5956,30	1480,62
1067	5932,60	1491,66
1068	5931,14	1486,49
1069	5930,02	1484,04
1070	5916,04	1471,39
1071	5911,04	1469,65
1072	5905,47	1469,89
1073	5901,21	1470,46
1074	5876,77	1480,85
1075	5847,12	1503,31
1076	5838,12	1494,38
1077	5782,93	1439,61
1078	5786,75	1434,90
1079	5802,03	1419,39
1080	5800,46	1399,89
1081	5804,73	1395,56
1082	5802,92	1393,28
1083	5803,32	1392,83
1084	5803,21	1392,73
1085	5819,03	1375,33
1086	5832,99	1389,26
1087	5853,75	1382,93
1088	5856,67	1379,94
1089	5859,92	1383,13
1090	5868,52	1374,47

№ точки	Координата X	Координата Y
1091	5870,90	1377,02
1092	5883,14	1365,22
1093	5892,55	1374,61
1094	5915,60	1365,78
1095	5916,77	1364,62
1096	5918,33	1363,98
1097	5922,99	1361,97
1098	5927,52	1360,82
1099	5938,41	1358,06
1100	5938,63	1358,36
1101	5941,56	1357,27
1102	5976,56	1348,41
1103	5988,47	1345,32
1104	6011,85	1322,47
1105	6031,16	1303,58
1106	6045,99	1273,55
1107	6062,81	1240,47
1108	6064,92	1242,57
1109	6089,80	1220,75
1110	6103,52	1206,82
1111	6108,08	1202,75
1112	6118,24	1193,68
1113	6122,28	1189,30
1114	6125,41	1186,01
1115	6129,34	1181,86
1116	6134,35	1176,10
1117	6137,64	1172,32
1118	6140,14	1169,56
1119	6143,41	1166,34
1120	6149,52	1159,76
1121	6167,85	1142,33
1122	6193,88	1168,37
1123	6243,81	1218,30
1124	6260,87	1201,24
1125	6282,96	1179,14
1126	6289,07	1173,04
1127	6270,06	1154,03
1128	6279,69	1144,64
1129	6213,05	1077,49
1130	6210,37	1072,89
1131	6209,79	1068,49
1132	6211,90	1064,27

№ точки	Координата X	Координата Y
1133	6217,26	1061,59
1134	6228,46	1057,57
1135	6238,90	1052,88
1136	6251,82	1045,86
1137	6263,60	1037,18
1138	6274,42	1026,22
1139	6281,84	1015,35
1140	6285,67	1005,39
1141	6293,47	977,25
1142	6295,96	960,49
1143	6295,96	946,23
1144	6293,95	933,02
1145	6288,49	920,67
1146	6281,28	909,61
1147	6268,77	893,09
1148	6255,70	879,55
1149	6244,33	868,78
1150	6250,88	861,15
1151	6248,59	854,27
1152	6212,34	780,05
1153	6212,82	779,04
1154	6213,18	777,98
1155	6213,44	776,90
1156	6213,61	775,52
1157	6213,60	774,13
1158	6213,41	772,75
1159	6207,31	742,14
1160	6205,42	725,27
1161	6203,64	709,45
1162	6197,40	698,01
1163	6160,77	658,40
1164	6090,38	587,08
1165	6073,96	570,86
1166	6060,68	585,31
1167	6056,50	581,25
1168	6000,00	637,03
1169	5963,33	673,23
1170	5944,74	690,83
1171	5943,03	691,83
1172	5935,63	692,62
1173	5930,04	687,61
1174	5916,92	700,90

№ точки	Координата X	Координата Y
1175	5899,54	684,37
1176	5890,85	676,10
1177	5866,79	653,22
1178	5843,56	673,36
1179	5814,09	677,17
1180	5799,36	664,08
1181	5751,45	712,55
1182	5751,37	712,42
1183	5734,82	684,34
1184	5732,72	680,95
1185	5730,46	677,66
1186	5728,07	674,46
1187	5725,53	671,38
1188	5722,87	668,40
1189	5720,07	665,56
1190	5717,15	662,84
1191	5714,11	660,25
1192	5710,96	657,80
1193	5707,70	655,49
1194	5704,35	653,32
1195	5700,90	651,31
1196	5690,70	645,67
1197	5684,77	642,38
1198	5680,72	639,67
1199	5677,29	637,37
1200	5663,89	627,63
1201	5654,97	616,48
1202	5647,70	607,38
1203	5671,76	583,06
1204	5665,70	575,88
1205	5655,61	563,97
1206	5643,31	549,40
1207	5640,33	545,83
1208	5631,84	533,55
1209	5625,27	520,15
1210	5620,77	505,93
1211	5618,44	491,19
1212	5618,33	476,27
1213	5620,44	461,49
1214	5624,72	447,20
1215	5631,08	433,70
1216	5639,39	421,30

№ точки	Координата X	Координата Y
1217	5649,44	410,27
1218	5655,54	404,77
1219	5657,33	403,25
1220	5637,20	329,16
1221	5624,66	283,01
1222	5609,77	228,20
1223	5559,80	243,70
1224	5528,69	253,36
1225	5425,45	285,37
1226	5416,93	257,84
1227	5387,21	273,24
1228	5360,69	278,96
1229	5321,05	284,32
1230	5281,13	281,79
1231	5251,97	274,74
1232	5246,34	271,92
1233	5219,65	248,13
1234	5215,84	244,74
1235	5214,41	243,46
1236	5191,48	214,85
1237	5178,72	167,80
1238	5148,19	95,66
1239	5115,70	38,65
1240	5097,50	17,27
1241	5045,46	-27,93
1242	4999,04	-48,31
1243	4987,72	-48,31
1244	4966,21	-56,23
1245	4942,43	-69,82
1246	4908,46	-70,95
1247	4867,70	-67,55
1248	4866,57	28,68
1249	4923,83	144,17
1250	4933,37	163,41
1251	4945,83	149,82
1252	4974,13	138,50
1253	4992,52	136,32
1254	5000,74	149,98
1255	5007,35	157,88
1256	5032,56	207,80
1257	5031,48	208,75
1258	5031,45	211,36

№ точки	Координата X	Координата Y
1259	5026,19	212,85
1260	5029,42	220,36
1261	5037,58	216,81
1262	5061,86	269,70
1263	5076,66	274,95
1264	5084,30	277,17
1265	5087,95	276,15
1266	5091,40	274,74
1267	5092,91	271,92
1268	5108,35	265,15
1269	5109,20	267,00
1270	5115,69	264,20
1271	5117,84	269,38
1272	5124,19	268,57
1273	5128,50	269,42
1274	5133,91	267,25
1275	5144,45	263,23
1276	5152,70	265,92
1277	5155,79	263,53
1278	5251,02	313,38
1279	5280,78	322,47
1280	5301,94	323,70
1281	5129,41	377,23
1282	5094,44	369,20
1283	5093,29	368,95
1284	5092,13	368,72
1285	5090,97	368,52
1286	5089,81	368,33
1287	5088,65	368,17
1288	5087,48	368,03
1289	5086,31	367,92
1290	5085,13	367,83
1291	5071,67	366,90
1292	5070,63	366,84
1293	5069,60	366,80
1294	5068,56	366,78
1295	5067,52	366,79
1296	5066,49	366,81
1297	5065,45	366,86
1298	5064,42	366,93
1299	5063,39	367,02
1300	5062,35	367,13

№ точки	Координата X	Координата Y
1301	5061,33	367,26
1302	5060,30	367,41
1303	5059,28	367,59
1304	5058,26	367,79
1305	5057,25	368,00
1306	5056,24	368,24
1307	5055,24	368,50
1308	5026,21	376,32
1309	5024,57	376,77
1310	5022,94	377,26
1311	5021,32	377,77
1312	5019,71	378,31
1313	5018,11	378,87
1314	5016,52	379,46
1315	5014,94	380,08
1316	5013,37	380,73
1317	5000,00	386,37
1318	4989,17	390,94
1319	4957,24	403,46
1320	4905,47	350,94
1321	4849,09	404,98
1322	4819,68	456,44
1323	4819,19	456,42
1324	4818,18	456,35
1325	4817,17	456,24
1326	4816,16	456,10
1327	4815,16	455,93
1328	4814,17	455,72
1329	4813,18	455,48
1330	4812,21	455,20
1331	4811,24	454,90
1332	4810,28	454,56
1333	4809,34	454,18
1334	4808,41	453,78
1335	4807,49	453,35
1336	4806,59	452,88
1337	4805,70	452,38
1338	4804,84	451,86
1339	4803,99	451,30
1340	4803,16	450,72
1341	4802,35	450,11
1342	4801,56	449,47

№ точки	Координата X	Координата Y
1343	4812,94	433,29
1344	4830,08	407,90
1345	4832,95	397,26
1346	4838,44	362,81
1347	4838,80	323,68
1348	4835,49	295,87
1349	4834,37	282,48
1350	4842,46	279,80
1351	4846,97	290,83
1352	4852,90	289,85
1353	4854,16	295,37
1354	4854,16	304,46
1355	4862,72	303,27
1356	4866,48	302,60
1357	4871,09	300,05
1358	4869,97	298,04
1359	4881,19	290,06
1360	4905,57	273,01
1361	4907,84	269,68
1362	4909,96	263,31
1363	4912,09	253,76
1364	4909,90	250,64
1365	4914,23	246,88
1366	4916,72	235,39
1367	4918,78	230,54
1368	4918,81	227,54
1369	4917,17	226,56
1370	4915,69	224,22
1371	4918,16	222,48
1372	4918,12	216,84
1373	4914,78	206,53
1374	4914,74	204,82
1375	4912,41	201,49
1376	4913,43	198,00
1377	4910,36	172,80
1378	4911,02	167,05
1379	4907,40	142,49
1380	4903,03	133,61
1381	4900,51	127,16
1382	4899,69	127,28
1383	4896,12	122,39
1384	4899,30	120,06

№ точки	Координата X	Координата Y
1385	4895,69	115,14
1386	4890,88	110,06
1387	4847,84	49,13
1388	4841,54	49,72
1389	4837,51	52,50
1390	4834,43	48,04
1391	4828,42	51,89
1392	4820,23	54,26
1393	4809,10	59,86
1394	4808,31	59,28
1395	4801,45	61,39
1396	4801,67	61,91
1397	4796,16	64,90
1398	4795,51	63,83
1399	4790,08	67,12
1400	4784,58	69,83
1401	4779,04	73,47
1402	4776,24	68,62
1403	4771,44	71,39
1404	4763,57	74,87
1405	4754,18	61,54
1406	4799,03	62,91
1407	4845,27	33,35
1408	4845,04	-33,07
1409	4844,83	-95,12
1410	4842,04	-92,13
1411	4836,16	-86,44
1412	4829,99	-81,08
1413	4826,77	-78,56
1414	4823,54	-76,05
1415	4816,84	-71,37
1416	4809,89	-67,05
1417	4806,31	-65,08
1418	4802,82	-64,19
1419	4798,46	-63,88
1420	4792,27	-64,68
1421	4789,06	-65,76
1422	4785,62	-67,44
1423	4779,82	-72,32
1424	4778,06	-74,77
1425	4775,46	-78,82
1426	4774,77	-81,03

№ точки	Координата X	Координата Y
1427	4772,86	-84,09
1428	4770,95	-85,62
1429	4767,97	-87,14
1430	4766,83	-87,37
1431	4761,71	-91,38
1432	4755,98	-96,12
1433	4752,77	-99,10
1434	4749,18	-102,61
1435	4746,73	-105,28
1436	4744,44	-107,00
1437	4742,38	-110,10
1438	4740,54	-112,54
1439	4738,86	-114,15
1440	4736,95	-115,60
1441	4734,50	-116,90
1442	4731,75	-117,58
1443	4725,49	-118,54
1444	4719,83	-119,69
1445	4714,03	-121,67
1446	4708,60	-124,12
1447	4703,79	-126,94
1448	4700,73	-129,16
1449	4697,14	-131,83
1450	4694,46	-134,50
1451	4692,10	-136,87
1452	4689,19	-140,23
1453	4687,36	-143,29
1454	4683,08	-149,90
1455	4679,64	-155,02
1456	4675,74	-160,44
1457	4673,53	-161,97
1458	4670,93	-162,81
1459	4666,80	-163,19
1460	4661,84	-161,58
1461	4644,38	-154,50
1462	4637,69	-153,18
1463	4629,90	-153,87
1464	4623,25	-155,47
1465	4615,91	-159,60
1466	4611,10	-163,50
1467	4605,60	-165,56
1468	4599,18	-167,62

№ точки	Координата X	Координата Y
1469	4592,53	-168,77
1470	4583,59	-172,20
1471	4577,17	-177,02
1472	4573,27	-180,45
1473	4569,84	-184,35
1474	4566,40	-189,85
1475	4562,04	-195,35
1476	4557,23	-199,70
1477	4552,87	-203,14
1478	4547,14	-207,04
1479	4541,18	-210,24
1480	4537,05	-213,91
1481	4533,16	-218,26
1482	4529,03	-225,60
1483	4526,97	-231,32
1484	4525,36	-239,12
1485	4523,53	-243,93
1486	4519,17	-248,05
1487	4514,82	-250,12
1488	4509,09	-250,12
1489	4504,04	-248,74
1490	4496,94	-248,05
1491	4492,58	-248,51
1492	4485,02	-251,15
1493	4479,74	-254,58
1494	4475,16	-257,79
1495	4471,26	-263,06
1496	4468,05	-269,71
1497	4465,30	-277,73
1498	4463,01	-286,44
1499	4462,78	-294,92
1500	4463,47	-301,56
1501	4466,36	-310,32
1502	4462,06	-347,83
1503	4459,44	-355,90
1504	4458,02	-359,66
1505	4452,11	-372,45
1506	4446,27	-382,45
1507	4440,16	-391,19
1508	4433,94	-399,70
1509	4431,47	-404,17
1510	4429,38	-408,68

№ точки	Координата X	Координата Y
1511	4427,41	-414,25
1512	4425,37	-423,69
1513	4425,16	-426,33
1514	4435,89	-424,34
1515	4436,38	-426,64
1516	4438,07	-426,46
1517	4450,43	-425,16
1518	4462,09	-423,95
1519	4470,28	-423,09
1520	4470,70	-422,08
1521	4471,55	-420,39
1522	4472,87	-418,26
1523	4474,45	-416,25
1524	4476,29	-413,84
1525	4481,54	-406,13
1526	4484,01	-402,18
1527	4486,81	-397,39
1528	4488,63	-394,10
1529	4492,84	-385,80
1530	4494,78	-381,56
1531	4498,13	-373,46
1532	4499,94	-368,59
1533	4502,14	-361,96
1534	4504,67	-353,00
1535	4505,76	-348,47
1536	4506,45	-345,31
1537	4508,09	-337,74
1538	4509,13	-332,92
1539	4510,55	-326,39
1540	4511,92	-320,11
1541	4513,24	-314,05
1542	4514,36	-308,86
1543	4514,45	-307,02
1544	4514,90	-304,28
1545	4515,73	-301,64
1546	4516,08	-300,79
1547	4518,43	-296,82
1548	4520,93	-294,11
1549	4522,36	-292,94
1550	4526,34	-290,62
1551	4528,94	-289,70
1552	4532,57	-289,04

№ точки	Координата X	Координата Y
1553	4535,62	-288,30
1554	4542,70	-286,58
1555	4547,26	-285,55
1556	4549,51	-284,92
1557	4554,70	-282,66
1558	4555,55	-282,16
1559	4557,21	-281,13
1560	4561,06	-278,08
1561	4563,74	-275,24
1562	4564,95	-273,69
1563	4566,59	-271,25
1564	4567,98	-268,66
1565	4569,46	-265,03
1566	4569,76	-264,10
1567	4570,42	-260,08
1568	4570,88	-258,09
1569	4571,73	-255,16
1570	4573,13	-251,33
1571	4576,34	-244,98
1572	4578,01	-242,41
1573	4580,46	-239,16
1574	4583,17	-236,13
1575	4584,71	-234,87
1576	4585,52	-234,31
1577	4587,05	-233,08
1578	4588,44	-231,70
1579	4589,72	-230,21
1580	4591,16	-228,15
1581	4592,30	-226,06
1582	4593,38	-223,32
1583	4594,51	-221,24
1584	4596,26	-218,62
1585	4597,75	-216,78
1586	4599,37	-215,08
1587	4601,75	-212,99
1588	4605,00	-210,77
1589	4607,79	-209,31
1590	4610,72	-208,15
1591	4615,48	-206,56
1592	4622,10	-204,70
1593	4625,47	-203,98
1594	4630,58	-203,16

№ точки	Координата X	Координата Y
1595	4632,28	-202,97
1596	4634,00	-202,80
1597	4639,15	-202,52
1598	4644,31	-202,55
1599	4647,75	-202,77
1600	4649,46	-202,93
1601	4652,89	-203,35
1602	4657,98	-204,24
1603	4661,33	-205,02
1604	4664,65	-205,93
1605	4666,29	-206,43
1606	4667,76	-206,58
1607	4670,73	-206,70
1608	4673,69	-206,64
1609	4675,18	-206,54
1610	4676,65	-206,39
1611	4678,12	-206,20
1612	4679,58	-205,96
1613	4681,05	-205,67
1614	4683,92	-204,97
1615	4685,34	-204,55
1616	4686,75	-204,09
1617	4688,14	-203,58
1618	4689,53	-203,01
1619	4690,88	-202,42
1620	4694,83	-200,38
1621	4696,10	-199,61
1622	4699,77	-197,09
1623	4702,06	-195,21
1624	4703,18	-194,22
1625	4706,29	-191,06
1626	4708,20	-188,78
1627	4710,20	-185,10
1628	4711,67	-182,74
1629	4714,97	-178,23
1630	4718,68	-174,05
1631	4721,72	-171,17
1632	4724,96	-168,53
1633	4726,08	-167,69
1634	4728,39	-166,11
1635	4731,98	-163,96
1636	4734,46	-162,68

№ точки	Координата X	Координата Y
1637	4735,73	-162,08
1638	4738,29	-160,98
1639	4740,91	-160,00
1640	4743,40	-159,61
1641	4745,89	-159,07
1642	4749,52	-158,01
1643	4751,89	-157,12
1644	4754,20	-156,09
1645	4757,55	-154,31
1646	4759,68	-152,96
1647	4760,73	-152,24
1648	4762,74	-150,70
1649	4764,66	-149,05
1650	4765,58	-148,19
1651	4767,97	-145,60
1652	4769,01	-144,48
1653	4770,55	-142,48
1654	4771,98	-140,39
1655	4772,66	-139,32
1656	4773,29	-138,22
1657	4779,31	-131,90
1658	4782,56	-128,99
1659	4785,97	-126,25
1660	4787,82	-124,88
1661	4789,52	-123,70
1662	4790,33	-123,19
1663	4790,73	-122,88
1664	4793,10	-122,33
1665	4796,67	-121,86
1666	4800,30	-121,84
1667	4802,71	-122,05
1668	4804,28	-122,30
1669	4806,26	-122,73
1670	4809,13	-123,64
1671	4809,71	-123,82
1672	4810,84	-124,28
1673	4813,02	-125,33
1674	4817,09	-127,91
1675	4820,71	-131,09
1676	4823,06	-133,85
1677	4824,45	-135,84
1678	4827,65	-139,30

№ точки	Координата X	Координата Y
1679	4829,39	-140,87
1680	4832,21	-143,02
1681	4834,18	-144,31
1682	4836,23	-145,47
1683	4839,45	-146,96
1684	4842,77	-148,14
1685	4845,04	-148,77
1686	4848,51	-149,42
1687	4852,02	-149,76
1688	4857,91	-149,57
1689	4860,25	-149,25
1690	4863,69	-148,48
1691	4865,96	-147,80
1692	4869,25	-146,51
1693	4872,40	-144,92
1694	4876,05	-142,58
1695	4879,10	-140,13
1696	4881,61	-137,64
1697	4883,88	-134,95
1698	4885,26	-133,03
1699	4886,51	-131,03
1700	4888,04	-128,17
1701	4890,06	-125,26
1702	4891,96	-123,40
1703	4894,40	-121,71
1704	4897,36	-120,40
1705	4900,83	-119,68
1706	4904,34	-119,71
1707	4906,11	-120,00
1708	4907,82	-120,50
1709	4910,25	-121,58
1710	4911,77	-122,51
1711	4912,99	-122,70
1712	4915,46	-122,90
1713	4917,91	-123,10
1714	4920,39	-123,12
1715	4922,86	-122,98
1716	4925,32	-122,71
1717	4927,75	-122,30
1718	4930,17	-121,76
1719	4933,72	-120,70
1720	4938,30	-118,84

№ точки	Координата X	Координата Y
1721	4942,64	-116,48
1722	4944,72	-115,13
1723	4947,16	-113,30
1724	4948,61	-112,08
1725	4950,76	-110,70
1726	4957,45	-106,96
1727	4959,76	-105,85
1728	4962,10	-104,82
1729	4964,47	-103,86
1730	4966,87	-102,98
1731	4968,08	-102,57
1732	4970,53	-101,80
1733	4974,22	-100,80
1734	4976,76	-100,22
1735	4977,97	-99,96
1736	4980,49	-99,51
1737	4983,02	-99,14
1738	4985,56	-98,84
1739	4986,84	-98,73
1740	4989,34	-98,54
1741	4995,13	-98,14
1742	5002,00	-97,36
1743	5006,30	-96,88
1744	5012,57	-95,91
1745	5018,82	-94,77
1746	5023,44	-93,80
1747	5028,12	-92,72
1748	5034,26	-91,15
1749	5039,01	-89,78
1750	5042,68	-88,66
1751	5047,59	-87,05
1752	5052,41	-85,35
1753	5058,34	-83,07
1754	5061,26	-81,86
1755	5064,18	-80,65
1756	5067,10	-79,36
1757	5069,98	-78,04
1758	5072,85	-76,67
1759	5075,70	-75,27
1760	5081,32	-72,34
1761	5089,62	-67,65
1762	5095,03	-64,34

№ точки	Координата X	Координата Y
1763	5097,55	-62,47
1764	5102,28	-58,63
1765	5105,87	-55,32
1766	5109,17	-51,97
1767	5111,26	-49,65
1768	5113,29	-47,24
1769	5114,27	-46,02
1770	5116,17	-43,52
1771	5118,24	-40,59
1772	5120,80	-36,59
1773	5121,83	-34,85
1774	5122,90	-32,94
1775	5124,81	-29,24
1776	5125,71	-27,33
1777	5126,36	-25,91
1778	5139,08	-0,12
1779	5198,57	120,52
1780	5201,54	128,48
1781	5205,47	140,59
1782	5206,21	143,15
1783	5208,75	152,89
1784	5209,70	157,04
1785	5212,77	173,74
1786	5214,30	186,38
1787	5216,09	191,81
1788	5218,96	195,63
1789	5223,70	198,87
1790	5228,29	200,15
1791	5233,08	200,03
1792	5237,60	198,51
1793	5242,77	194,78
1794	5250,63	189,10
1795	5261,64	181,14
1796	5264,68	178,35
1797	5268,15	176,08
1798	5272,73	174,18
1799	5280,91	173,13
1800	5294,52	174,75
1801	5313,46	177,19
1802	5325,10	178,61
1803	5332,03	179,58
1804	5337,31	181,21

№ точки	Координата X	Координата Y
1805	5342,06	183,57
1806	5347,75	187,89
1807	5353,00	194,30
1808	5356,07	200,49
1809	5357,76	207,19
1810	5359,51	209,87
1811	5366,88	218,20
1812	5376,68	225,41
1813	5381,03	228,31
1814	5384,99	229,64
1815	5391,30	229,82
1816	5394,29	229,09
1817	5398,08	227,30
1818	5401,34	224,68
1819	5403,34	222,26
1820	5405,09	217,11
1821	5406,36	213,12
1822	5413,98	186,80
1823	5413,87	186,58
1824	5448,48	164,84
1825	5449,28	164,33
1826	5452,96	161,40
1827	5455,55	158,67
1828	5458,28	154,83
1829	5458,95	153,65
1830	5460,37	150,61
1831	5461,31	147,94
1832	5462,15	144,27
1833	5462,53	139,58
1834	5462,66	135,83
1835	5463,63	128,40
1836	5465,15	122,32
1837	5484,18	68,02
1838	5486,83	62,58
1839	5491,26	57,28
1840	5492,45	56,26
1841	5494,68	54,63
1842	5501,73	51,38
1843	5508,56	50,32
1844	5517,09	51,52
1845	5522,62	53,97
1846	5527,45	57,61

№ точки	Координата X	Координата Y
1847	5531,23	61,61
1848	5536,80	66,06
1849	5543,40	69,38
1850	5550,42	71,22
1851	5557,64	71,57
1852	5559,12	71,47
1853	5564,84	70,42
1854	5570,31	68,46
1855	5584,71	61,16
1856	5594,28	56,28
1857	5616,95	44,74
1858	5623,64	41,34
1859	5633,52	36,65
1860	5648,77	30,64
1861	5656,57	28,11
1862	5688,30	19,76
1863	5721,12	11,31
1864	5737,72	7,03
1865	5758,62	1,65
1866	5779,08	-3,63
1867	5787,82	-5,89
1868	5794,55	-8,21
1869	5800,96	-11,31
1870	5806,97	-15,15
1871	5813,35	-20,49
1872	5818,92	-26,67
1873	5819,94	-28,01
1874	5820,84	-29,28
1875	5822,60	-31,92
1876	5823,72	-33,81
1877	5824,72	-35,62
1878	5825,80	-37,73
1879	5827,04	-40,50
1880	5829,04	-46,03
1881	5830,13	-50,06
1882	5830,84	-53,53
1883	5831,10	-55,25
1884	5831,45	-58,25
1885	5832,13	-68,43
1886	5832,17	-68,92
1887	5832,23	-69,11
1888	5833,85	-81,92

№ точки	Координата X	Координата Y
1889	5833,74	-81,94
1890	5833,92	-83,06
1891	5834,09	-84,11
1892	5834,37	-85,73
1893	5834,50	-86,53
1894	5834,92	-88,75
1895	5835,58	-92,08
1896	5836,04	-94,20
1897	5839,24	-106,87
1898	5841,53	-113,78
1899	5843,25	-119,26
1900	5851,25	-138,49
1901	5839,02	-143,91
1902	5828,92	-148,05
1903	5808,49	-155,75
1904	5803,34	-157,55
1905	5782,56	-164,26
1906	5765,65	-169,08
1907	5734,99	-176,43
1908	5712,95	-180,01
1909	5689,13	-184,15
1910	5656,90	-187,31
1911	5639,06	-188,27
1912	5621,20	-188,67
1913	5603,33	-188,51
1914	5578,53	-187,73
1915	5395,11	-181,82
1916	5366,91	-180,91
1917	5331,61	-179,89
1918	5294,09	-180,52
1919	5279,18	-181,40
1920	5263,10	-182,74
1921	5251,06	-184,02
1922	5227,35	-187,23
1923	5195,31	-193,04
1924	5140,59	-207,02
1925	5098,61	-221,43
1926	5091,09	-224,37
1927	5055,09	-238,69
1928	5038,40	-245,33
1929	4999,99	-260,62
1930	4906,98	-297,63

№ точки	Координата X	Координата Y
1931	4751,78	-359,39
1932	4705,94	-379,36
1933	4674,05	-395,39
1934	4634,35	-418,03
1935	4591,36	-446,23
1936	4577,47	-456,24
1937	4540,25	-485,49
1938	4514,42	-508,09
1939	4516,73	-513,50
1940	4463,82	-564,52
1941	4460,86	-562,05
1942	4432,41	-594,26
1943	4418,69	-609,84
1944	4418,66	-611,47
1945	4417,31	-621,34
1946	4416,18	-629,12
1947	4414,34	-639,75
1948	4411,68	-651,01
1949	4408,91	-661,33
1950	4406,06	-670,66
1951	4403,64	-677,98
1952	4398,26	-691,79
1953	4388,42	-712,63
1954	4420,33	-678,71
1955	4420,34	-678,72
1956	4462,78	-636,61
1957	4506,81	-596,17
1958	4536,65	-570,79
1959	4552,36	-557,45
1960	4554,94	-555,42
1961	4599,36	-520,50
1962	4600,62	-519,55
1963	4643,32	-488,51
1964	4645,33	-487,11
1965	4659,76	-477,36
1966	4667,22	-472,33
1967	4687,06	-458,95
1968	4691,17	-456,28
1969	4731,77	-430,89
1970	4734,92	-429,06
1971	4738,07	-427,10
1972	4771,30	-407,90

№ точки	Координата X	Координата Y
1973	4777,42	-404,37
1974	4781,60	-402,12
1975	4785,99	-399,61
1976	4823,94	-379,42
1977	4829,31	-376,76
1978	4834,47	-374,05
1979	4871,28	-356,06
1980	4920,82	-332,67
1981	4922,33	-331,96
1982	4943,63	-321,91
1983	5034,84	-317,02
1984	5076,41	-314,79
1985	5098,48	-313,61
1986	5109,94	-387,26
1987	5109,21	-387,50
1988	5111,06	-394,33
1989	5114,44	-416,12
1990	5119,11	-446,22
1991	5123,48	-481,10
1992	5128,83	-516,97
1993	5137,95	-579,89
1994	5139,00	-589,85
1995	5140,28	-599,78
1996	5142,05	-609,71
1997	5145,02	-619,27
1998	5150,21	-627,87
1999	5158,95	-631,82
2000	5215,59	-660,49
2001	5232,44	-669,93
2002	5233,83	-672,02
2003	5257,93	-733,14
2004	5262,30	-742,17
2005	5269,92	-763,33
2006	5276,54	-779,47
2007	5288,57	-804,14
2008	5294,39	-828,42
2009	5295,36	-835,89
2010	5303,33	-875,03
2011	5305,48	-882,53
2012	5306,10	-884,50
2013	5306,41	-889,41
2014	5307,42	-891,84

№ точки	Координата X	Координата Y
2015	5310,03	-896,15
2016	5316,50	-903,75
2017	5322,38	-908,46
2018	5325,95	-911,92
2019	5327,49	-913,53
2020	5331,46	-917,44
2021	5334,71	-920,65
2022	5339,81	-926,75
2023	5347,07	-936,50
2024	5353,79	-943,92
2025	5356,28	-948,38
2026	5361,72	-962,13
2027	5367,00	-973,48
2028	5388,04	-998,64
2029	5388,47	-1000,80
2030	5397,06	-1014,60
2031	5417,99	-1050,40
2032	5441,63	-1100,42
2033	5442,66	-1099,64
2034	5444,53	-1103,51
2035	5450,41	-1115,59
2036	5450,43	-1115,63
2037	5437,05	-1126,53
2038	5467,36	-1163,75
2039	5443,33	-1200,26
2040	5436,44	-1210,72
2041	5405,27	-1237,71
2042	5383,52	-1256,54
2043	5398,91	-1276,54
2044	5414,30	-1296,53
2045	5469,25	-1364,74
2046	5476,55	-1357,96
2047	5483,86	-1351,19
2048	5493,39	-1340,39
2049	5502,57	-1359,52
2050	5485,04	-1366,79
2051	5488,72	-1375,68
2052	5501,73	-1407,04
2053	5507,49	-1404,79
2054	5512,98	-1418,12
2055	5524,91	-1413,51
2056	5545,60	-1462,58

№ точки	Координата X	Координата Y
2057	5546,92	-1465,73
2058	5549,51	-1471,73
2059	5557,81	-1491,56
2060	5543,41	-1500,71
2061	5535,83	-1504,99
2062	5526,20	-1509,94
2063	5518,48	-1513,55
2064	5512,55	-1516,10
2065	5503,56	-1519,65
2066	5496,55	-1522,12
2067	5490,00	-1524,23
2068	5485,18	-1525,66
2069	5475,83	-1528,13
2070	5466,67	-1530,18
2071	5456,51	-1532,04
2072	5446,29	-1533,47
2073	5434,47	-1534,61
2074	5425,71	-1535,08
2075	5415,14	-1535,23
2076	5408,51	-1535,11
2077	5401,64	-1534,79
2078	5392,60	-1534,08
2079	5383,01	-1532,97
2080	5375,69	-1531,86
2081	5367,54	-1530,37
2082	5364,16	-1529,74
2083	5360,81	-1528,93
2084	5248,57	-1503,22
2085	5244,69	-1502,36
2086	5240,81	-1501,54
2087	5236,92	-1500,76
2088	5233,02	-1500,01
2089	5229,12	-1499,31
2090	5225,20	-1498,64
2091	5221,29	-1498,02
2092	5217,36	-1497,43
2093	5213,43	-1496,88
2094	5209,50	-1496,37
2095	5205,56	-1495,90
2096	5201,61	-1495,47
2097	5197,66	-1495,08
2098	5193,71	-1494,73

№ точки	Координата X	Координата Y
2099	5189,76	-1494,41
2100	5185,80	-1494,14
2101	5181,84	-1493,90
2102	5177,87	-1493,71
2103	5173,91	-1493,55
2104	5169,94	-1493,44
2105	5167,06	-1493,38
2106	5165,97	-1493,36
2107	5162,01	-1493,32
2108	5158,04	-1493,32
2109	5154,07	-1493,36
2110	5150,10	-1493,45
2111	5146,14	-1493,57
2112	5142,17	-1493,73
2113	5138,21	-1493,92
2114	5134,25	-1494,16
2115	5130,29	-1494,44
2116	5126,33	-1494,76
2117	5122,38	-1495,11
2118	5118,43	-1495,51
2119	5114,49	-1495,94
2120	5110,55	-1496,42
2121	5106,62	-1496,93
2122	5102,69	-1497,48
2123	5099,98	-1497,95
2124	5101,38	-1517,97
2125	5105,55	-1577,39
2126	5069,72	-1588,81
2127	5069,71	-1588,81
2128	5039,40	-1533,12
2129	5030,37	-1515,96
2130	5029,95	-1515,17
2131	5029,55	-1515,31
2132	5025,80	-1516,63
2133	5022,07	-1517,98
2134	5018,36	-1519,37
2135	5014,66	-1520,80
2136	5010,97	-1522,27
2137	5007,30	-1523,77
2138	5003,64	-1525,31
2139	5000,00	-1526,88
2140	4995,03	-1529,10

№ точки	Координата X	Координата Y
2141	4990,10	-1531,38
2142	4985,20	-1533,73
2143	4980,33	-1536,15
2144	4958,96	-1546,93
2145	4887,83	-1582,77
2146	4870,21	-1591,64
2147	4878,91	-1609,65
2148	4880,82	-1613,61
2149	4881,11	-1653,96
2150	4881,58	-1719,20
2151	4881,97	-1773,76
2152	4882,33	-1824,79
2153	4822,50	-1827,39
2154	4822,65	-1830,56
2155	4824,33	-1866,12
2156	4825,39	-1893,94
2157	4825,44	-1914,42
2158	4826,56	-1988,58
2159	4827,58	-1991,46
2160	4827,84	-1992,54
2161	4818,18	-2010,33
2162	4804,44	-2035,60
2163	4763,25	-2111,37
2164	4764,14	-2129,78
2165	4767,29	-2195,21
2166	4768,95	-2229,66
2167	4771,43	-2281,17
2168	4700,13	-2283,55
2169	4702,94	-2289,05
2170	4704,10	-2291,29
2171	4705,20	-2293,37
2172	4705,47	-2293,84
2173	4705,48	-2293,98
2174	4709,21	-2302,11
2175	4712,41	-2310,46
2176	4715,08	-2318,99
2177	4717,19	-2327,68
2178	4718,75	-2336,49
2179	4719,74	-2345,38
2180	4720,16	-2354,31
2181	4720,01	-2363,25
2182	4719,29	-2372,16

№ точки	Координата X	Координата Y
2183	4718,00	-2381,01
2184	4716,15	-2389,76
2185	4713,75	-2398,37
2186	4710,79	-2406,81
2187	4707,21	-2415,15
2188	4703,31	-2423,05
2189	4698,81	-2430,77
2190	4693,82	-2438,19
2191	4688,37	-2445,28
2192	4682,47	-2452,01
2193	4665,58	-2474,72
2194	4651,21	-2486,57
2195	4649,35	-2488,03
2196	4647,51	-2489,52
2197	4645,70	-2491,05
2198	4644,83	-2491,81
2199	4644,71	-2491,91
2200	4644,60	-2492,02
2201	4643,92	-2492,61
2202	4642,17	-2494,20
2203	4640,44	-2495,82
2204	4638,75	-2497,47
2205	4638,60	-2497,62
2206	4638,56	-2497,66
2207	4638,50	-2497,72
2208	4637,08	-2499,15
2209	4635,44	-2500,86
2210	4633,84	-2502,60
2211	4632,89	-2503,66
2212	4632,77	-2503,79
2213	4627,54	-2511,09
2214	4619,48	-2522,73
2215	4610,32	-2539,44
2216	4608,52	-2543,86
2217	4609,91	-2544,13
2218	4599,94	-2575,96
2219	4601,51	-2576,47
2220	4600,91	-2578,76
2221	4610,70	-2604,79
2222	4636,41	-2618,51
2223	4630,60	-2641,51
2224	4643,53	-2644,20
1	4731,65	-2634,21

№ точки	Координата X	Координата Y
Вырез 1		
2225	5665,97	-1377,98
2226	5660,40	-1364,81
2227	5658,93	-1361,54
2228	5656,34	-1355,49
2229	5653,29	-1346,45
2230	5651,08	-1327,47
2231	5654,40	-1316,54
2232	5657,09	-1314,74
2233	5652,50	-1263,38
2234	5675,44	-1254,46
2235	5701,22	-1245,28
2236	5710,29	-1241,08
2237	5721,84	-1231,61
2238	5736,21	-1222,38
2239	5737,20	-1221,74
2240	5738,63	-1220,83
2241	5751,63	-1202,59
2242	5755,64	-1199,55
2243	5769,11	-1192,99
2244	5782,57	-1186,43
2245	5788,41	-1184,26
2246	5794,24	-1182,10
2247	5805,45	-1176,69
2248	5810,38	-1175,72
2249	5842,72	-1174,78
2250	5865,03	-1176,48
2251	5872,12	-1220,02
2252	5866,09	-1231,08
2253	5875,83	-1259,51
2254	5861,53	-1279,26
2255	5863,27	-1282,78
2256	5856,85	-1285,52
2257	5854,02	-1286,88
2258	5847,99	-1289,54
2259	5841,98	-1292,23
2260	5835,97	-1294,94
2261	5829,98	-1297,67
2262	5824,00	-1300,44
2263	5818,04	-1303,23
2264	5812,08	-1306,04
2265	5806,14	-1308,88
2266	5800,21	-1311,75

№ точки	Координата X	Координата Y
2267	5794,29	-1314,64
2268	5788,38	-1317,56
2269	5782,49	-1320,50
2270	5776,60	-1323,47
2271	5770,74	-1326,46
2272	5764,88	-1329,48
2273	5759,04	-1332,52
2274	5753,21	-1335,59
2275	5747,39	-1338,68
2276	5741,59	-1341,80
2277	5735,80	-1344,94
2278	5730,03	-1348,11
2279	5724,26	-1351,30
2280	5718,52	-1354,52
2281	5712,78	-1357,76
2282	5707,06	-1361,03
2283	5701,35	-1364,32
2284	5695,66	-1367,63
2285	5689,98	-1370,97
2286	5684,32	-1374,34
2287	5678,67	-1377,73
2288	5673,69	-1380,93
2289	5668,73	-1384,17
2290	5668,21	-1384,51
2225	5665,97	-1377,98
Вырез 2		
2291	6180,37	-1329,42
2292	6180,03	-1327,36
2293	6173,15	-1314,97
2294	6165,55	-1314,16
2295	6161,10	-1308,77
2296	6158,38	-1300,86
2297	6156,84	-1298,25
2298	6151,49	-1297,61
2299	6151,43	-1289,57
2300	6151,13	-1241,71
2301	6166,44	-1241,88
2302	6166,51	-1238,96
2303	6171,94	-1238,92
2304	6171,83	-1242,44
2305	6179,86	-1243,26
2306	6179,86	-1248,42

№ точки	Координата X	Координата Y
2307	6187,77	-1249,28
2308	6186,57	-1329,93
2291	6180,37	-1329,42
Вырез 3		
2309	5936,93	170,95
2310	5933,53	172,12
2311	5922,11	176,06
2312	5923,85	179,44
2313	5928,62	188,70
2314	5955,05	240,37
2315	5991,18	221,10
2316	5965,54	171,61
2317	5960,94	162,67
2309	5936,93	170,95
Вырез 4		
2318	6378,39	1181,62
2319	6373,26	1184,76
2320	6393,66	1201,87
2321	6414,39	1183,44
2322	6427,88	1197,59
2323	6434,46	1190,68
2324	6454,87	1142,64
2325	6444,81	1131,27
2318	6378,39	1181,62
Вырез 5		
2326	5571,28	-1012,64
2327	5546,09	-980,08
2328	5537,74	-970,87
2329	5536,60	-969,43
2330	5526,73	-956,88
2331	5525,64	-955,47
2332	5522,07	-950,62
2333	5511,96	-936,82
2334	5506,22	-927,26
2335	5498,47	-913,28
2336	5495,67	-898,43
2337	5539,08	-883,58
2338	5558,45	-933,24
2339	5573,60	-969,62
2340	5589,08	-965,05
2341	5600,55	-992,42
2326	5571,28	-1012,64

Участок 21

№ точки	Координата X	Координата Y
1	-1593,11	-8156,14
2	-1606,20	-8144,17
3	-1620,01	-8144,01
4	-1637,36	-8138,17
5	-1647,93	-8132,49
6	-1663,63	-8120,49
7	-1665,80	-8115,26
8	-1667,70	-8111,45
9	-1672,04	-8104,08
10	-1673,39	-8101,98
11	-1696,28	-8077,28
12	-1703,16	-8063,18
13	-1703,32	-8063,18
14	-1703,32	-8062,94
15	-1718,21	-8040,13
16	-1735,72	-8004,82
17	-1756,99	-8005,86
18	-1756,99	-8005,84
19	-1757,00	-8005,73
20	-1797,44	-8007,61
21	-1798,42	-8006,92
22	-1798,70	-8007,62
23	-1796,27	-8012,73
24	-1790,52	-8021,42
25	-1779,24	-8037,74
26	-1776,32	-8040,84
27	-1770,29	-8048,45
28	-1765,56	-8055,69
29	-1757,58	-8069,49
30	-1753,96	-8075,74
31	-1751,76	-8080,03

№ точки	Координата X	Координата Y
32	-1740,70	-8095,18
33	-1731,00	-8107,16
34	-1723,07	-8117,56
35	-1717,94	-8124,50
36	-1715,98	-8126,94
37	-1714,02	-8129,38
38	-1711,24	-8132,01
39	-1707,09	-8135,14
40	-1702,16	-8137,76
41	-1697,43	-8140,04
42	-1694,06	-8142,50
43	-1689,49	-8143,72
44	-1685,12	-8145,23
45	-1678,38	-8147,51
46	-1676,08	-8148,87
47	-1673,78	-8150,22
48	-1672,16	-8152,02
49	-1671,12	-8153,73
50	-1670,50	-8155,82
51	-1670,12	-8158,05
52	-1664,90	-8168,29
53	-1659,51	-8174,78
54	-1652,48	-8178,75
55	-1637,28	-8182,86
56	-1619,12	-8186,66
57	-1596,72	-8196,35
58	-1588,85	-8194,59
59	-1586,01	-8185,82
60	-1587,43	-8171,30
1	-1593,11	-8156,14

О внесении изменений в постановление Правительства Москвы от 28 марта 2017 г. № 120-ПП

Постановление Правительства Москвы от 10 октября 2023 года № 1921-ПП

В соответствии с Градостроительным кодексом Российской Федерации, Законом города Москвы от 25 июня 2008 г. № 28 «Градостроительный кодекс города Москвы», постановлением Правительства Москвы от 7 апреля 2009 г. № 270-ПП «О создании Городской комиссии по вопросам градостроительства, землепользования и застройки при Правительстве Москвы и об утверждении положений о Городской и окружной комиссиях по вопросам градостроительства, землепользования и застройки при Правительстве Москвы» **Правительство Москвы постановляет:**

1. Внести изменения в постановление Правительства Москвы от 28 марта 2017 г. № 120-ПП «Об утверждении правил землепользования и застройки города Москвы»:

1.1. Карту градостроительного зонирования «Границы территориальных зон и виды разрешенного использования земельных участков и объектов капитального строительства. Северный административный округ города Москвы» раздела 1 книги 3 территориальной части правил землепользования и застройки приложения к постановлению дополнить изображениями территориальных зон согласно приложению 1 к настоящему постановлению.

1.2. Карту градостроительного зонирования «Границы территориальных зон, подзон территориальных зон и предельные параметры разрешенного строительства, реконструкции объектов капитального строительства. Северный административный округ города Москвы» раздела 1 книги 3 территориальной части правил землепользования и застройки приложения к постановлению дополнить изображениями территориальных зон согласно приложению 2 к настоящему постановлению.

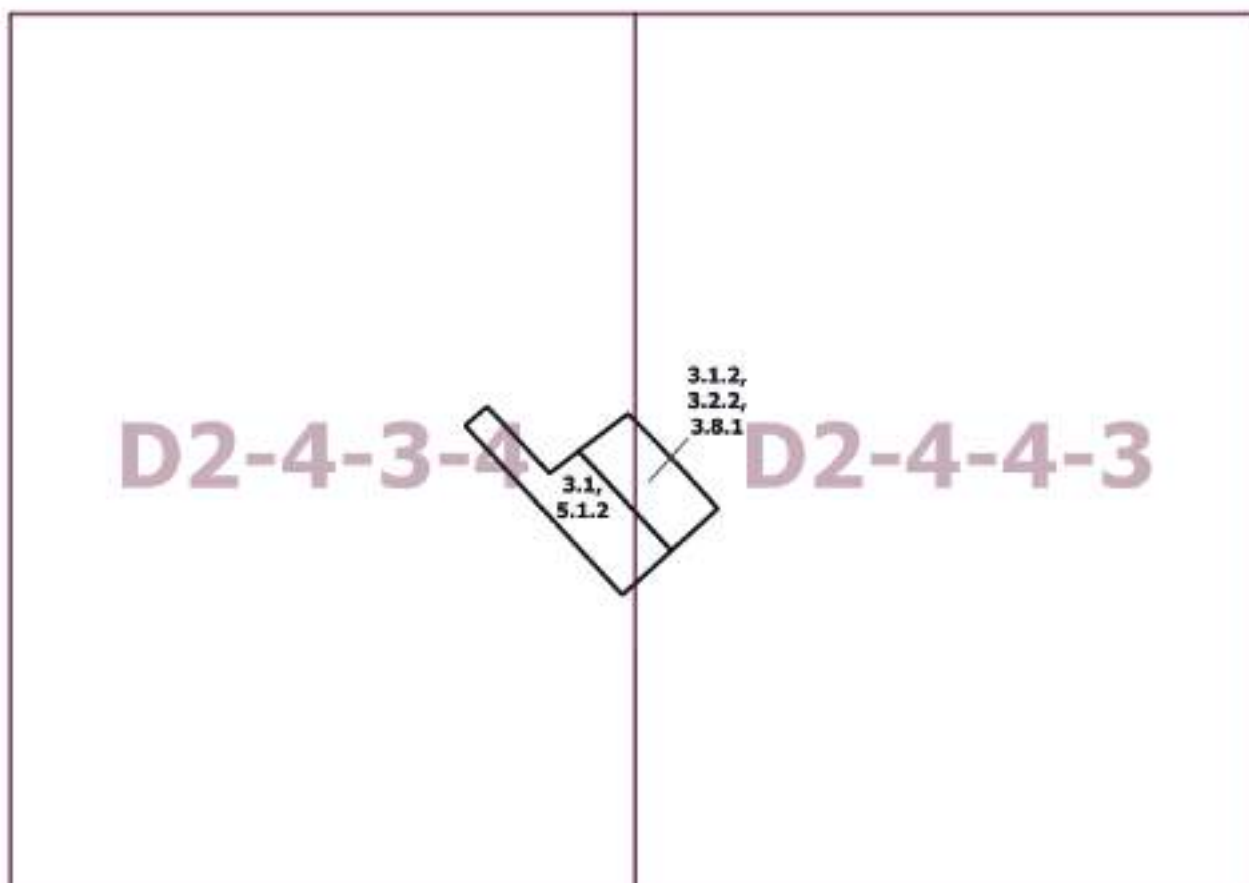
2. Контроль за выполнением настоящего постановления возложить на заместителя Мэра Москвы в Правительстве Москвы по вопросам градостроительной политики и строительства Бочкарева А.Ю.

Мэр Москвы **С.С.Собянин**

Приложение 1
к постановлению Правительства Москвы
от 10 октября 2023 г. № 1921-ПП

**Внесение изменений в приложение к постановлению Правительства Москвы
от 28 марта 2017 г. № 120-ПП**

Книга 3
Карта градостроительного зонирования
Границы территориальных зон и виды разрешенного использования
земельных участков и объектов капитального строительства
Северный административный округ города Москвы



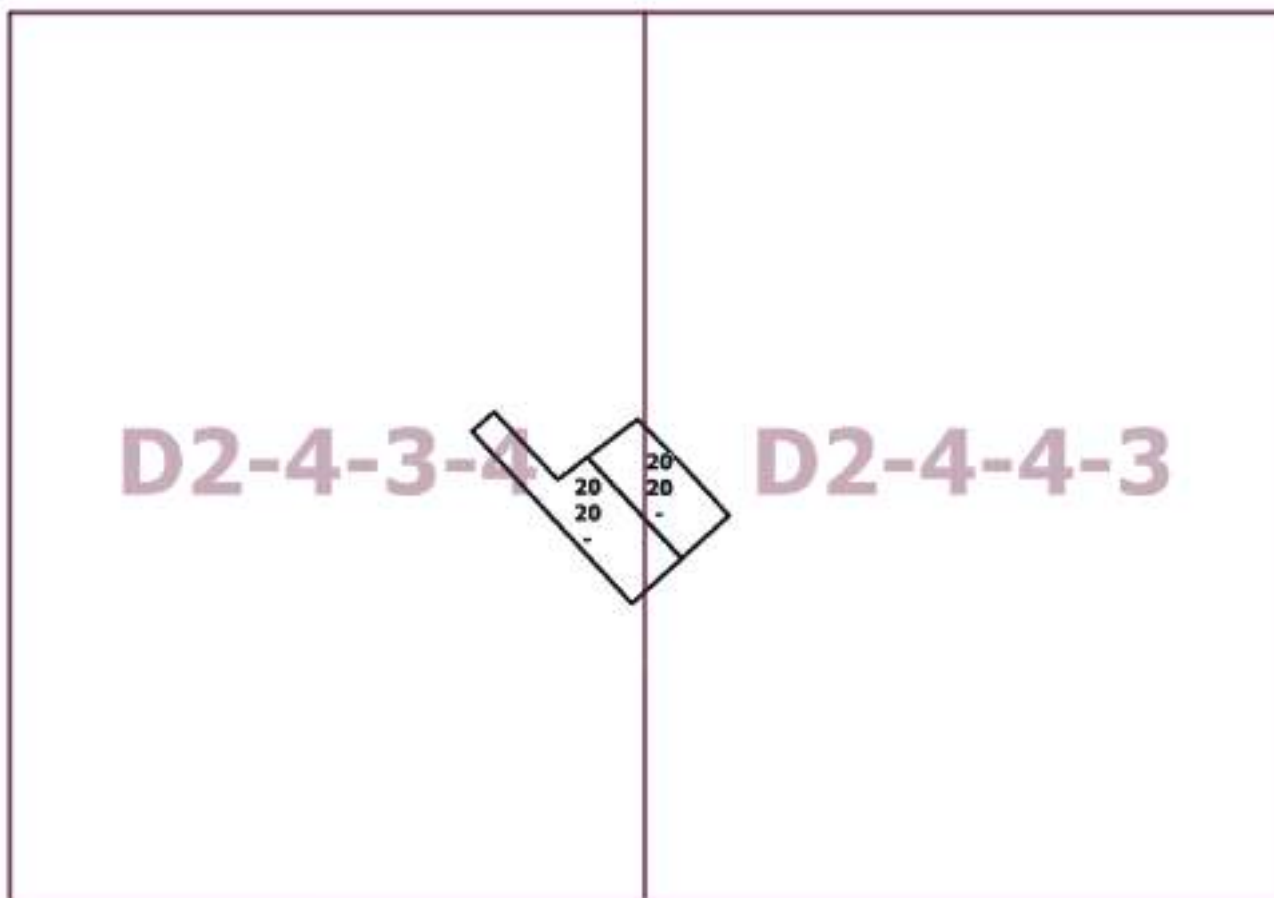
Приложение 2
к постановлению Правительства Москвы
от 10 октября 2023 г. № 1921-ПП

**Внесение изменений в приложение к постановлению Правительства Москвы
от 28 марта 2017 г. № 120-ПП**

Книга 3

Карта градостроительного зонирования

Границы территориальных зон, подзон территориальных зон и предельные параметры разрешенного строительства, реконструкции объектов капитального строительства Северный административный округ города Москвы



О внесении изменений в постановление Правительства Москвы от 28 марта 2017 г. № 120-ПП

Постановление Правительства Москвы от 10 октября 2023 года № 1922-ПП

В соответствии с Градостроительным кодексом Российской Федерации, Законом города Москвы от 25 июня 2008 г. № 28 «Градостроительный кодекс города Москвы», постановлениями Правительства Москвы от 7 апреля 2009 г. № 270-ПП «О создании Городской комиссии по вопросам градостроительства, землепользования и застройки при Правительстве Москвы и об утверждении положений о Городской и окружной комиссиях по вопросам градостроительства, землепользования и застройки при Правительстве Москвы», от 22 марта 2022 г. № 438-ПП «О реализации положений пункта 2 статьи 7 Федерального закона от 14 марта 2022 г. № 58-ФЗ «О внесении изменений в отдельные законодательные акты Российской Федерации» **Правительство Москвы постановляет:**

1. Внести изменения в постановление Правительства Москвы от 28 марта 2017 г. № 120-ПП «Об утверждении правил землепользования и застройки города Москвы»:

1.1. Карту градостроительного зонирования «Границы территориальных зон и виды разрешенного использования земельных участков и объектов капитального строительства. Поселение Марушкинское города Москвы» раздела 1 книги 12 территориальной части правил землепользования и застройки приложения к постановлению дополнить изображением территориальной зоны согласно приложению 1 к настоящему постановлению.

1.2. Карту градостроительного зонирования «Границы территориальных зон, подзон территориальных зон и предельные параметры разрешенного строительства, реконструкции объектов капитального строительства. Поселение Марушкинское города Москвы» раздела 1 книги 12 территориальной части правил землепользования и застройки приложения к постановлению дополнить изображением территориальной зоны согласно приложению 2 к настоящему постановлению.

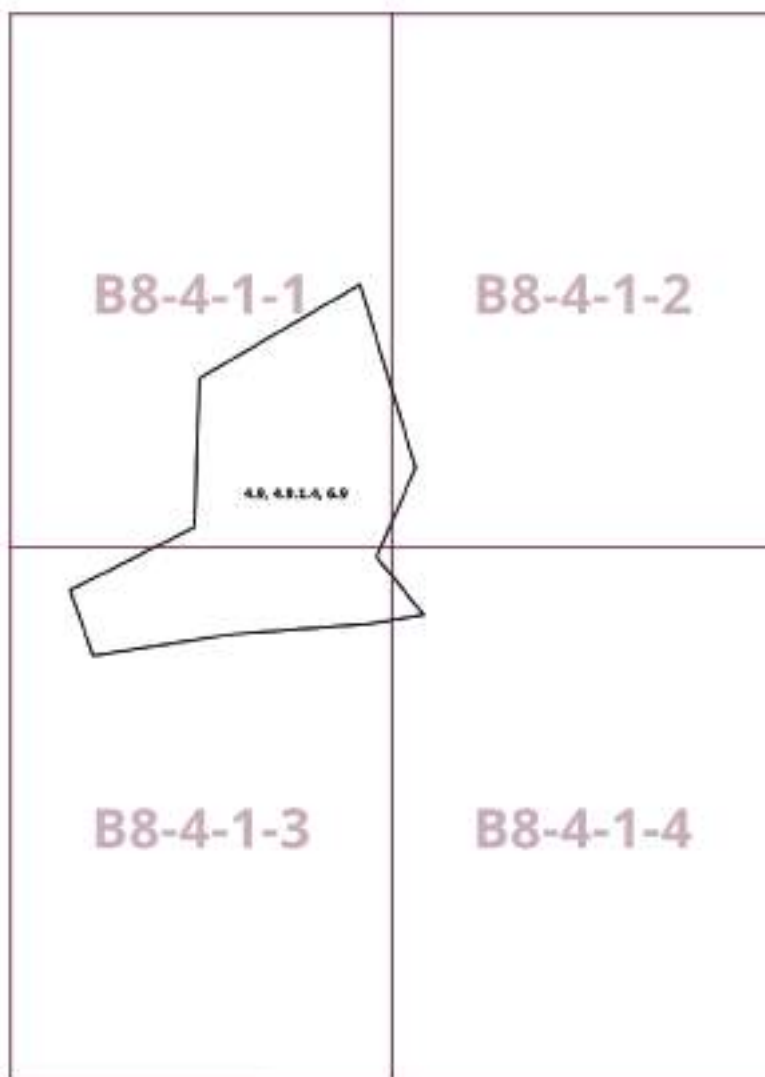
2. Контроль за выполнением настоящего постановления возложить на заместителя Мэра Москвы в Правительстве Москвы по вопросам градостроительной политики и строительства Бочкарева А.Ю.

Мэр Москвы **С.С.Собянин**

Приложение 1
к постановлению Правительства Москвы
от 10 октября 2023 г. № 1922-ПП

**Внесение изменения в приложение к постановлению Правительства Москвы
от 28 марта 2017 г. № 120-ПП**

Книга 12
Новомосковский административный округ города Москвы
Карта градостроительного зонирования
Границы территориальных зон и виды разрешенного использования
земельных участков и объектов капитального строительства
поселение Марушкинское города Москвы



Приложение 2
к постановлению Правительства Москвы
от 10 октября 2023 г. № 1922-ПП

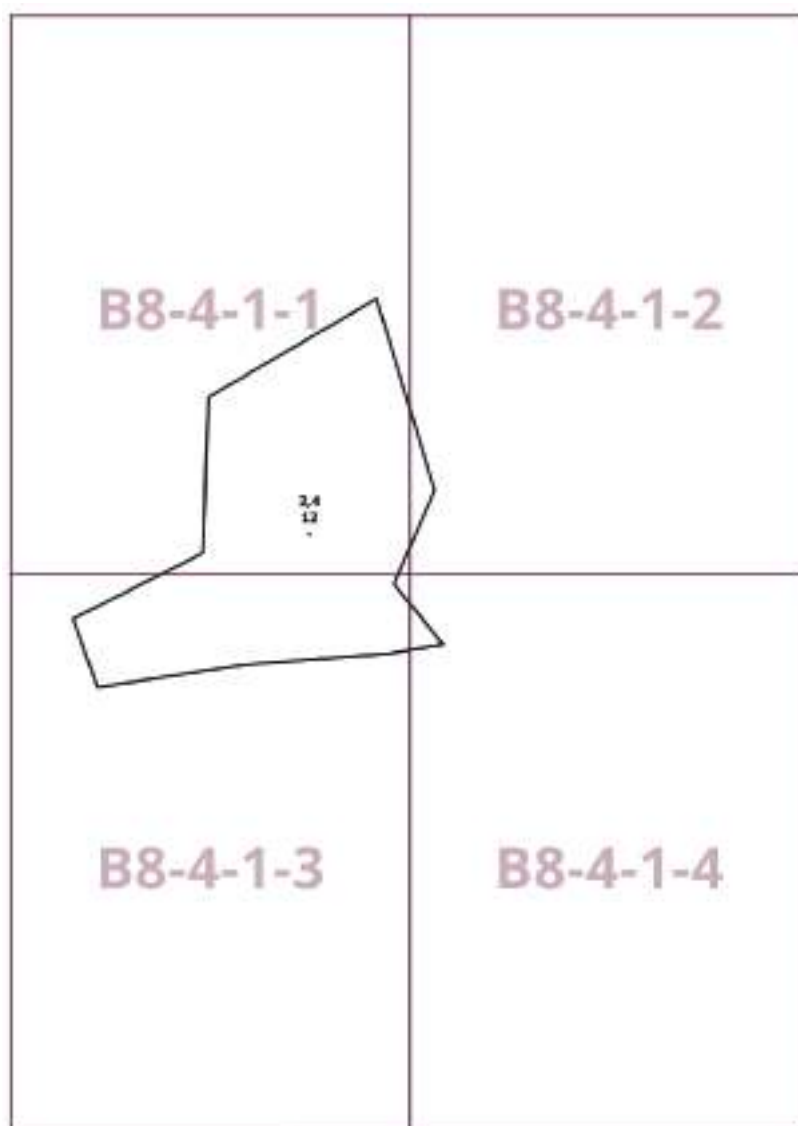
**Внесение изменения в приложение к постановлению Правительства Москвы
от 28 марта 2017 г. № 120-ПП**

Книга 12

Новомосковский административный округ города Москвы

Карта градостроительного зонирования

Границы территориальных зон, подзон территориальных зон и предельные параметры разрешенного строительства, реконструкции объектов капитального строительства поселение Марушкинское города Москвы



О внесении изменений в постановление Правительства Москвы от 28 марта 2017 г. № 120-ПП

Постановление Правительства Москвы от 10 октября 2023 года № 1923-ПП

В соответствии с Градостроительным кодексом Российской Федерации, Законом города Москвы от 25 июня 2008 г. № 28 «Градостроительный кодекс города Москвы», постановлениями Правительства Москвы от 7 апреля 2009 г. № 270-ПП «О создании Городской комиссии по вопросам градостроительства, землепользования и застройки при Правительстве Москвы и об утверждении положений о Городской и окружной комиссиях по вопросам градостроительства, землепользования и застройки при Правительстве Москвы», от 22 марта 2022 г. № 438-ПП «О реализации положений пункта 2 статьи 7 Федерального закона от 14 марта 2022 г. № 58-ФЗ «О внесении изменений в отдельные законодательные акты Российской Федерации» **Правительство Москвы постановляет:**

1. Внести изменения в постановление Правительства Москвы от 28 марта 2017 г. № 120-ПП «Об утверждении правил землепользования и застройки города Москвы»:

1.1. Изображения территориальных зон на карте градостроительного зонирования «Границы территориальных зон и виды разрешенного использования земельных участков и объектов капитального строительства. Южный административный округ города Москвы» раздела 1 книги 7 территориальной части правил землепользования и застройки приложения к постановлению изменить согласно приложению 1 к настоящему постановлению.

1.2. Подраздел «Пункт 618» раздела 2 книги 7 территориальной части правил землепользования и застройки приложения к постановлению изложить в редакции согласно приложению 2 к настоящему постановлению.

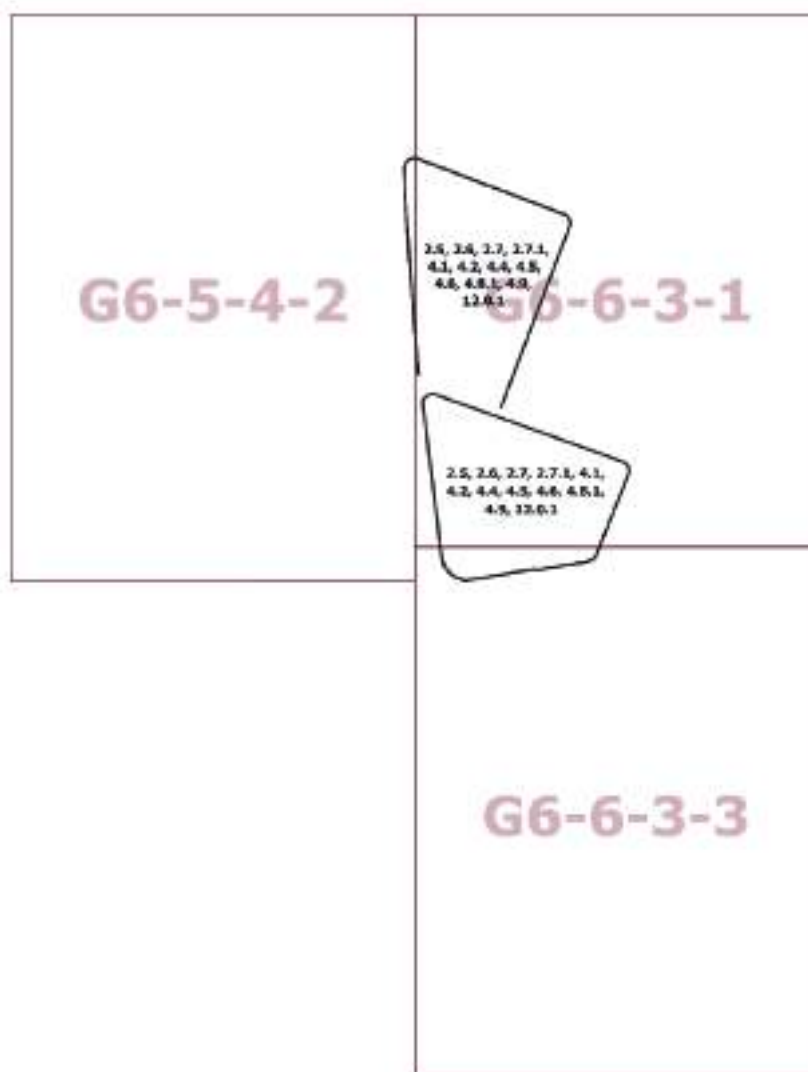
2. Контроль за выполнением настоящего постановления возложить на заместителя Мэра Москвы в Правительстве Москвы по вопросам градостроительной политики и строительства Бочкарева А.Ю.

Мэр Москвы **С.С.Собянин**

Приложение 1
к постановлению Правительства Москвы
от 10 октября 2023 г. № 1923-ПП

**Внесение изменений в приложение к постановлению Правительства Москвы
от 28 марта 2017 г. № 120-ПП**

Книга 7
Карта градостроительного зонирования
Границы территориальных зон и виды разрешенного использования
земельных участков и объектов капитального строительства
Южный административный округ города Москвы



Приложение 2
к постановлению Правительства Москвы
от 10 октября 2023 г. № 1923-ПП

**Внесение изменения в приложение к постановлению Правительства Москвы
от 28 марта 2017 г. № 120-ПП**

Книга 7
Южный административный округ города Москвы

Пункт 618

Территориальная зона	126223206.007
Основные виды разрешенного использования	<p>2.5. Среднеэтажная жилая застройка. 2.6. Многоэтажная жилая застройка (высотная застройка). 2.7. Обслуживание жилой застройки. 2.7.1. Хранение автотранспорта. 4.1. Деловое управление. 4.2. Объекты торговли (торговые центры, торгово-развлекательные центры (комплексы)). 4.4. Магазины. 4.5. Банковская и страховая деятельность. 4.6. Общественное питание. 4.8.1. Развлекательные мероприятия. 4.9. Служебные гаражи. 12.0.1. Улично-дорожная сеть</p>
Условно разрешенные виды использования	
Вспомогательные виды	
Максимальный процент застройки (%)	Не установлен
Высота застройки (м)	150
Плотность застройки (тыс.кв.м/га)	90,3
Минимальные и (или) максимальные размеры земельных участков (га)	
Иные показатели	<p>Суммарная поэтажная площадь объекта в габаритах наружных стен – 149 460 кв.м, в том числе: – жилая – 118 220 кв.м; – нежилая – 31 240 кв.м</p>

О внесении изменения в постановление Правительства Москвы от 28 марта 2017 г. № 120-ПП

Постановление Правительства Москвы от 10 октября 2023 года № 1924-ПП

В соответствии с Градостроительным кодексом Российской Федерации, Законом города Москвы от 25 июня 2008 г. № 28 «Градостроительный кодекс города Москвы», постановлениями Правительства Москвы от 7 апреля 2009 г. № 270-ПП «О создании Городской комиссии по вопросам градостроительства, землепользования и застройки при Правительстве Москвы и об утверждении положений о Городской и окружной комиссиях по вопросам градостроительства, землепользования и застройки при Правительстве Москвы», от 22 марта 2022 г. № 438-ПП «О реализации положений пункта 2 статьи 7 Федерального закона от 14 марта 2022 г. № 58-ФЗ «О внесении изменений в отдельные законодательные акты Российской Федерации» **Правительство Москвы постановляет:**

1. Внести изменение в постановление Правительства Москвы от 28 марта 2017 г. № 120-ПП «Об утверждении правил землепользования и застройки города Москвы», изменив изображение территориальной зоны на карте градостроительного зонирования «Границы территориальных зон и виды разрешенного использования земельных участков и объектов капитального строительства. Северо-Западный административный округ города Москвы» раздела 1 книги 10 территориальной части правил землепользования и застройки приложения к постановлению согласно приложению к настоящему постановлению.

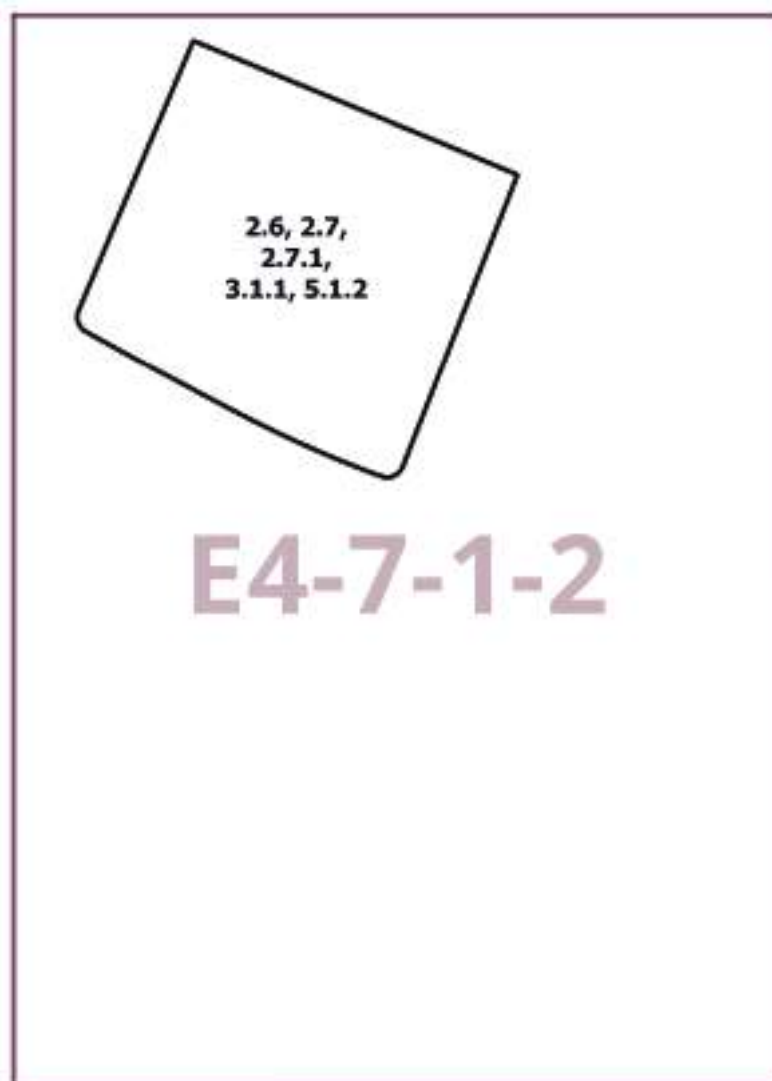
2. Контроль за выполнением настоящего постановления возложить на заместителя Мэра Москвы в Правительстве Москвы по вопросам градостроительной политики и строительства Бочкарева А.Ю.

Мэр Москвы **С.С.Собянин**

Приложение
к постановлению Правительства Москвы
от 10 октября 2023 г. № 1924-ПП

**Внесение изменения в приложение к постановлению Правительства Москвы
от 28 марта 2017 г. № 120-ПП**

Книга 10
Карта градостроительного зонирования
Границы территориальных зон и виды разрешенного использования
земельных участков и объектов капитального строительства
Северо-Западный административный округ города Москвы



О внесении изменений в постановление Правительства Москвы от 28 марта 2017 г. № 120-ПП

Постановление Правительства Москвы от 10 октября 2023 года № 1925-ПП

В соответствии с Градостроительным кодексом Российской Федерации, Законом города Москвы от 25 июня 2008 г. № 28 «Градостроительный кодекс города Москвы», постановлениями Правительства Москвы от 7 апреля 2009 г. № 270-ПП «О создании Городской комиссии по вопросам градостроительства, землепользования и застройки при Правительстве Москвы и об утверждении положений о Городской и окружной комиссиях по вопросам градостроительства, землепользования и застройки при Правительстве Москвы», от 22 марта 2022 г. № 438-ПП «О реализации положений пункта 2 статьи 7 Федерального закона от 14 марта 2022 г. № 58-ФЗ «О внесении изменений в отдельные законодательные акты Российской Федерации» **Правительство Москвы постановляет:**

1. Внести изменения в постановление Правительства Москвы от 28 марта 2017 г. № 120-ПП «Об утверждении правил землепользования и застройки города Москвы»:

1.1. Карту градостроительного зонирования «Границы территориальных зон и виды разрешенного использования земельных участков и объектов капитального строительства. Зеленоградский административный округ города Москвы» раздела 1 книги 11 территориальной части правил землепользования и застройки приложения к постановлению дополнить изображением территориальной зоны согласно приложению 1 к настоящему постановлению.

1.2. Карту градостроительного зонирования «Границы территориальных зон, подзон территориальных зон и предельные параметры разрешенного строительства, реконструкции объектов капитального строительства. Зеленоградский административный округ города Москвы» раздела 1 книги 11 территориальной части правил землепользования и застройки приложения к постановлению дополнить изображением территориальной зоны согласно приложению 2 к настоящему постановлению.

1.3. Изображение территории на карте градостроительного зонирования «Территории, в границах которых предусматривается осуществление деятельности по комплексному развитию территории» раздела 1 книги 14 территориальной части правил землепользования и застройки приложения к постановлению изменить согласно приложению 3 к настоящему постановлению.

2. Контроль за выполнением настоящего постановления возложить на заместителя Мэра Москвы в Правительстве Москвы по вопросам градостроительной политики и строительства Бочкарева А.Ю.

Мэр Москвы **С.С.Собянин**

Приложение 1
к постановлению Правительства Москвы
от 10 октября 2023 г. № 1925-ПП

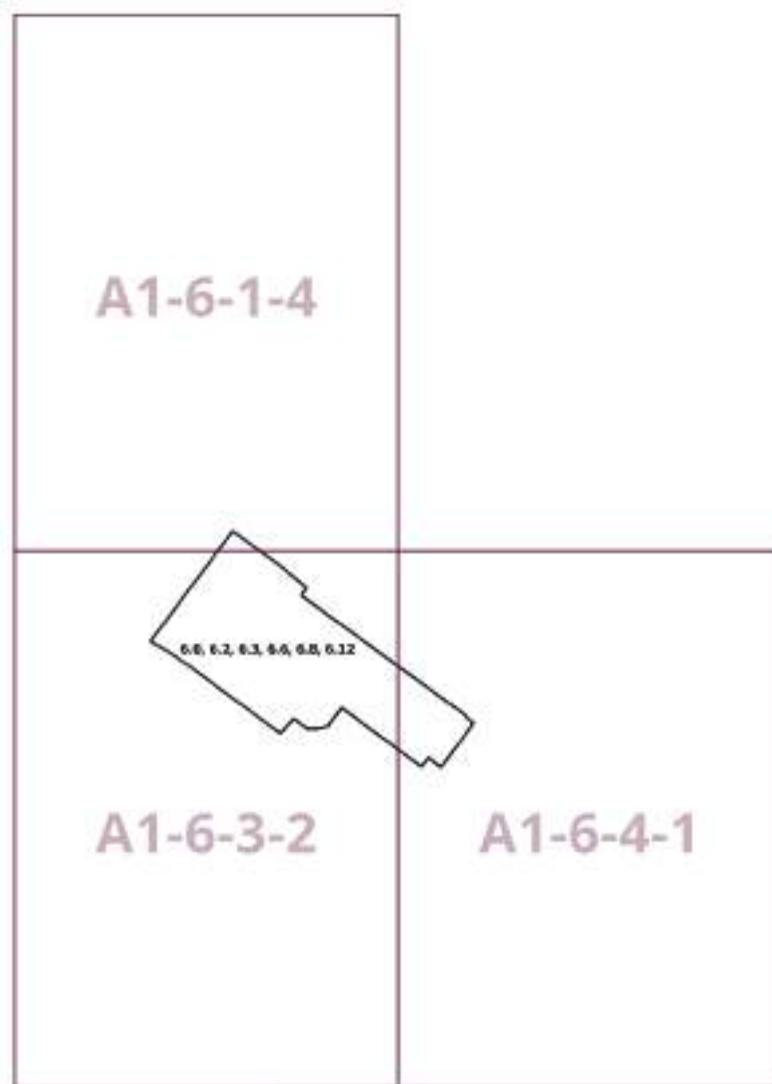
**Внесение изменения в приложение к постановлению Правительства Москвы
от 28 марта 2017 г. № 120-ПП**

Книга 11

Карта градостроительного зонирования

Границы территориальных зон и виды разрешенного использования
земельных участков и объектов капитального строительства

Зеленоградский административный округ города Москвы



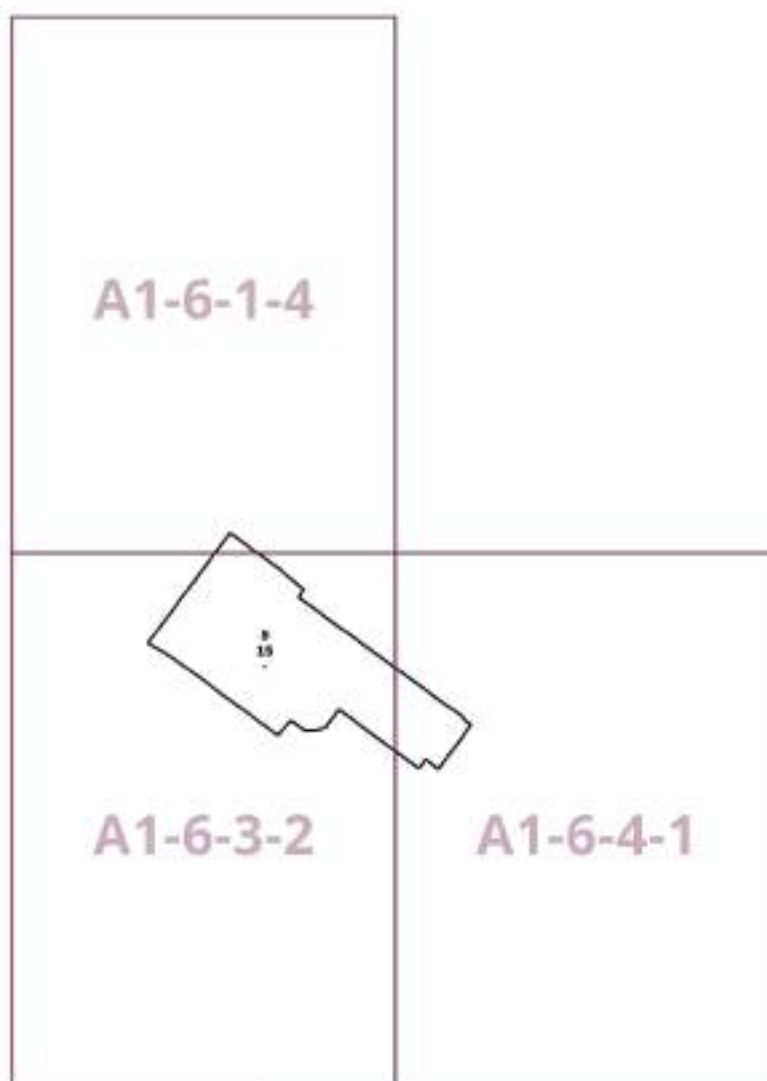
Приложение 2
к постановлению Правительства Москвы
от 10 октября 2023 г. № 1925-ПП

**Внесение изменения в приложение к постановлению Правительства Москвы
от 28 марта 2017 г. № 120-ПП**

Книга 11

Карта градостроительного зонирования

Границы территориальных зон, подзон территориальных зон и предельные параметры разрешенного строительства, реконструкции объектов капитального строительства
Зеленоградский административный округ города Москвы



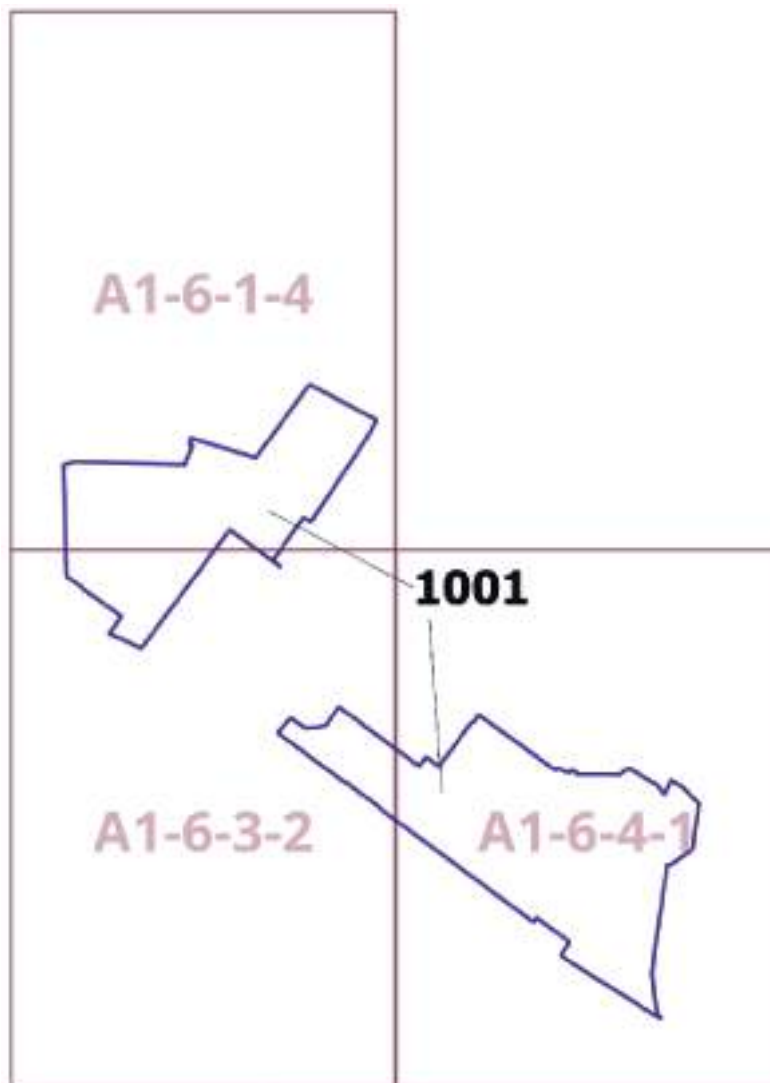
Приложение 3
к постановлению Правительства Москвы
от 10 октября 2023 г. № 1925-ПП

**Внесение изменения в приложение к постановлению Правительства Москвы
от 28 марта 2017 г. № 120-ПП**

Книга 14

Карта градостроительного зонирования

Территории, в границах которых предусматривается осуществление
деятельности по комплексному развитию территории



О внесении изменений в постановление Правительства Москвы от 28 марта 2017 г. № 120-ПП

Постановление Правительства Москвы от 10 октября 2023 года № 1926-ПП

В соответствии с Градостроительным кодексом Российской Федерации, Законом города Москвы от 25 июня 2008 г. № 28 «Градостроительный кодекс города Москвы», постановлениями Правительства Москвы от 7 апреля 2009 г. № 270-ПП «О создании Городской комиссии по вопросам градостроительства, землепользования и застройки при Правительстве Москвы и об утверждении положений о Городской и окружной комиссиях по вопросам градостроительства, землепользования и застройки при Правительстве Москвы», от 22 марта 2022 г. № 438-ПП «О реализации положений пункта 2 статьи 7 Федерального закона от 14 марта 2022 г. № 58-ФЗ «О внесении изменений в отдельные законодательные акты Российской Федерации» **Правительство Москвы постановляет:**

1. Внести изменения в постановление Правительства Москвы от 28 марта 2017 г. № 120-ПП «Об утверждении правил землепользования и застройки города Москвы»:

1.1. Карту градостроительного зонирования «Границы территориальных зон и виды разрешенного использования земельных участков и объектов капитального строительства. Поселение Щаповское города Москвы» раздела 1 книги 13 территориальной части правил землепользования и застройки приложения к постановлению дополнить изображениями территориальных зон согласно приложению 1 к настоящему постановлению.

1.2. Карту градостроительного зонирования «Границы территориальных зон, подзон территориальных зон и предельные параметры разрешенного строительства, реконструкции объектов капитального строительства. Поселение Щаповское города Москвы» раздела 1 книги 13 территориальной части правил землепользования и застройки приложения к постановлению дополнить изображениями территориальных зон согласно приложению 2 к настоящему постановлению.

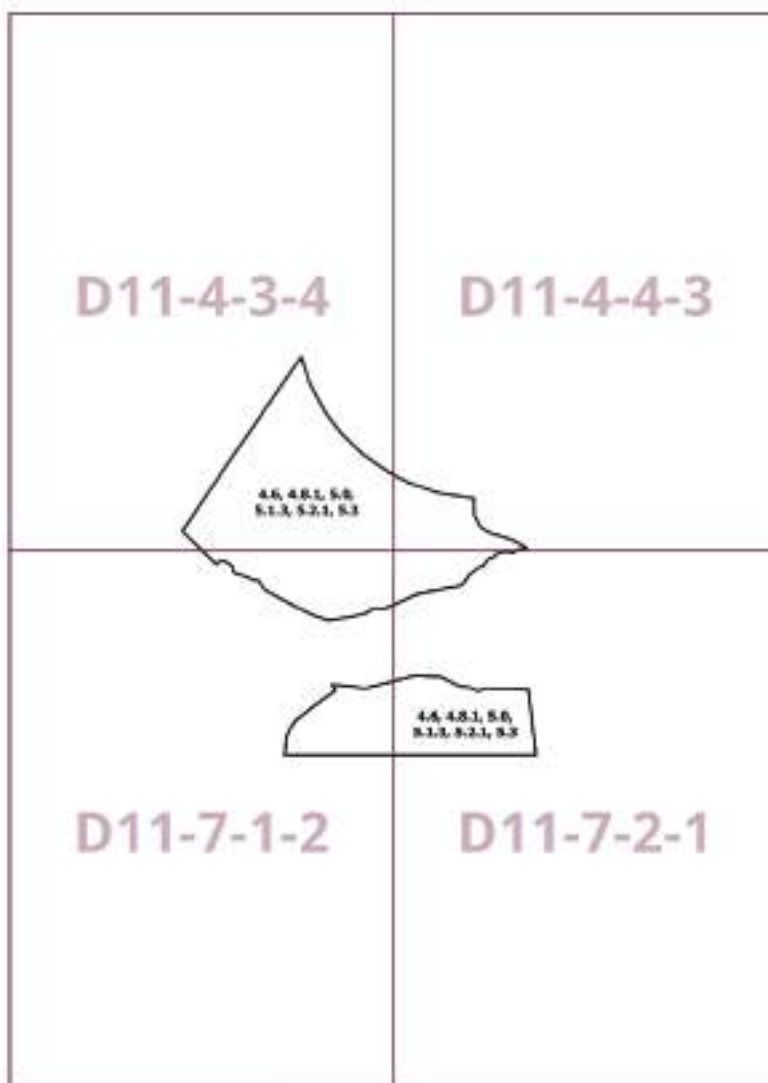
2. Контроль за выполнением настоящего постановления возложить на заместителя Мэра Москвы в Правительстве Москвы по вопросам градостроительной политики и строительства Бочкарева А.Ю.

Мэр Москвы **С.С.Собянин**

Приложение 1
к постановлению Правительства Москвы
от 10 октября 2023 г. № 1926-ПП

**Внесение изменений в приложение к постановлению Правительства Москвы
от 28 марта 2017 г. № 120-ПП**

Книга 13
Троицкий административный округ города Москвы
Карта градостроительного зонирования
Границы территориальных зон и виды разрешенного использования
земельных участков и объектов капитального строительства
поселение Щаповское города Москвы



Приложение 2
к постановлению Правительства Москвы
от 10 октября 2023 г. № 1926-ПП

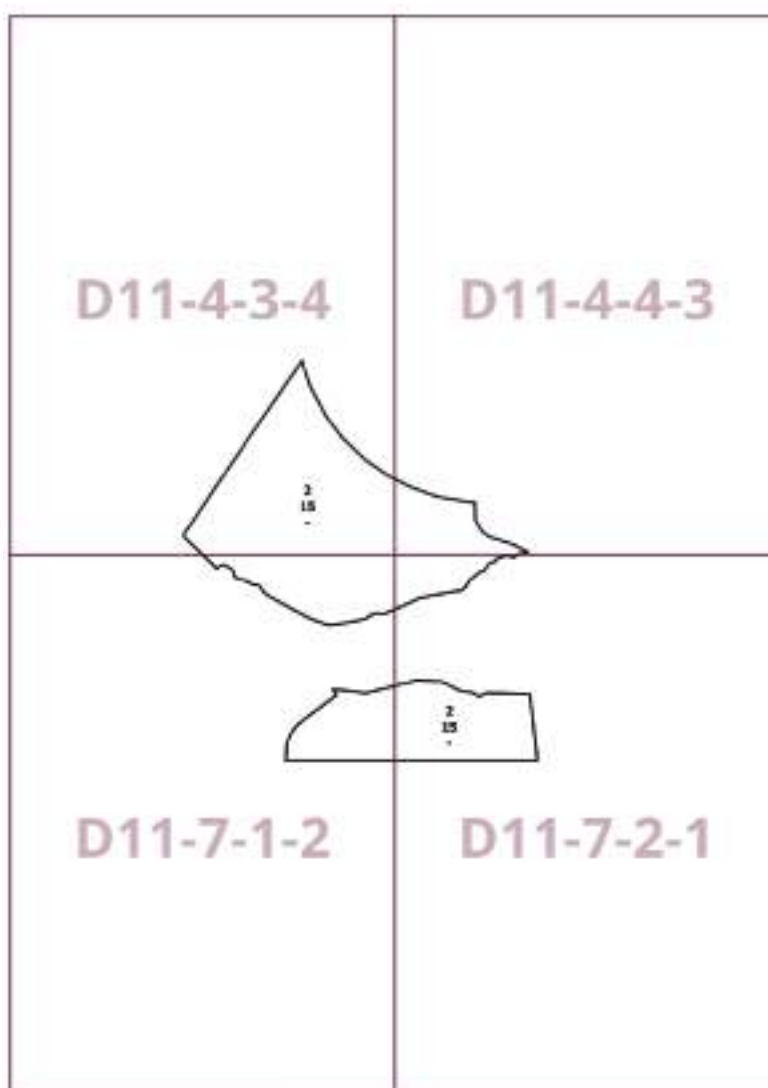
**Внесение изменений в приложение к постановлению Правительства Москвы
от 28 марта 2017 г. № 120-ПП**

Книга 13

Троицкий административный округ города Москвы

Карта градостроительного зонирования

Границы территориальных зон, подзон территориальных зон и предельные параметры
разрешенного строительства, реконструкции объектов капитального строительства
поселение Щаповское города Москвы



О внесении изменения в постановление Правительства Москвы от 28 марта 2017 г. № 120-ПП

Постановление Правительства Москвы от 10 октября 2023 года № 1927-ПП

В соответствии с Градостроительным кодексом Российской Федерации, Законом города Москвы от 25 июня 2008 г. № 28 «Градостроительный кодекс города Москвы», постановлениями Правительства Москвы от 7 апреля 2009 г. № 270-ПП «О создании Городской комиссии по вопросам градостроительства, землепользования и застройки при Правительстве Москвы и об утверждении положений о Городской и окружной комиссиях по вопросам градостроительства, землепользования и застройки при Правительстве Москвы», от 22 марта 2022 г. № 438-ПП «О реализации положений пункта 2 статьи 7 Федерального закона от 14 марта 2022 г. № 58-ФЗ «О внесении изменений в отдельные законодательные акты Российской Федерации» **Правительство Москвы постановляет:**

1. Внести изменение в постановление Правительства Москвы от 28 марта 2017 г. № 120-ПП «Об утверждении правил землепользования и застройки города Москвы», изменив изображение территориальной зоны на карте градостроительного зонирования «Границы территориальных зон, подзон территориальных зон и предельные параметры разрешенного строительства, реконструкции объектов капитального строительства. Западный административный округ города Москвы» раздела 1 книги 9 территориальной части правил землепользования и застройки приложения к постановлению согласно приложению к настоящему постановлению.

2. Контроль за выполнением настоящего постановления возложить на заместителя Мэра Москвы в Правительстве Москвы по вопросам градостроительной политики и строительства Бочкарева А.Ю.

Мэр Москвы **С.С.Собянин**

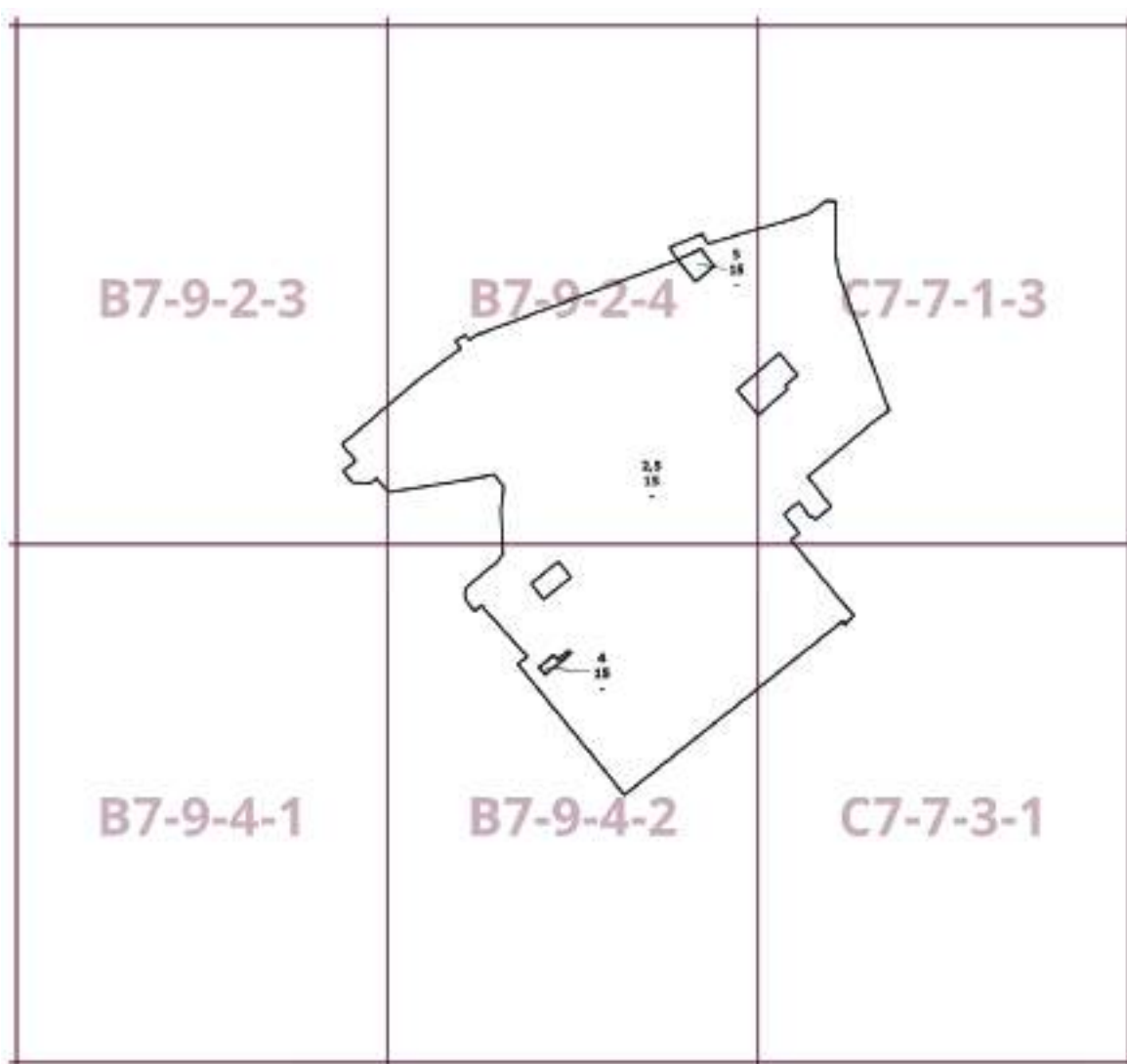
Приложение
к постановлению Правительства Москвы
от 10 октября 2023 г. № 1927-ПП

**Внесение изменения в приложение к постановлению Правительства Москвы
от 28 марта 2017 г. № 120-ПП**

Книга 9

Карта градостроительного зонирования

Границы территориальных зон, подзон территориальных зон и предельные параметры
разрешенного строительства, реконструкции объектов капитального строительства
Западный административный округ города Москвы



О внесении изменений в постановление Правительства Москвы от 28 марта 2017 г. № 120-ПП

Постановление Правительства Москвы от 11 октября 2023 года № 1940-ПП

В соответствии с Градостроительным кодексом Российской Федерации, Законом города Москвы от 25 июня 2008 г. № 28 «Градостроительный кодекс города Москвы», постановлениями Правительства Москвы от 7 апреля 2009 г. № 270-ПП «О создании Городской комиссии по вопросам градостроительства, землепользования и застройки при Правительстве Москвы и об утверждении положений о Городской и окружной комиссиях по вопросам градостроительства, землепользования и застройки при Правительстве Москвы», от 22 марта 2022 г. № 438-ПП «О реализации положений пункта 2 статьи 7 Федерального закона от 14 марта 2022 г. № 58-ФЗ «О внесении изменений в отдельные законодательные акты Российской Федерации» **Правительство Москвы постановляет:**

1. Внести изменения в постановление Правительства Москвы от 28 марта 2017 г. № 120-ПП «Об утверждении правил землепользования и застройки города Москвы»:

1.1. Карту градостроительного зонирования «Границы территориальных зон и виды разрешенного использования земельных участков и объектов капитального строительства. Поселение Московский города Москвы» раздела 1 книги 12 территориальной части правил землепользования и застройки приложения к постановлению дополнить изображением территориальной зоны согласно приложению 1 к настоящему постановлению.

1.2. Карту градостроительного зонирования «Границы территориальных зон, подзон территориальных зон и предельные параметры разрешенного строительства, реконструкции объектов капитального строительства. Поселение Московский города Москвы» раздела 1 книги 12 территориальной части правил землепользования и застройки приложения к постановлению дополнить изображением территориальной зоны согласно приложению 2 к настоящему постановлению.

2. Контроль за выполнением настоящего постановления возложить на заместителя Мэра Москвы в Правительстве Москвы по вопросам градостроительной политики и строительства Бочкарева А.Ю.

Мэр Москвы **С.С.Собянин**

Приложение 1
к постановлению Правительства Москвы
от 11 октября 2023 г. № 1940-ПП

Внесение изменения в приложение к постановлению Правительства Москвы
от 28 марта 2017 г. № 120-ПП

Книга 12
Новомосковский административный округ города Москвы
Карта градостроительного зонирования
Границы территориальных зон и виды разрешенного использования
земельных участков и объектов капитального строительства
поселение Московский города Москвы



Приложение 2
к постановлению Правительства Москвы
от 11 октября 2023 г. № 1940-ПП

**Внесение изменения в приложение к постановлению Правительства Москвы
от 28 марта 2017 г. № 120-ПП**

Книга 12

Новомосковский административный округ города Москвы

Карта градостроительного зонирования

Границы территориальных зон, подзон территориальных зон и предельные параметры
разрешенного строительства, реконструкции объектов капитального строительства
поселение Московский города Москвы



О внесении изменений в постановление Правительства Москвы от 28 марта 2017 г. № 120-ПП

Постановление Правительства Москвы от 11 октября 2023 года № 1941-ПП

В соответствии с Градостроительным кодексом Российской Федерации, Законом города Москвы от 25 июня 2008 г. № 28 «Градостроительный кодекс города Москвы», постановлениями Правительства Москвы от 7 апреля 2009 г. № 270-ПП «О создании Городской комиссии по вопросам градостроительства, землепользования и застройки при Правительстве Москвы и об утверждении положений о Городской и окружной комиссиях по вопросам градостроительства, землепользования и застройки при Правительстве Москвы», от 22 марта 2022 г. № 438-ПП «О реализации положений пункта 2 статьи 7 Федерального закона от 14 марта 2022 г. № 58-ФЗ «О внесении изменений в отдельные законодательные акты Российской Федерации» **Правительство Москвы постановляет:**

1. Внести изменения в постановление Правительства Москвы от 28 марта 2017 г. № 120-ПП «Об утверждении правил землепользования и застройки города Москвы»:

1.1. Карту градостроительного зонирования «Границы территориальных зон и виды разрешенного использования земельных участков и объектов капитального строительства. Поселение Московский города Москвы» раздела 1 книги 12 территориальной части правил землепользования и застройки приложения к постановлению дополнить изображением территориальной зоны согласно приложению 1 к настоящему постановлению.

1.2. Карту градостроительного зонирования «Границы территориальных зон и виды разрешенного использования земельных участков и объектов капитального строительства. Поселение Филимонковское города Москвы» раздела 1 книги 12 территориальной части правил землепользования и застройки приложения к постановлению дополнить изображением территориальной зоны согласно приложению 2 к настоящему постановлению.

1.3. Карту градостроительного зонирования «Границы территориальных зон, подзон территориальных зон и предельные параметры разрешенного строительства, реконструкции объектов капитального строительства. Поселение Московский города Москвы» раздела 1 книги 12 территориальной части правил землепользования и застройки приложения к постановлению дополнить изображением территориальной зоны согласно приложению 3 к настоящему постановлению.

1.4. Карту градостроительного зонирования «Границы территориальных зон, подзон территориальных зон и предельные параметры разрешенного строительства, реконструкции объектов капитального строительства. Поселение Филимонковское города Москвы» раздела 1 книги 12 территориальной части правил землепользования и застройки приложения к постановлению дополнить изображением территориальной зоны согласно приложению 4 к настоящему постановлению.

2. Контроль за выполнением настоящего постановления возложить на заместителя Мэра Москвы в Правительстве Москвы по вопросам градостроительной политики и строительства Бочкарева А.Ю.

Мэр Москвы **С.С.Собянин**

Приложение 1
к постановлению Правительства Москвы
от 11 октября 2023 г. № 1941-ПП

**Внесение изменения в приложение к постановлению Правительства Москвы
от 28 марта 2017 г. № 120-ПП**

Книга 12

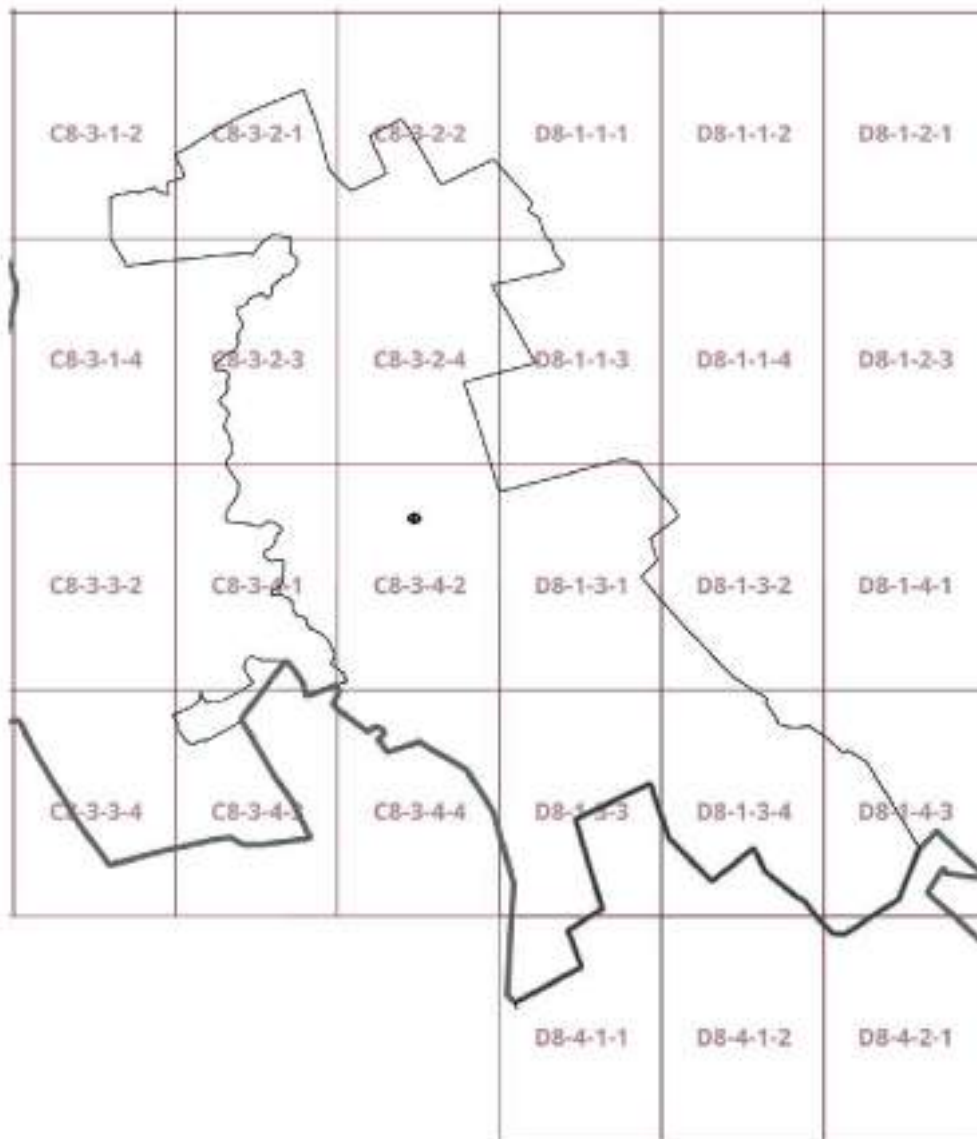
Новомосковский административный округ города Москвы

Карта градостроительного зонирования

Границы территориальных зон и виды разрешенного использования

земельных участков и объектов капитального строительства

поселение Московский город Москвы



Приложение 2
к постановлению Правительства Москвы
от 11 октября 2023 г. № 1941-ПП

**Внесение изменения в приложение к постановлению Правительства Москвы
от 28 марта 2017 г. № 120-ПП**

Книга 12

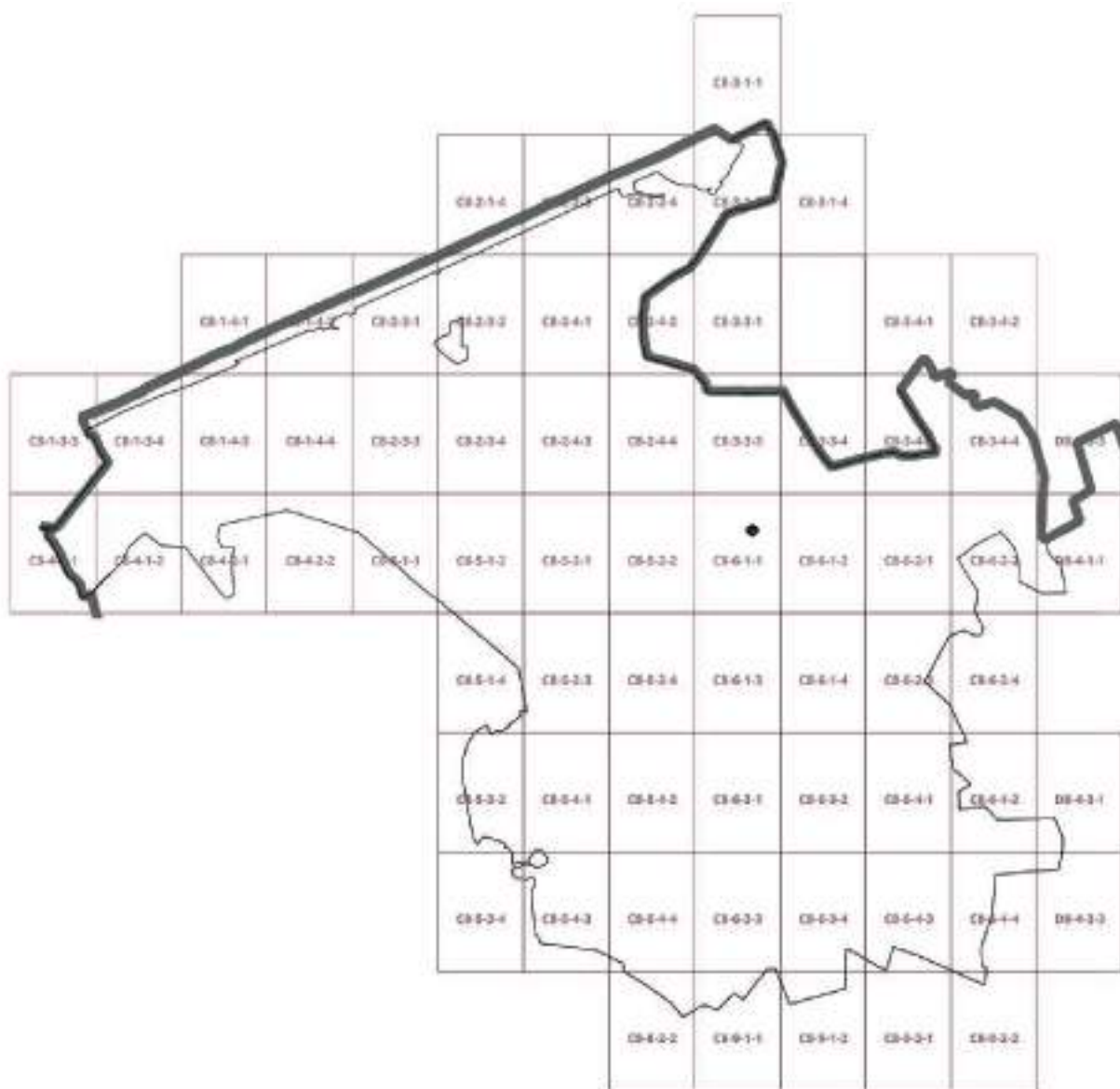
Новомосковский административный округ города Москвы

Карта градостроительного зонирования

Границы территориальных зон и виды разрешенного использования

земельных участков и объектов капитального строительства

поселение Филимонковское города Москвы



Приложение 3
к постановлению Правительства Москвы
от 11 октября 2023 г. № 1941-ПП

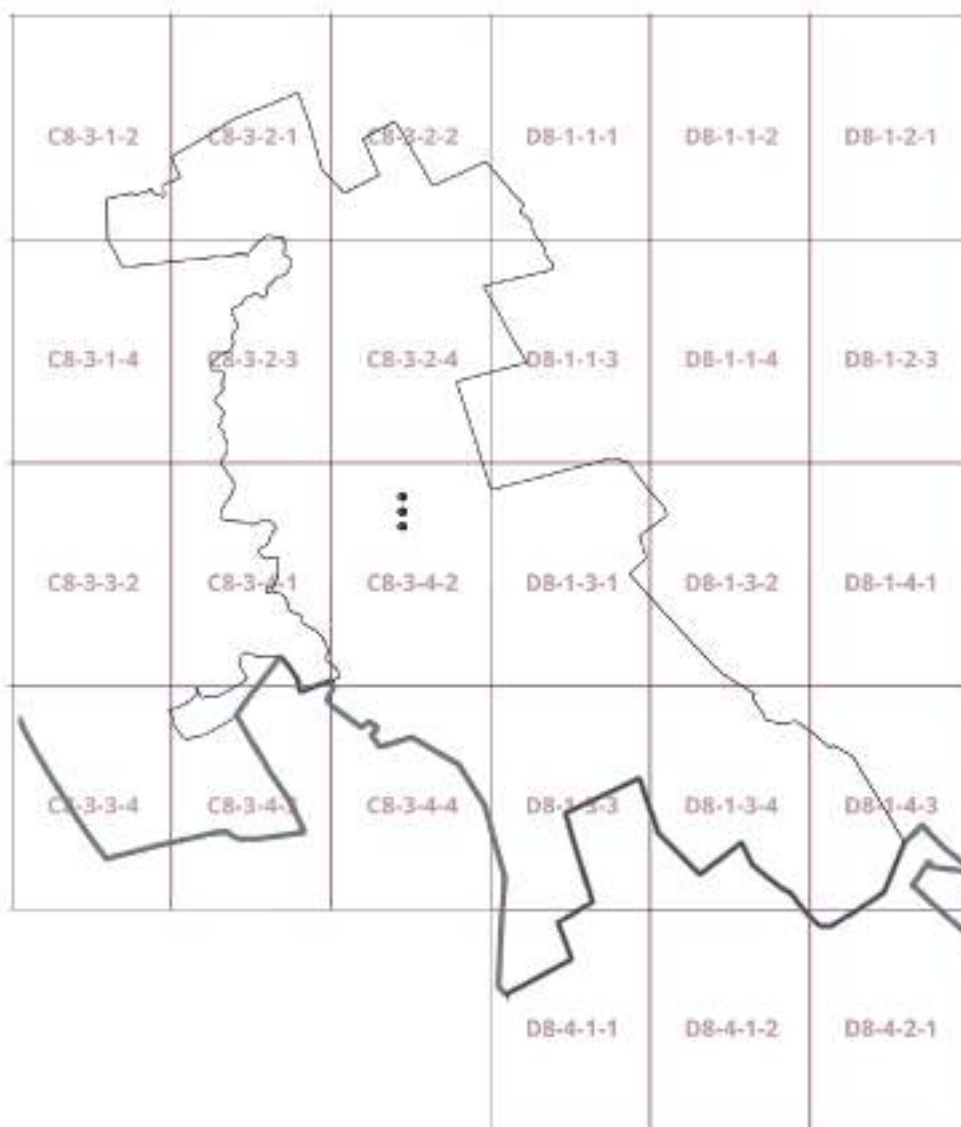
**Внесение изменения в приложение к постановлению Правительства Москвы
от 28 марта 2017 г. № 120-ПП**

Книга 12

Новомосковский административный округ города Москвы

Карта градостроительного зонирования

Границы территориальных зон, подзон территориальных зон и предельные параметры разрешенного строительства, реконструкции объектов капитального строительства поселения Московский город Москвы



О внесении изменения в постановление Правительства Москвы от 28 марта 2017 г. № 120-ПП

Постановление Правительства Москвы от 11 октября 2023 года № 1942-ПП

В соответствии с Градостроительным кодексом Российской Федерации, Законом города Москвы от 25 июня 2008 г. № 28 «Градостроительный кодекс города Москвы», постановлениями Правительства Москвы от 7 апреля 2009 г. № 270-ПП «О создании Городской комиссии по вопросам градостроительства, землепользования и застройки при Правительстве Москвы и об утверждении положений о Городской и окружной комиссиях по вопросам градостроительства, землепользования и застройки при Правительстве Москвы», от 22 марта 2022 г. № 438-ПП «О реализации положений пункта 2 статьи 7 Федерального закона от 14 марта 2022 г. № 58-ФЗ «О внесении изменений в отдельные законодательные акты Российской Федерации» **Правительство Москвы постановляет:**

1. Внести изменение в постановление Правительства Москвы от 28 марта 2017 г. № 120-ПП «Об утверждении правил землепользования и застройки города Москвы», изменив изображение территориальной зоны на карте градостроительного зонирования «Границы территориальных зон, подзон территориальных зон и предельные параметры разрешенного строительства, реконструкции объектов капитального строительства. Северо-Западный административный округ города Москвы» раздела 1 книги 10 территориальной части правил землепользования и застройки приложения к постановлению согласно приложению к настоящему постановлению.

2. Контроль за выполнением настоящего постановления возложить на заместителя Мэра Москвы в Правительстве Москвы по вопросам градостроительной политики и строительства Бочкарева А.Ю.

Мэр Москвы **С.С.Собянин**

О внесении изменений в постановление Правительства Москвы от 28 марта 2017 г. № 120-ПП

Постановление Правительства Москвы от 11 октября 2023 года № 1943-ПП

В соответствии с Градостроительным кодексом Российской Федерации, Законом города Москвы от 25 июня 2008 г. № 28 «Градостроительный кодекс города Москвы», постановлениями Правительства Москвы от 7 апреля 2009 г. № 270-ПП «О создании Городской комиссии по вопросам градостроительства, землепользования и застройки при Правительстве Москвы и об утверждении положений о Городской и окружной комиссиях по вопросам градостроительства, землепользования и застройки при Правительстве Москвы», от 22 марта 2022 г. № 438-ПП «О реализации положений пункта 2 статьи 7 Федерального закона от 14 марта 2022 г. № 58-ФЗ «О внесении изменений в отдельные законодательные акты Российской Федерации»

Правительство Москвы постановляет:

1. Внести изменения в постановление Правительства Москвы от 28 марта 2017 г. № 120-ПП «Об утверждении правил землепользования и застройки города Москвы»:

1.1. Карту градостроительного зонирования «Границы территориальных зон и виды разрешенного использования земельных участков и объектов капитального строительства. Поселение Сосенское города Москвы» раздела 1 книги 12 территориальной части правил землепользования и застройки приложения к постановлению дополнить изображением территориальной зоны согласно приложению 1 к настоящему постановлению.

1.2. Карту градостроительного зонирования «Границы территориальных зон, подзон территориальных зон и предельные параметры разрешенного строительства, реконструкции объектов капитального строительства. Поселение Сосенское города Москвы» раздела 1 книги 12 территориальной части правил землепользования и застройки приложения к постановлению дополнить изображением территориальной зоны согласно приложению 2 к настоящему постановлению.

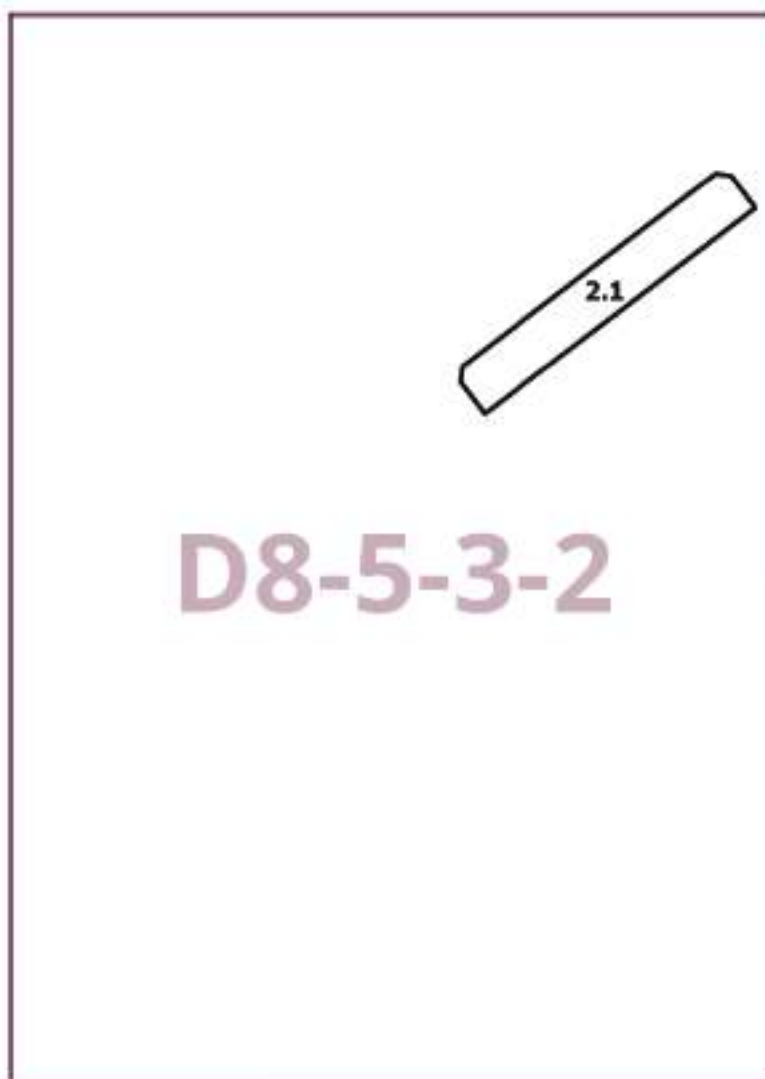
2. Контроль за выполнением настоящего постановления возложить на заместителя Мэра Москвы в Правительстве Москвы по вопросам градостроительной политики и строительства Бочкарева А.Ю.

Мэр Москвы **С.С.Собянин**

Приложение 1
к постановлению Правительства Москвы
от 11 октября 2023 г. № 1943-ПП

**Внесение изменения в приложение к постановлению Правительства Москвы
от 28 марта 2017 г. № 120-ПП**

Книга 12
Новомосковский административный округ города Москвы
Карта градостроительного зонирования
Границы территориальных зон и виды разрешенного использования
земельных участков и объектов капитального строительства
поселение Сосенское города Москвы



Приложение 2
к постановлению Правительства Москвы
от 11 октября 2023 г. № 1943-ПП

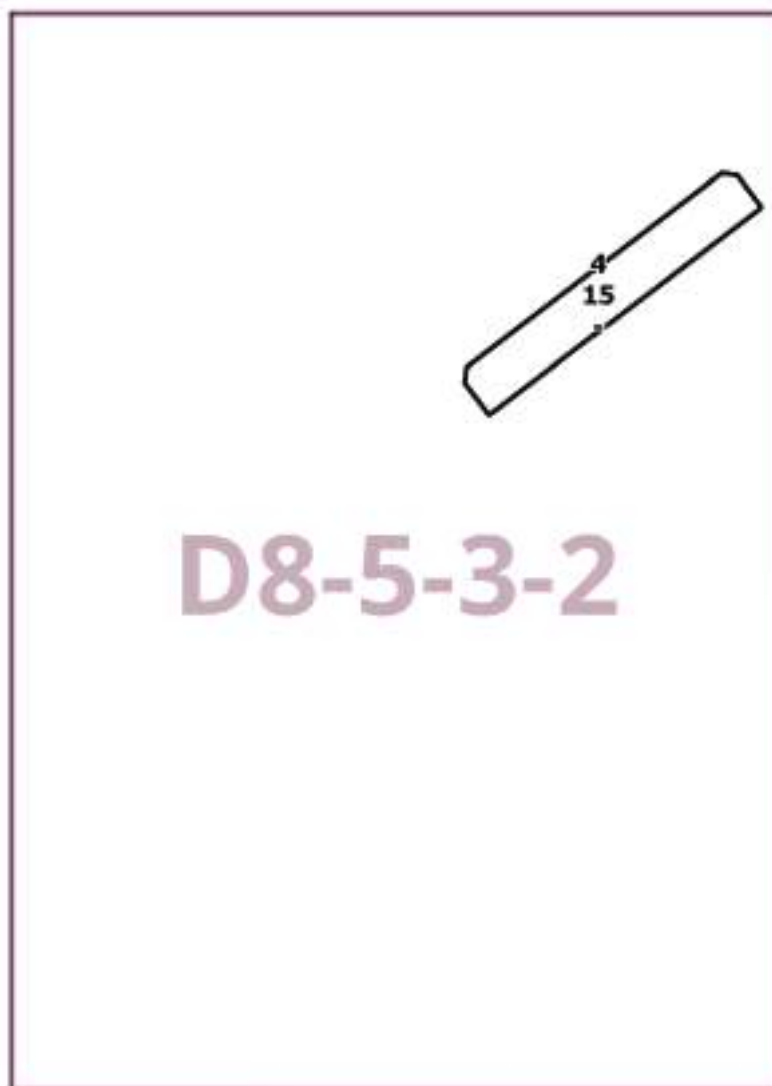
**Внесение изменения в приложение к постановлению Правительства Москвы
от 28 марта 2017 г. № 120-ПП**

Книга 12

Новомосковский административный округ города Москвы

Карта градостроительного зонирования

Границы территориальных зон, подзон территориальных зон и предельные параметры
разрешенного строительства, реконструкции объектов капитального строительства
поселение Сосенское города Москвы



О внесении изменений в постановление Правительства Москвы от 28 марта 2017 г. № 120-ПП

Постановление Правительства Москвы от 11 октября 2023 года № 1944-ПП

В соответствии с Градостроительным кодексом Российской Федерации, Законом города Москвы от 25 июня 2008 г. № 28 «Градостроительный кодекс города Москвы», постановлениями Правительства Москвы от 7 апреля 2009 г. № 270-ПП «О создании Городской комиссии по вопросам градостроительства, землепользования и застройки при Правительстве Москвы и об утверждении положений о Городской и окружной комиссиях по вопросам градостроительства, землепользования и застройки при Правительстве Москвы», от 22 марта 2022 г. № 438-ПП «О реализации положений пункта 2 статьи 7 Федерального закона от 14 марта 2022 г. № 58-ФЗ «О внесении изменений в отдельные законодательные акты Российской Федерации» **Правительство Москвы постановляет:**

1. Внести изменения в постановление Правительства Москвы от 28 марта 2017 г. № 120-ПП «Об утверждении правил землепользования и застройки города Москвы»:

1.1. Карту градостроительного зонирования «Границы территориальных зон и виды разрешенного использования земельных участков и объектов капитального строительства. Поселение Рязановское города Москвы» раздела 1 книги 12 территориальной части правил землепользования и застройки приложения к постановлению дополнить изображением территориальной зоны согласно приложению 1 к настоящему постановлению.

1.2. Карту градостроительного зонирования «Границы территориальных зон, подзон территориальных зон и предельные параметры разрешенного строительства, реконструкции объектов капитального строительства. Поселение Рязановское города Москвы» раздела 1 книги 12 территориальной части правил землепользования и застройки приложения к постановлению дополнить изображением территориальной зоны согласно приложению 2 к настоящему постановлению.

1.3. Подраздел 2.8 раздела 2 книги 12 территориальной части правил землепользования и застройки приложения к постановлению дополнить подразделом в редакции согласно приложению 3 к настоящему постановлению.

2. Контроль за выполнением настоящего постановления возложить на заместителя Мэра Москвы в Правительстве Москвы по вопросам градостроительной политики и строительства Бочкарева А.Ю.

Мэр Москвы **С.С.Собянин**

Приложение 1
к постановлению Правительства Москвы
от 11 октября 2023 г. № 1944-ПП

**Внесение изменения в приложение к постановлению Правительства Москвы
от 28 марта 2017 г. № 120-ПП**

Книга 12

Новомосковский административный округ города Москвы

Карта градостроительного зонирования

Границы территориальных зон и виды разрешенного использования
земельных участков и объектов капитального строительства

поселение Рязановское города Москвы



Приложение 2
к постановлению Правительства Москвы
от 11 октября 2023 г. № 1944-ПП

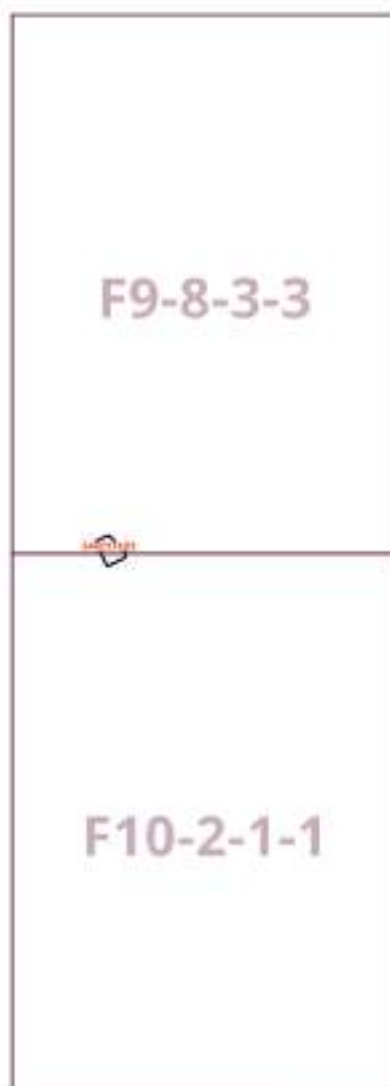
**Внесение изменения в приложение к постановлению Правительства Москвы
от 28 марта 2017 г. № 120-ПП**

Книга 12

Новомосковский административный округ города Москвы

Карта градостроительного зонирования

Границы территориальных зон, подзон территориальных зон и предельные параметры
разрешенного строительства, реконструкции объектов капитального строительства
поселение Рязановское города Москвы



**Внесение изменения в приложение к постановлению Правительства Москвы
от 28 марта 2017 г. № 120-ПП**

Книга 12
Новомосковский административный округ города Москвы
2.8. на территории поселения Рязановское города Москвы

Пункт 59

Территориальная зона	244233103
Основные виды разрешенного использования	2.1. Для индивидуального жилищного строительства
Условно разрешенные виды использования	
Вспомогательные виды	
Максимальный процент застройки (%)	Не установлен
Высота застройки (м)	15
Плотность застройки (тыс.кв.м/га)	Не установлена
Минимальные и (или) максимальные размеры земельных участков (га)	
Иные показатели	Общая площадь объекта – 277,4 кв.м

**О внесении изменений в постановление Правительства Москвы
от 28 марта 2017 г. № 120-ПП**

Постановление Правительства Москвы от 11 октября 2023 года № 1945-ПП

В соответствии с Градостроительным кодексом Российской Федерации, Законом города Москвы от 25 июня 2008 г. № 28 «Градостроительный кодекс города Москвы», постановлениями Правительства Москвы от 7 апреля 2009 г. № 270-ПП «О создании Городской комиссии по вопросам градостроительства, землепользования и застройки при Правительстве Москвы и об утверждении положений о Городской и окружной комиссиях по вопросам градостроительства, землепользования и застройки при Правительстве Москвы», от 22 марта 2022 г. № 438-ПП «О реализации положений пункта 2 статьи 7 Федерального закона от 14 марта 2022 г. № 58-ФЗ «О внесении изменений в отдельные законодательные акты Российской Федерации» **Правительство Москвы постановляет:**

1. Внести изменения в постановление Правительства Москвы от 28 марта 2017 г. № 120-ПП «Об утверждении правил землепользования и застройки города Москвы»:

1.1. Карту градостроительного зонирования «Границы территориальных зон и виды разрешенного использования земельных участков и объектов капитального строительства. Поселение Щаповское города Москвы» раздела 1 книги 13 территориальной части правил землепользования

и застройки приложения к постановлению дополнить изображением территориальной зоны согласно приложению 1 к настоящему постановлению.

1.2. Карту градостроительного зонирования «Границы территориальных зон, подзон территориальных зон и предельные параметры разрешенного строительства, реконструкции объектов капитального строительства. Поселение Щаповское города Москвы» раздела 1 книги 13 территориальной части правил землепользования и застройки приложения к постановлению дополнить изображением территориальной зоны согласно приложению 2 к настоящему постановлению.

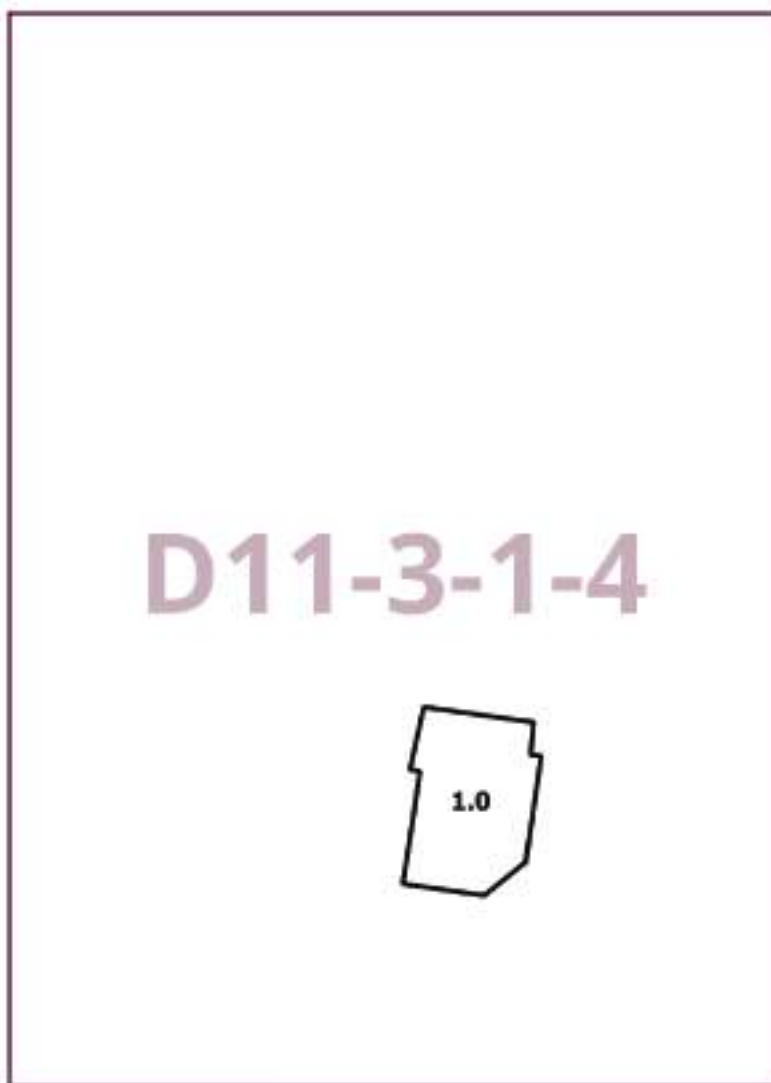
2. Контроль за выполнением настоящего постановления возложить на заместителя Мэра Москвы в Правительстве Москвы по вопросам градостроительной политики и строительства Бочкарева А.Ю.

Мэр Москвы **С.С.Собянин**

Приложение 1
к постановлению Правительства Москвы
от 11 октября 2023 г. № 1945-ПП

**Внесение изменения в приложение к постановлению Правительства Москвы
от 28 марта 2017 г. № 120-ПП**

Книга 13
Троицкий административный округ города Москвы
Карта градостроительного зонирования
Границы территориальных зон и виды разрешенного использования
земельных участков и объектов капитального строительства
поселение Щаповское города Москвы



Приложение 2
к постановлению Правительства Москвы
от 11 октября 2023 г. № 1945-ПП

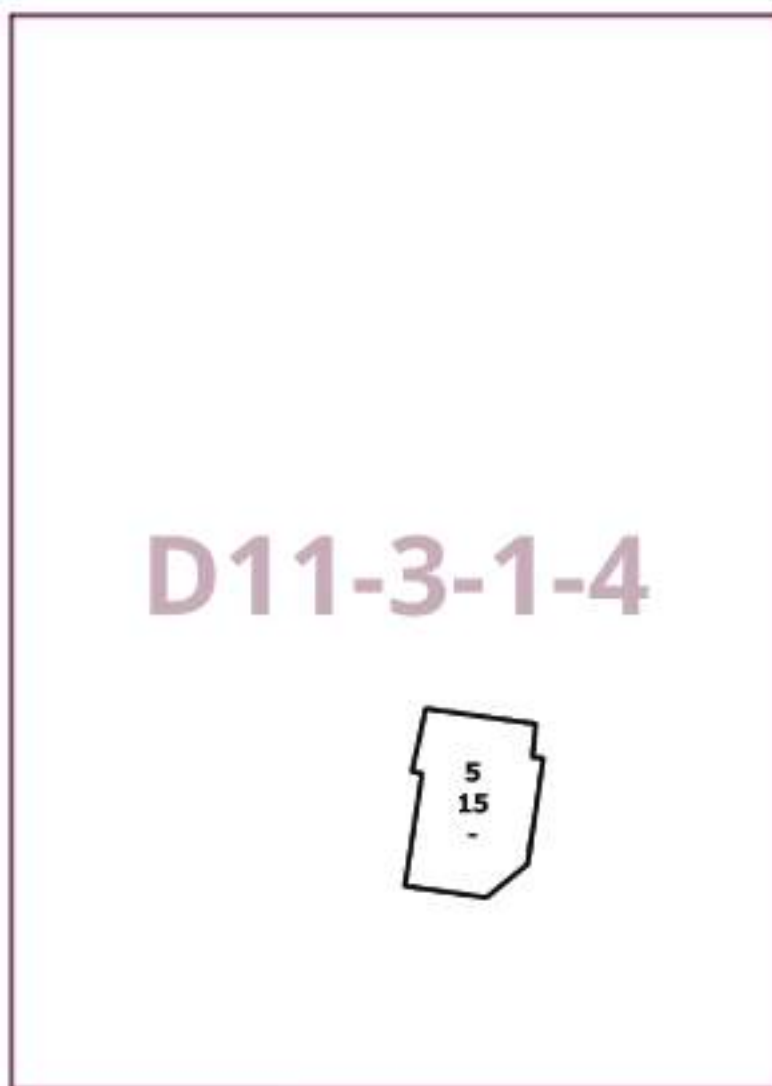
**Внесение изменения в приложение к постановлению Правительства Москвы
от 28 марта 2017 г. № 120-ПП**

Книга 13

Троицкий административный округ города Москвы

Карта градостроительного зонирования

Границы территориальных зон, подзон территориальных зон и предельные параметры
разрешенного строительства, реконструкции объектов капитального строительства
поселение Щаповское города Москвы



О внесении изменения в постановление Правительства Москвы от 28 марта 2017 г. № 120-ПП

Постановление Правительства Москвы от 11 октября 2023 года № 1946-ПП

В соответствии с Градостроительным кодексом Российской Федерации, Законом города Москвы от 25 июня 2008 г. № 28 «Градостроительный кодекс города Москвы», постановлениями Правительства Москвы от 7 апреля 2009 г. № 270-ПП «О создании Городской комиссии по вопросам градостроительства, землепользования и застройки при Правительстве Москвы и об утверждении положений о Городской и окружной комиссиях по вопросам градостроительства, землепользования и застройки при Правительстве Москвы», от 22 марта 2022 г. № 438-ПП «О реализации положений пункта 2 статьи 7 Федерального закона от 14 марта 2022 г. № 58-ФЗ «О внесении изменений в отдельные законодательные акты Российской Федерации» **Правительство Москвы постановляет:**

1. Внести изменение в постановление Правительства Москвы от 28 марта 2017 г. № 120-ПП «Об утверждении правил землепользования и застройки города Москвы», изменив изображение территориальной зоны на карте градостроительного зонирования «Границы территориальных зон и виды разрешенного использования земельных участков и объектов капитального строительства. Юго-Восточный административный округ города Москвы» раздела 1 книги 6 территориальной части правил землепользования и застройки приложения к постановлению согласно приложению к настоящему постановлению.

2. Контроль за выполнением настоящего постановления возложить на заместителя Мэра Москвы в Правительстве Москвы по вопросам градостроительной политики и строительства Бочкарева А.Ю.

Мэр Москвы **С.С.Собянин**

Приложение
к постановлению Правительства Москвы
от 11 октября 2023 г. № 1946-ПП

**Внесение изменения в приложение к постановлению Правительства Москвы
от 28 марта 2017 г. № 120-ПП**

Книга 6

Карта градостроительного зонирования

Границы территориальных зон и виды разрешенного использования
земельных участков и объектов капитального строительства

Юго-Восточный административный округ города Москвы



О внесении изменений в постановление Правительства Москвы от 28 марта 2017 г. № 120-ПП

Постановление Правительства Москвы от 11 октября 2023 года № 1947-ПП

В соответствии с Градостроительным кодексом Российской Федерации, Законом города Москвы от 25 июня 2008 г. № 28 «Градостроительный кодекс города Москвы», постановлением Правительства Москвы от 7 апреля 2009 г. № 270-ПП «О создании Городской комиссии по вопросам градостроительства, землепользования и застройки при Правительстве Москвы и об утверждении положений о Городской и окружной комиссиях по вопросам градостроительства, землепользования и застройки при Правительстве Москвы», постановлением Правительства Москвы от 22 марта 2022 г. № 438-ПП «О реализации положений пункта 2 статьи 7 Федерального закона от 14 марта 2022 г. № 58-ФЗ «О внесении изменений в отдельные законодательные акты Российской Федерации» **Правительство Москвы постановляет:**

1. Внести изменения в постановление Правительства Москвы от 28 марта 2017 г. № 120-ПП «Об утверждении правил землепользования и застройки города Москвы»:

1.1. Изображение территориальной зоны на карте градостроительного зонирования «Границы территориальных зон и виды разрешенного использования земельных участков и объектов капитального строительства. Северный административный округ города Москвы» раздела 1 книги 3 территориальной части правил землепользования и застройки приложения к постановлению изменить согласно приложению 1 к настоящему постановлению.

1.2. Изображение территориальной зоны на карте градостроительного зонирования «Границы территориальных зон, подзон территориальных зон и предельные параметры разрешенного строительства, реконструкции объектов капитального строительства. Северный административный округ города Москвы» раздела 1 книги 3 территориальной части правил землепользования и застройки приложения к постановлению изменить согласно приложению 2 к настоящему постановлению.

1.3. Раздел 2 книги 3 территориальной части правил землепользования и застройки приложения к постановлению дополнить подразделом в редакции согласно приложению 3 к настоящему постановлению.

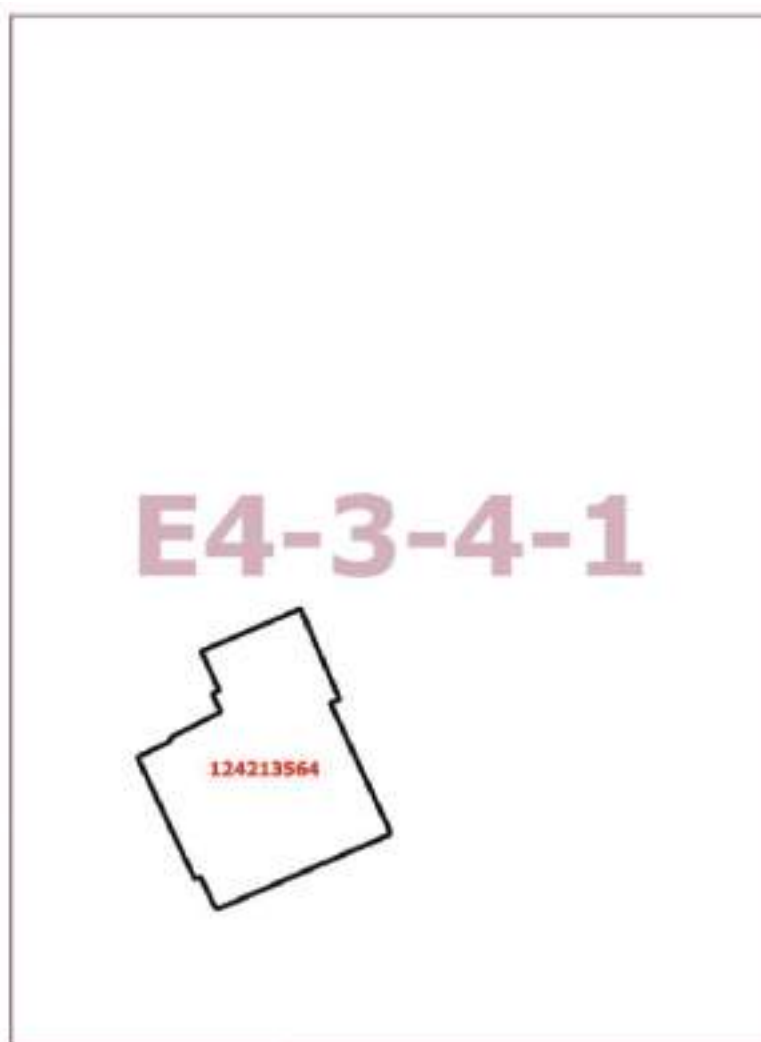
2. Контроль за выполнением настоящего постановления возложить на заместителя Мэра Москвы в Правительстве Москвы по вопросам градостроительной политики и строительства Бочкарева А.Ю.

Мэр Москвы **С.С.Собянин**

Приложение 1
к постановлению Правительства Москвы
от 11 октября 2023 г. № 1947-ПП

**Внесение изменения в приложение к постановлению Правительства Москвы
от 28 марта 2017 г. № 120-ПП**

Книга 3
Карта градостроительного зонирования
Границы территориальных зон и виды разрешенного использования
земельных участков и объектов капитального строительства
Северный административный округ города Москвы



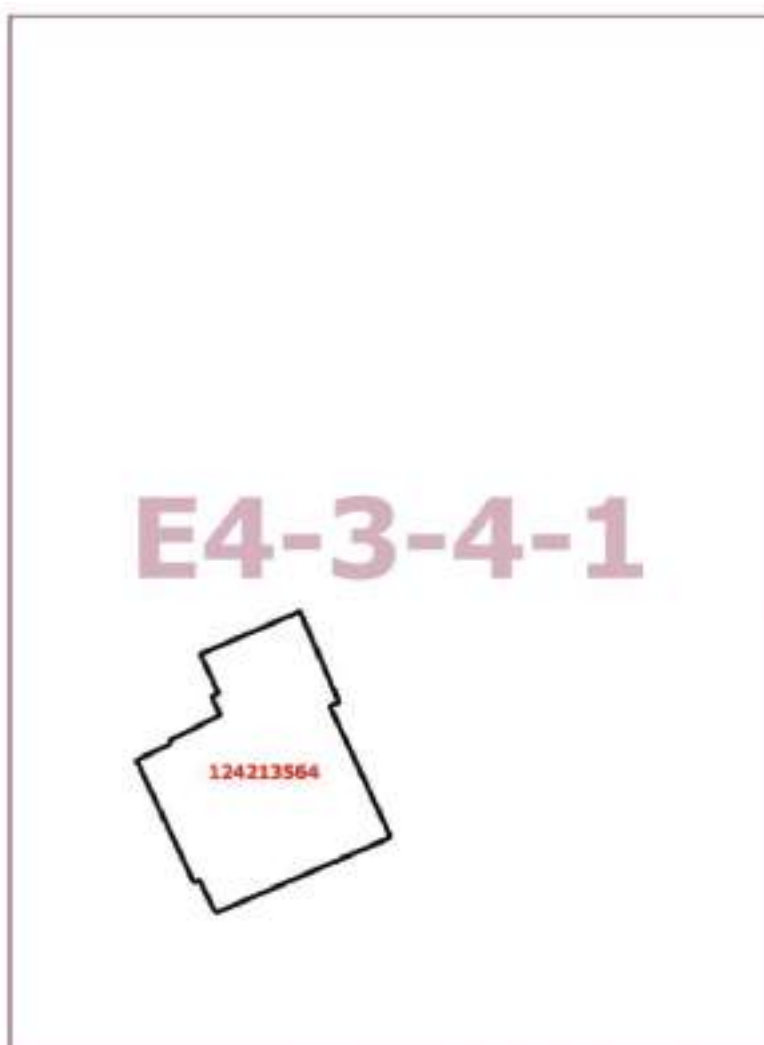
Приложение 2
к постановлению Правительства Москвы
от 11 октября 2023 г. № 1947-ПП

**Внесение изменения в приложение к постановлению Правительства Москвы
от 28 марта 2017 г. № 120-ПП**

Книга 3

Карта градостроительного зонирования

Границы территориальных зон, подзон территориальных зон и предельные параметры разрешенного строительства, реконструкции объектов капитального строительства Северный административный округ города Москвы



Приложение 3
к постановлению Правительства Москвы
от 11 октября 2023 г. № 1947-ПП

**Внесение изменения в приложение к постановлению Правительства Москвы
от 28 марта 2017 г. № 120-ПП**

Книга 3
Северный административный округ города Москвы

Пункт 670

Территориальная зона	124213564
Основные виды разрешенного использования	4.1. Деловое управление. 4.2. Объекты торговли (торговые центры, торгово-развлекательные центры (комплексы)).
Условно разрешенные виды использования	
Вспомогательные виды	
Максимальный процент застройки (%)	Не установлен
Высота застройки (м)	120
Плотность застройки (тыс.кв.м/га)	60
Минимальные и (или) максимальные размеры земельных участков (га)	
Иные показатели	Суммарная поэтажная площадь объекта – 77 532 кв.м, в том числе: – офисы – 54 272,4 кв.м; – торговый центр – 23 259,6 кв.м

О внесении изменений в постановление Правительства Москвы от 28 марта 2017 г. № 120-ПП

Постановление Правительства Москвы от 11 октября 2023 года № 1950-ПП

В соответствии с Градостроительным кодексом Российской Федерации, Законом города Москвы от 25 июня 2008 г. № 28 «Градостроительный кодекс города Москвы», постановлениями Правительства Москвы от 7 апреля 2009 г. № 270-ПП «О создании Городской комиссии по вопросам градостроительства, землепользования и застройки при Правительстве Москвы и об утверждении положений о Городской и окружной комиссиях по вопросам градостроительства, землепользования и застройки при Правительстве Москвы», от 22 марта 2022 г. № 438-ПП «О реализации положений пункта 2 статьи 7 Федерального закона от 14 марта 2022 г. № 58-ФЗ «О внесении изменений в отдельные законодательные акты Российской Федерации» **Правительство Москвы постановляет:**

1. Внести изменения в постановление Правительства Москвы от 28 марта 2017 г. № 120-ПП «Об утверждении правил землепользования и застройки города Москвы»:

1.1. Карту градостроительного зонирования «Границы территориальных зон и виды разрешенного использования земельных участков и объектов капитального строительства. Восточный административный округ города Москвы» раздела 1 книги 5 территориальной части правил землепользования и застройки приложения к постановлению дополнить изображениями территориальных зон согласно приложению 1 к настоящему постановлению.

1.2. Карту градостроительного зонирования «Границы территориальных зон, подзон территориальных зон и предельные параметры разрешенного строительства, реконструкции объектов капитального строительства. Восточный административный округ города Москвы» раздела 1 книги 5 территориальной части правил землепользования и застройки приложения к постановлению дополнить изображениями территориальных зон согласно приложению 2 к настоящему постановлению.

1.3. Подраздел «Пункт 307» раздела 2 книги 5 территориальной части правил землепользования и застройки приложения к постановлению признать утратившим силу.

1.4. Пункт 62 раздела 3 книги 5 территориальной части правил землепользования и застройки приложения к постановлению изложить в редакции согласно приложению 3 к настоящему постановлению.

1.5. Изображения территорий на карте градостроительного зонирования «Территории, в границах которых предусматривается осуществление деятельности по комплексному развитию территории» раздела 1 книги 14 территориальной части правил землепользования и застройки приложения к постановлению изменить согласно приложению 4 к настоящему постановлению.

1.6. В названии «Комплексное развитие территорий» подраздела «Пункт 130» раздела 2 книги 14 территориальной части правил землепользования и застройки приложения к постановлению цифры «348,», «2195,», «2197,», «2289,» и «2290,» исключить.

1.7. Раздел 2 книги 14 территориальной части правил землепользования и застройки приложения к постановлению дополнить подразделами в редакции согласно приложению 5 к настоящему постановлению.

2. Контроль за выполнением настоящего постановления возложить на заместителя Мэра Москвы в Правительстве Москвы по вопросам градостроительной политики и строительства Бочкарева А.Ю.

Мэр Москвы **С.С.Собянин**

Приложение 1
к постановлению Правительства Москвы
от 11 октября 2023 г. № 1950-ПП

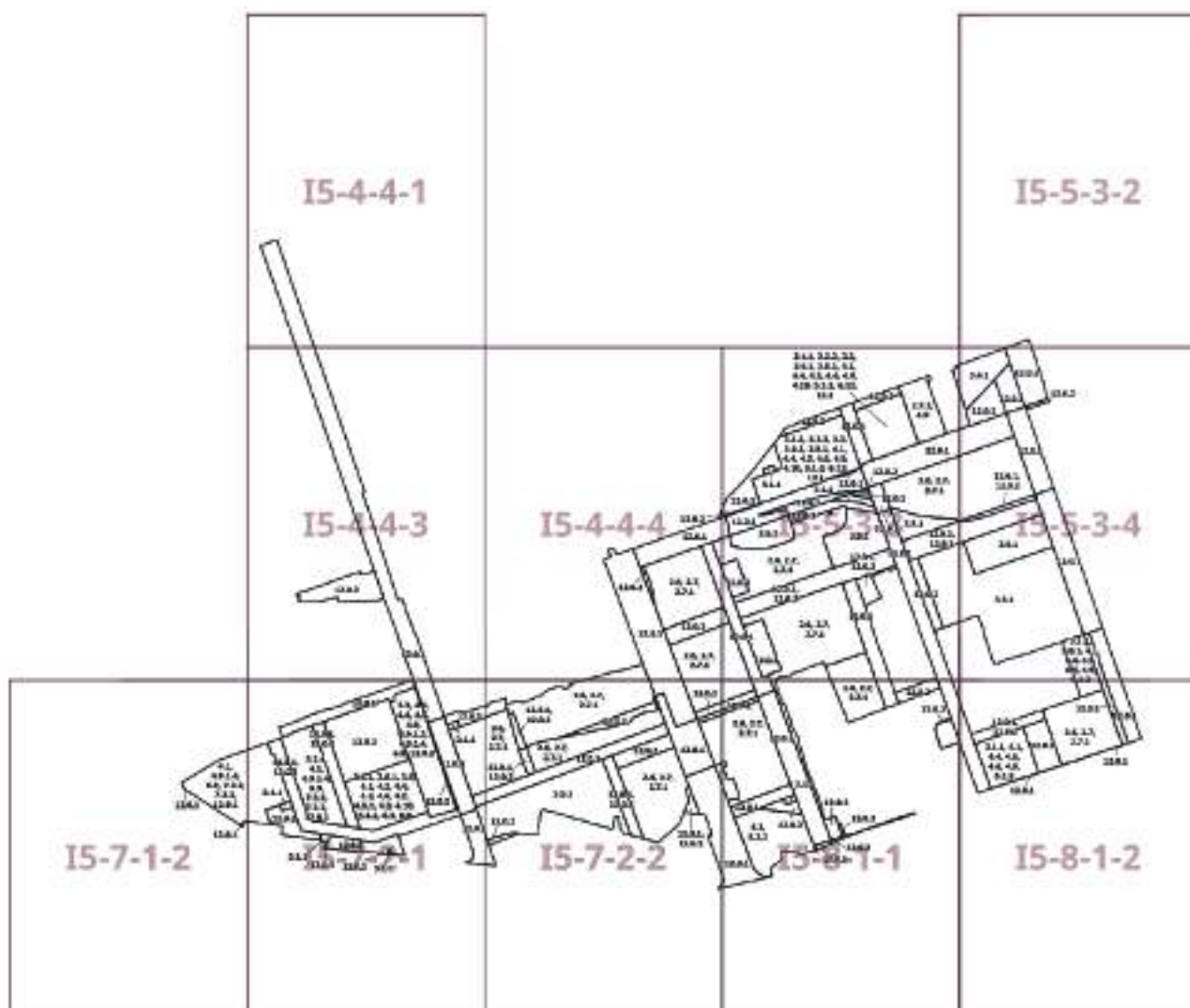
**Внесение изменений в приложение к постановлению Правительства Москвы
от 28 марта 2017 г. № 120-ПП**

Книга 5

Карта градостроительного зонирования

Границы территориальных зон и виды разрешенного использования
земельных участков и объектов капитального строительства

Восточный административный округ города Москвы



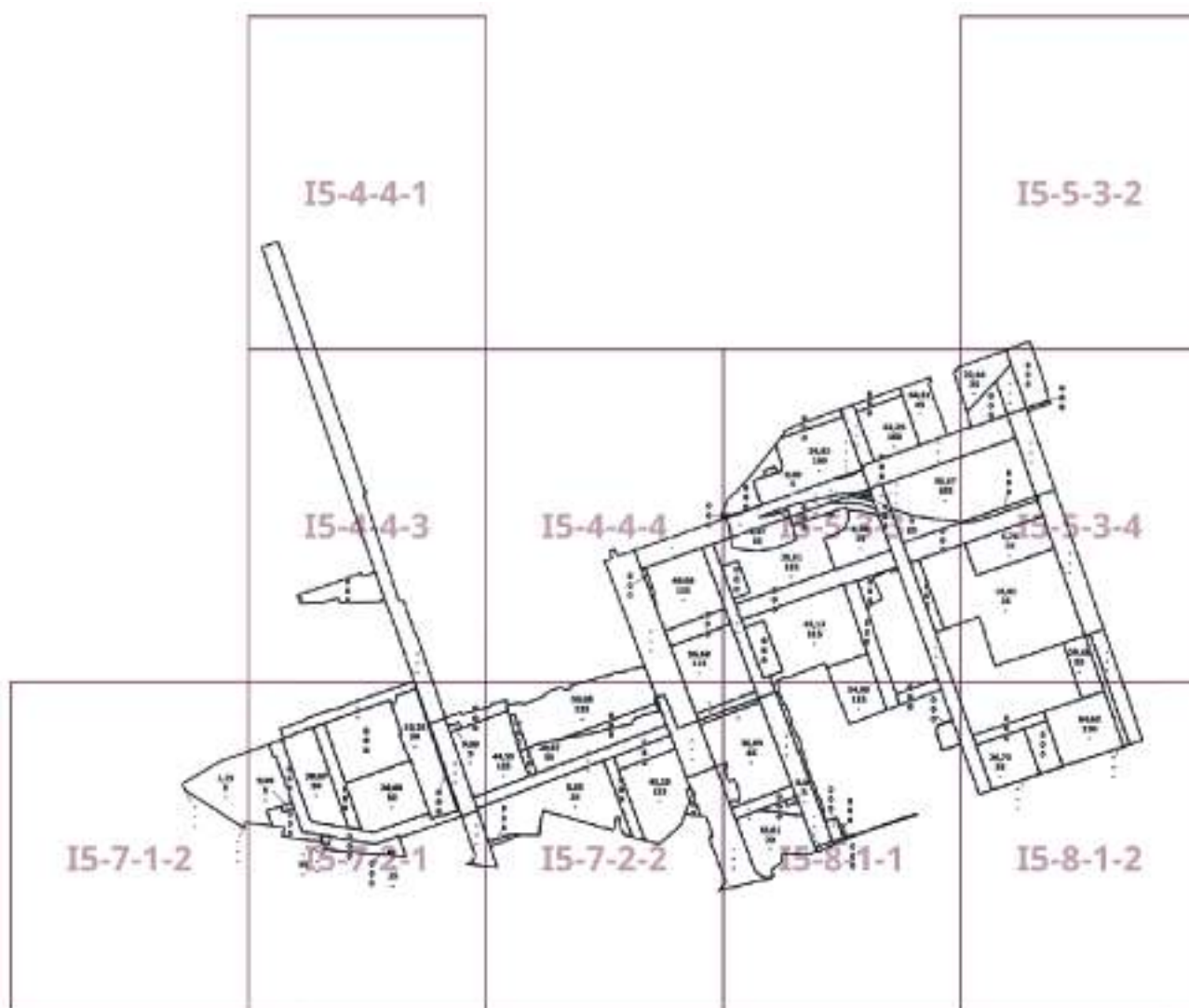
Приложение 2
к постановлению Правительства Москвы
от 11 октября 2023 г. № 1950-ПП

**Внесение изменений в приложение к постановлению Правительства Москвы
от 28 марта 2017 г. № 120-ПП**

Книга 5

Карта градостроительного зонирования

Границы территориальных зон, подзон территориальных зон и предельные параметры разрешенного строительства, реконструкции объектов капитального строительства
Восточный административный округ города Москвы



Приложение 3
к постановлению Правительства Москвы
от 11 октября 2023 г. № 1950-ПП

**Внесение изменения в приложение к постановлению Правительства Москвы
от 28 марта 2017 г. № 120-ПП**

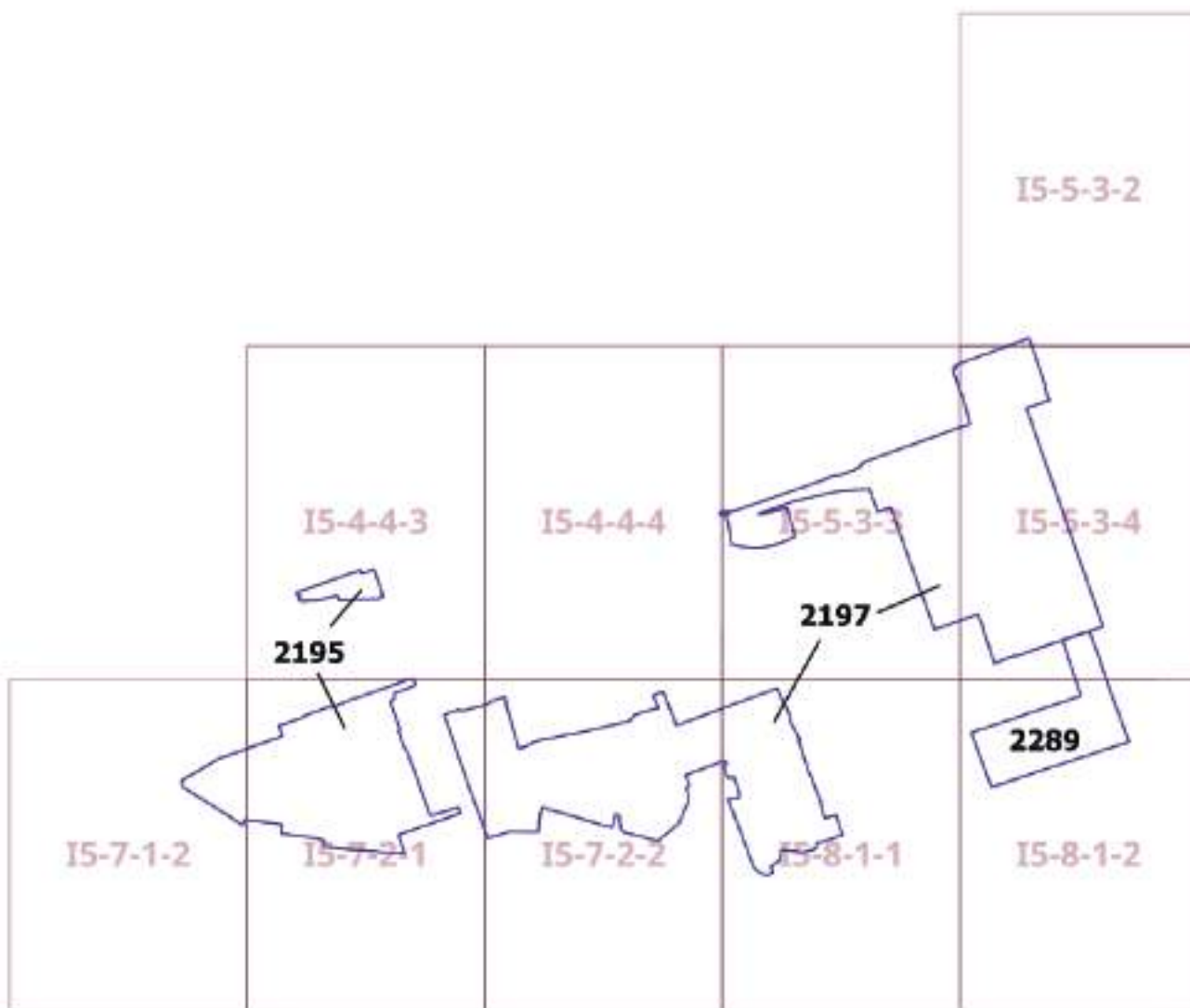
Книга 5
Восточный административный округ города Москвы

№ п/п	Районы	Номер территориальной зоны	Коды видов разрешенного использования земельных участков и объектов капитального строительства
62	Перово	0413002 – 0413020, 0413022 – 0413023, 0413025	1.14, 1.15, 1.17, 1.18, 2.7.1, 3.1, 3.1.1, 3.1.2, 3.2.2, 3.2.3, 3.3, 3.4, 3.4.1, 3.4.2, 3.4.3, 3.5, 3.5.1, 3.5.2, 3.6, 3.6.1, 3.6.2, 3.6.3, 3.7, 3.7.1, 3.7.2, 3.8, 3.8.1, 3.8.2, 3.9, 3.9.1, 3.9.2, 3.9.3, 3.10.1, 4.1, 4.2, 4.3, 4.4, 4.5, 4.6, 4.8.1, 4.9, 4.9.1.1, 4.9.1.3, 4.9.1.4, 4.10, 5.1.1, 5.1.2, 5.1.3, 5.1.4, 5.1.5, 5.1.6, 5.4, 5.5, 6.0, 6.2.1, 6.3, 6.3.1, 6.4, 6.5, 6.6, 6.7, 6.8, 6.10, 6.11, 6.12, 7.0, 7.1, 7.2, 7.2.1, 7.2.2, 7.2.3, 7.3, 7.4, 7.5, 7.6, 8.0, 8.1, 8.3, 8.4, 9.0, 9.1, 9.3, 11.1, 11.2, 11.3, 12.0, 12.0.1, 12.0.2

Приложение 4
к постановлению Правительства Москвы
от 11 октября 2023 г. № 1950-ПП

Внесение изменений в приложение к постановлению Правительства Москвы
от 28 марта 2017 г. № 120-ПП

Книга 14
Карта градостроительного зонирования
Территории, в границах которых предусматривается осуществление
деятельности по комплексному развитию территории



Приложение 5

к постановлению Правительства Москвы
от 11 октября 2023 г. № 1950-ПП

**Внесение изменений в приложение к постановлению Правительства Москвы
от 28 марта 2017 г. № 120-ПП**

Книга 14

Пункт 207

Комплексное развитие территории 2195

В отношении территориальных зон, для которых установлены виды разрешенного использования земельных участков и объектов капитального строительства с кодами 3.1.1, 6.3, 6.9, 7.2.2, 7.2.3

Расчетные показатели минимально допустимого уровня обеспеченности территории объектами коммунальной, транспортной, социальной инфраструктур

Социальная инфраструктура	Объекты открытой сети местного уровня размещаются на стыковых территориях производственных зон и жилых районов и рассчитываются на население прилегающих районов с коэффициентом учета работающих			
Транспортная инфраструктура	В соответствии с нормативами			
Коммунальная инфраструктура		Наименование показателя (единицы измерения)	Производственные объекты	Общественные объекты
	Водопотребление	Усредненные расчетные показатели удельного водопотребления в сутки на 1 кв.м общей площади застройки (литр/(сутки x кв.м))	2,6, дополнительное водопотребление для нужд промышленного производства определяется в зависимости от технологии	5
	Водоотведение	Коэффициент стока	0,8	0,7
		Объем поверхностных вод, поступающих на очистку (куб. м с 1 га территории)	70	60
	Теплоснабжение	Средний удельный показатель расхода тепла (отопление, вентиляция, горячее водоснабжение – среднечасовое, не более) (ккал/ (час x кв.м))	50,4 на 1 кв.м общей площади застройки	44,5 на 1 кв.м общей площади застройки
Электроснабжение	Средний удельный показатель расхода электроэнергии на 1 кв.м общей площади застройки в функциональной зоне (не более) (кВт/кв.м)	Определяется в зависимости от технологии производства	0,078	

Расчетные показатели максимально допустимого уровня территориальной доступности указанных объектов для населения в отношении территорий, подлежащих комплексному развитию

Социальная инфраструктура	Амбулаторно-поликлинические объекты	Следует размещать на территории предприятия
	Аптеки	
	Столовые, кафетерии, буфеты	
Транспортная инфраструктура	Остановочные пункты наземного городского пассажирского транспорта	Не более 400 м от проходной предприятий в производственных и коммунально-складских зонах
	Въезд на территорию	Не менее двух въездов для предприятий с площадками размером более 5 га

В отношении территориальных зон, для которых установлены виды разрешенного использования земельных участков и объектов капитального строительства с кодами 3.2.4, 3.6.1, 3.9, 4.1, 4.2, 4.4, 4.5, 4.6, 4.7, 4.8.1, 4.9, 4.9.1.4, 4.10, 5.1.2, 12.0.1, 12.0.2

Расчетные показатели минимально допустимого уровня обеспеченности территории объектами коммунальной, транспортной, социальной инфраструктур

Транспортная инфраструктура	В соответствии с нормативами		
		Наименование показателя (единицы измерения)	Общественные объекты
Коммунальная инфраструктура	Водопотребление	Усредненные расчетные показатели удельного водопотребления в сутки на 1 кв.м общей площади застройки (литр/(сутки x кв.м))	5
	Водоотведение	Коэффициент стока	0,7
		Объем поверхностных вод, поступающих на очистку (куб.м с 1 га территории)	60
	Теплоснабжение	Средний удельный показатель расхода тепла (отопление, вентиляция, горячее водоснабжение – среднечасовое, не более) (ккал/(час x кв.м))	44,5 на 1 кв.м общей площади застройки
	Электроснабжение	Средний удельный показатель расхода электроэнергии на 1 кв.м общей площади застройки в функциональной зоне (не более) (кВт/кв.м)	0,078

Максимально допустимые уровни территориальной доступности указанных объектов для населения в отношении территорий, подлежащих комплексному развитию, не нормируются

Комплексное развитие территории 2197

В отношении территориальных зон, для которых установлен вид разрешенного использования земельных участков и объектов капитального строительства с кодом 3.1.1

Расчетные показатели минимально допустимого уровня обеспеченности территории объектами коммунальной, транспортной, социальной инфраструктур

Социальная инфраструктура	Объекты открытой сети местного уровня размещаются на стыковых территориях производственных зон и жилых районов и рассчитываются на население прилегающих районов с коэффициентом учета работающих			
Транспортная инфраструктура	В соответствии с нормативами			
Коммунальная инфраструктура		Наименование показателя (единицы измерения)	Производственные объекты	Общественные объекты
	Водопотребление	Усредненные расчетные показатели удельного водопотребления в сутки на 1 кв.м общей площади застройки (литр/(сутки x кв.м))	2,6, дополнительное водопотребление для нужд промышленного производства определяется в зависимости от технологии	5
	Водоотведение	Коэффициент стока	0,8	0,7
		Объем поверхностных вод, поступающих на очистку (куб.м с 1 га территории)	70	60
	Теплоснабжение	Средний удельный показатель расхода тепла (отопление, вентиляция, горячее водоснабжение – среднечасовое, не более) (ккал/(час x кв.м))	50,4 на 1 кв.м общей площади застройки	44,5 на 1 кв.м общей площади застройки
Электроснабжение	Средний удельный показатель расхода электроэнергии на 1 кв.м общей площади застройки в функциональной зоне (не более) (кВт/кв.м)	Определяется в зависимости от технологии производства	0,078	

Расчетные показатели максимально допустимого уровня территориальной доступности указанных объектов для населения в отношении территорий, подлежащих комплексному развитию

Социальная инфраструктура	Амбулаторно-поликлинические объекты	Следует размещать на территории предприятия
	Аптеки	
	Столовые, кафетерии, буфеты	
Транспортная инфраструктура	Остановочные пункты наземного городского пассажирского транспорта	Не более 400 м от проходной предприятий в производственных и коммунально-складских зонах
	Въезд на территорию	Не менее двух въездов для предприятий с площадками размером более 5 га

В отношении территориальных зон, для которых установлены виды разрешенного использования земельных участков и объектов капитального строительства с кодами 2.7.1, 3.4.1, 3.5.1, 4.2, 5.1.2, 12.0.1, 12.0.2

Расчетные показатели минимально допустимого уровня обеспеченности территории объектами коммунальной, транспортной, социальной инфраструктур

Транспортная инфраструктура	В соответствии с нормативами		
Коммунальная инфраструктура		Наименование показателя (единицы измерения)	Общественные объекты
	Водопотребление	Усредненные расчетные показатели удельного водопотребления в сутки на 1 кв.м общей площади застройки (литр/(сутки x кв.м))	5
	Водоотведение	Коэффициент стока	0,7
		Объем поверхностных вод, поступающих на очистку (куб.м с 1 га территории)	60
	Теплоснабжение	Средний удельный показатель расхода тепла (отопление, вентиляция, горячее водоснабжение – среднечасовое, не более) (ккал/(час x кв.м))	44,5 на 1 кв.м общей площади застройки
Электроснабжение	Средний удельный показатель расхода электроэнергии на 1 кв.м общей площади застройки в функциональной зоне (не более) (кВт/кв.м)	0,078	

Максимально допустимые уровни территориальной доступности указанных объектов для населения в отношении территорий, подлежащих комплексному развитию, не нормируются

В отношении территориальных зон, для которых установлены виды разрешенного использования земельных участков и объектов капитального строительства с кодами 2.6, 2.7

Расчетные показатели минимально допустимого уровня обеспеченности территории объектами коммунальной, транспортной, социальной инфраструктур

Социальная инфраструктура	Школа	124 места на 1000 жителей
	Дошкольная образовательная организация	54 места на 1000 жителей
	Поликлиники	17,6 посещений/смену на 1000 жителей
Транспортная инфраструктура	Улично-дорожная сеть	Плотность улично-дорожной сети не менее 2,5 км/кв.км (для плотности застройки 40,0 тыс.кв.м/га)
Коммунальная инфраструктура	Водоснабжение	435 л на 1 жителя в сутки
	Водоотведение. Дождевая канализация	310–275 л/сутки на 1 жителя. 35–40 куб./сутки с 1 га территории
	Электроснабжение	20 Вт/кв.м общей площади
	Теплоснабжение	165,0 ккал/час на 1 кв.м общей площади жилых зданий

Расчетные показатели максимально допустимого уровня территориальной доступности указанных объектов для населения в отношении территорий, подлежащих комплексному развитию

Социальная инфраструктура	Школа	Радиус доступности не более 500 м
	Дошкольная образовательная организация	Радиус доступности не более 300 м
	Поликлиники	Транспортная доступность не более 15 мин
Транспортная инфраструктура	Остановочные пункты скоростного внеуличного общественного транспорта	Пешеходная доступность не более 700 м, транспортная доступность не более 2200 м
	Остановочные пункты наземного городского пассажирского транспорта	Пешеходная доступность от мест проживания не более 400 м

Пункт 209

Комплексное развитие территории 2289

В отношении территориальных зон, для которых установлен вид разрешенного использования земельных участков и объектов капитального строительства с кодом 3.1.1

Расчетные показатели минимально допустимого уровня обеспеченности территории объектами коммунальной, транспортной, социальной инфраструктур

Социальная инфраструктура	Объекты открытой сети местного уровня размещаются на стыковых территориях производственных зон и жилых районов и рассчитываются на население прилегающих районов с коэффициентом учета работающих			
Транспортная инфраструктура	В соответствии с нормативами			
Коммунальная инфраструктура		Наименование показателя (единицы измерения)	Производственные объекты	Общественные объекты
	Водопотребление	Усредненные расчетные показатели удельного водопотребления в сутки на 1 кв.м общей площади застройки (литр/(сутки x кв.м))	2,6, дополнительное водопотребление для нужд промышленного производства определяется в зависимости от технологии	5
	Водоотведение	Коэффициент стока	0,8	0,7
		Объем поверхностных вод, поступающих на очистку (куб.м с 1 га территории)	70	60
	Теплоснабжение	Средний удельный показатель расхода тепла (отопление, вентиляция, горячее водоснабжение – среднечасовое, не более) (ккал/(час x кв.м))	50,4 на 1 кв.м общей площади застройки	44,5 на 1 кв.м общей площади застройки
Электроснабжение	Средний удельный показатель расхода электроэнергии на 1 кв.м общей площади застройки в функциональной зоне (не более) (кВт/кв.м)	Определяется в зависимости от технологии производства	0,078	

Расчетные показатели максимально допустимого уровня территориальной доступности указанных объектов для населения в отношении территорий, подлежащих комплексному развитию

Социальная инфраструктура	Амбулаторно-поликлинические объекты	Следует размещать на территории предприятия
	Аптеки	
	Столовые, кафетерии, буфеты	
Транспортная инфраструктура	Остановочные пункты наземного городского пассажирского транспорта	Не более 400 м от проходной предприятий в производственных и коммунально-складских зонах
	Въезд на территорию	Не менее двух въездов для предприятий с площадками размером более 5 га

В отношении территориальных зон, для которых установлены виды разрешенного использования земельных участков и объектов капитального строительства с кодами 2.7.1, 3.8.1, 4.1, 4.4, 4.5, 4.6, 4.9, 5.1.2, 12.0.1, 12.0.2

Расчетные показатели минимально допустимого уровня обеспеченности территории объектами коммунальной, транспортной, социальной инфраструктур

Транспортная инфраструктура	В соответствии с нормативами		
Коммунальная инфраструктура		Наименование показателя (единицы измерения)	Общественные объекты
	Водопотребление	Усредненные расчетные показатели удельного водопотребления в сутки на 1 кв.м общей площади застройки (литр/(сутки x кв.м))	5
	Водоотведение	Коэффициент стока	0,7
		Объем поверхностных вод, поступающих на очистку (куб.м с 1 га территории)	60
	Теплоснабжение	Средний удельный показатель расхода тепла (отопление, вентиляция, горячее водоснабжение – среднечасовое, не более) (ккал/(час x кв.м))	44,5 на 1 кв.м общей площади застройки
Электроснабжение	Средний удельный показатель расхода электроэнергии на 1 кв.м общей площади застройки в функциональной зоне (не более) (кВт/кв.м)	0,078	

Максимально допустимые уровни территориальной доступности указанных объектов для населения в отношении территорий, подлежащих комплексному развитию, не нормируются

В отношении территориальных зон, для которых установлены виды разрешенного использования земельных участков и объектов капитального строительства с кодами 2.6, 2.7

Расчетные показатели минимально допустимого уровня обеспеченности территории объектами коммунальной, транспортной, социальной инфраструктур

Социальная инфраструктура	Школа	124 места на 1000 жителей
	Дошкольная образовательная организация	54 места на 1000 жителей
	Поликлиники	17,6 посещений/смену на 1000 жителей
Транспортная инфраструктура	Улично-дорожная сеть	Плотность улично-дорожной сети не менее 2,5 км/кв.км (для плотности застройки 40,0 тыс.кв.м/га)
Коммунальная инфраструктура	Водоснабжение	435 л на 1 жителя в сутки
	Водоотведение. Дождевая канализация	310–275 л/сутки на 1 жителя. 35–40 куб./сутки с 1 га территории
	Электроснабжение	20 Вт/кв.м общей площади
	Теплоснабжение	165,0 ккал/час на 1 кв.м общей площади жилых зданий

Расчетные показатели максимально допустимого уровня территориальной доступности указанных объектов для населения в отношении территорий, подлежащих комплексному развитию

Социальная инфраструктура	Школа	Радиус доступности не более 500 м
	Дошкольная образовательная организация	Радиус доступности не более 300 м
	Поликлиники	Транспортная доступность не более 15 мин
Транспортная инфраструктура	Остановочные пункты скоростного внеуличного общественного транспорта	Пешеходная доступность не более 700 м, транспортная доступность не более 2200 м
	Остановочные пункты наземного городского пассажирского транспорта	Пешеходная доступность от мест проживания не более 400 м

Об утверждении проекта планировки территории, ограниченной Волоколамским шоссе, проектируемым проездом № 1895, проектируемым проездом № 5503

Постановление Правительства Москвы от 11 октября 2023 года № 1951-ПП

В соответствии с Градостроительным кодексом Российской Федерации, Законом города Москвы от 25 июня 2008 г. № 28 «Градостроительный кодекс города Москвы», постановлениями Правительства Москвы от 28 марта 2017 г. № 120-ПП «Об утверждении правил землепользования и застройки города Москвы», от 30 апреля 2019 г. № 449-ПП «Об утверждении Положения о составе, порядке подготовки, согласования и представления на утверждение проектов планировки территории в городе Москве» и от 22 марта 2022 г. № 438-ПП «О реализации положений пункта 2 статьи 7 Федерального закона от 14 марта 2022 г. № 58-ФЗ «О внесении изменений в отдельные законодательные акты Российской Федерации» **Правительство Москвы постановляет:**

1. Утвердить проект планировки территории, ограниченной Волоколамским шоссе, проектируемым проездом № 1895, проектируемым проездом № 5503 (приложение 1).

2. Исключить из состава природных и озелененных территорий Северо-Западного административного округа города Москвы объект природного комплекса № 153 «Сквер напротив водно-спортивного комплекса «Буревестник» площадью 0,68 га.

3. Включить в состав природных и озелененных территорий Северо-Западного административного округа города Москвы участки территории общей площадью 0,88 га, образовав объект природного комплекса № 166 «Сквер на проектируемом проезде № 1149» и установив его границы согласно приложению 2 к настоящему постановлению.

4. Включить в состав природных и озелененных территорий Северо-Западного административного округа города Москвы участок территории площадью 0,38 га, образовав объект природного комплекса № 167 «Сквер на Лётной улице» и установив его границы согласно приложению 3 к настоящему постановлению.

5. Внести изменения в постановление Правительства Москвы от 19 января 1999 г. № 38 «О проектных предложениях по установлению границ Природного комплекса с их описанием и закреплением актами красных линий» (в редакции постановлений Правительства Москвы от 7 декабря 2015 г. № 826-ПП, от 18 мая 2023 г. № 803-ПП):

5.1. Пункт 153 раздела «Северо-Западный АО» приложения 1 к постановлению признать утратившим силу.

5.2. Раздел «Северо-Западный АО» приложения 1 к постановлению дополнить пунктами 166, 167 в редакции согласно приложению 4 к настоящему постановлению.

6. Контроль за выполнением настоящего постановления возложить на заместителя Мэра Москвы в Правительстве Москвы по вопросам градостроительной политики и строительства Бочкарева А.Ю.

Мэр Москвы **С.С.Собянин**

Приложение 1

к постановлению Правительства Москвы
от 11 октября 2023 г. № 1951-ПП

Проект планировки территории, ограниченной Волоколамским шоссе, проектируемым проездом № 1895, проектируемым проездом № 5503

1. Положение о планировке территории

1.1. Пояснительная записка

Территория в границах подготовки проекта планировки территории площадью 88,69 га расположена в районе Покровское-Стрешнево города Москвы и ограничена:

- с севера – Волоколамским шоссе;
- с востока – проектируемым проездом № 1895;
- с запада – проектируемым проездом № 5503 и рекой Москвой;
- с северо-запада – проектируемым проездом № 5503.

Транспортное обслуживание проектируемой территории осуществляется по магистральной улице общегородского значения I класса – Волоколамскому шоссе, магистральным улицам районного значения – Лётной улице, проектируемым проездам № 1895, 1148, 1057, 5503, улицам местного значения – проектируемым проездам № 1149, 1058, 1061.

Обслуживание проектируемой территории скоростным внеуличным транспортом осуществляется по Таганско-Краснопресненской линии метрополитена, ближайшей станции «Спартак» и «Тушинская».

В границах подготовки проекта планировки территории расположены жилые здания, введенные в эксплуатацию, суммарной поэтажной площадью – 77,06 тыс.кв.м, общественные, производственно-складские, коммунальные, административно-деловые здания и сооружения.

В границах подготовки проекта планировки территории расположены: технические зоны инженерных коммуникаций и сооружений, зоны внеуличных пешеходных переходов, объекты природного комплекса города Москвы.

Проектом планировки территории предусматривается строительство объектов капитального строительства суммарной поэтажной площадью – 1092,59 тыс. кв.м, включая жилую застройку – 814,27 тыс.кв.м, нежилую застройку – 278,32 тыс.кв.м (№ зоны планируемого размещения объекта капитального строительства на чертеже «Планировочная организация территории»), в том числе:

- многоквартирного дома со встроенно-пристроенными нежилыми помещениями и подземным гаражом с приспособлением его под защитное сооружение гражданской обороны «укрытие» на 1250 мест в период мобилизации и военное время, с установкой электросирены региональной системы оповещения населения города Москвы о чрезвычайных ситуациях на кровле здания суммарной поэтажной площадью 68,46 тыс.кв.м (зона № 1.1);
- многоквартирного дома со встроенно-пристроенными нежилыми помещениями и подземным гаражом с приспособлением его под защитное сооружение гражданской обороны «укрытие» на 762 места в период мобилизации и военное время суммарной поэтажной площадью 42,74 тыс.кв.м (зона № 2.1);

- многоквартирного дома со встроенно-пристроенными нежилыми помещениями и подземным гаражом с приспособлением его под защитное сооружение гражданской обороны «укрытие» на 870 мест в период мобилизации и военное время суммарной поэтажной площадью 46,70 тыс.кв.м (зона № 3.1);

- многоквартирного дома со встроенно-пристроенными нежилыми помещениями и подземным гаражом с приспособлением его под защитное сооружение гражданской обороны «укрытие» на 438 мест в период мобилизации и военное время суммарной поэтажной площадью 24,40 тыс.кв.м (зона № 4.1);

- многоквартирного дома со встроенно-пристроенными нежилыми помещениями и подземным гаражом с приспособлением его под защитное сооружение гражданской обороны «укрытие» на 2816 мест в период мобилизации и военное время суммарной поэтажной площадью 109,42 тыс.кв.м (зона № 5.1);

- многоквартирного дома со встроенно-пристроенными нежилыми помещениями и подземным гаражом с приспособлением его под защитное сооружение гражданской обороны «укрытие» на 3895 мест в период мобилизации и военное время, с установкой электросирены региональной системы оповещения населения города Москвы о чрезвычайных ситуациях на кровле здания суммарной поэтажной площадью 128,24 тыс.кв.м (зона № 6.1);

- многоквартирного дома со встроенно-пристроенными нежилыми помещениями и подземным гаражом с приспособлением его под защитное сооружение гражданской обороны «укрытие» на 3335 мест в период мобилизации и военное время суммарной поэтажной площадью 96,90 тыс.кв.м (зона № 7.1);

- многоквартирного дома со встроенно-пристроенными нежилыми помещениями и подземным гаражом с приспособлением его под защитное сооружение гражданской обороны «укрытие» на 1203 места в период мобилизации и военное время суммарной поэтажной площадью 64,85 тыс.кв.м (зона № 8.1);

- многоквартирного дома со встроенно-пристроенными нежилыми помещениями и подземным гаражом с приспособлением его под защитное сооружение гражданской обороны «укрытие» на 1806 мест в период мобилизации и военное время суммарной поэтажной площадью 56,19 тыс.кв.м (зона № 9.1);

- многоквартирного дома со встроенно-пристроенными нежилыми помещениями и подземным гаражом суммарной поэтажной площадью 126,58 тыс.кв.м (зона № 10.1);

- многоквартирного дома со встроенно-пристроенными нежилыми помещениями и подземным гаражом суммарной поэтажной площадью 49,79 тыс.кв.м (зона № 11.1);

- здания образовательной организации на 300 мест (дошкольное образование) суммарной поэтажной площадью – 4,04 тыс.кв.м (зона № 12.1);

- здания образовательной организации на 825 мест (общее образование) суммарной поэтажной площадью – 12,70 тыс.кв.м (зона № 13.1);
- здания образовательной организации на 800 мест (общее образование на 650 мест и дошкольное образование на 150 мест) суммарной поэтажной площадью – 17,44 тыс.кв.м (зона № 14.1);
- здания образовательной организации на 650 мест (общее образование на 350 мест и дошкольное образование на 300 мест) суммарной поэтажной площадью – 13,89 тыс.кв.м (зона № 15.1);
- здания образовательной организации на 150 мест (дошкольное образование) суммарной поэтажной площадью – 3,00 тыс.кв.м (зона № 16.1);
- здания детско-взрослой поликлиники на 750 посещений в смену суммарной поэтажной площадью – 12,00 тыс.кв.м (зона № 17.1);
- бизнес-парка с подземным гаражом суммарной поэтажной площадью – 98,77 тыс.кв.м (зона № 18.1);
- апартаментов суммарной поэтажной площадью – 19,48 тыс.кв.м (зоны № 19.1, 19.2);
- общественно-делового центра с подземным гаражом суммарной поэтажной площадью – 15,00 тыс.кв.м (зона № 20.1);
- центра отдыха с предприятием общественного питания суммарной поэтажной площадью – 2,00 тыс.кв.м (зона № 21.1);
- торгово-офисного центра с подземным гаражом суммарной поэтажной площадью – 80,00 тыс.кв.м (зона № 22.1).

Проектом планировки территории предусматриваются мероприятия по развитию транспортного обслуживания территории (№ участка территории на чертеже «Планировочная организация территории»), в том числе:

- строительство проектируемого проезда № 5503 на участке от проектируемого проезда № 1058 до Лётной улицы по параметрам магистральной улицы районного значения с переменной шириной в красных линиях – 30,0–32,0 м, протяженностью 0,56 км (уточняется на последующих стадиях проектирования) с устройством велодорожек протяженностью 0,52 км и пунктов велопаркинга (уточняется на последующих стадиях проектирования) (участок № 26);
- строительство проектируемого проезда № 5503 на участке от проектируемого проезда № 1895 до проектируемого проезда № 1058 по параметрам магистральной улицы районного значения в ширине красных линий 30,0 м, протяженностью 0,79 км (уточняется на последующих стадиях проектирования) с устройством велодорожек протяженностью 0,80 км и пунктов велопаркинга (уточняется на последующих стадиях проектирования) (участок № 27);
- строительство проектируемого проезда в створе проектируемого проезда № 1058 в направлении реки Москвы по параметрам улицы местного значения в ширине красных линий 15,0 м, протяженностью 0,13 км (уточняется на последующих стадиях проектирования) с тупиковой разворотной площадкой (участок № 28);
- строительство проектируемого проезда № 1061 на участке от проектируемого проезда № 5503 до проезжей части проектируемого проезда № 1149 по параме-

трам улицы местного значения в ширине красных линий 20,0 м, протяженностью 0,30 км (уточняется на последующих стадиях проектирования) (участок № 29);

- строительство проектируемого проезда на участке от проезжей части проектируемого проезда № 1057 до Лётной улицы по параметрам улицы местного значения с переменной шириной в красных линиях – 15,0–17,0 м, общей протяженностью 0,18 км (уточняется на последующих стадиях проектирования) (участки № 30, 31);

- строительство проектируемого проезда на участке от проезжей части проектируемого проезда № 1057 до Лётной улицы по параметрам улицы местного значения в ширине красных линий 15,0 м, протяженностью 0,10 км (уточняется на последующих стадиях проектирования) (участок № 32);

- реконструкция Лётной улицы на участке от проектируемого проезда № 1057 до проектируемого проезда № 5503 – магистральной улицы районного значения в ширине красных линий 30,0 м, протяженностью 0,60 км (уточняется на последующих стадиях проектирования) (участок № 33);

- реконструкция проектируемого проезда № 1057 – магистральной улицы районного значения, в ширине красных линий 25,0 м, протяженностью 0,18 км (уточняется на последующих стадиях проектирования) с ликвидацией заездных карманов наземного городского пассажирского транспорта (участок № 34).

Число организуемых парковок (парковочных мест) принять равным в соответствии с действующими нормативами.

Вместительность парковок в границах улично-дорожной сети определяется на последующих стадиях проектирования в соответствии с действующими нормативами.

Предложения по обслуживанию проектируемой территории наземным городским пассажирским транспортом с учетом корректировки существующих маршрутов и организации новых с указанием частоты движения и расчета выпуска подвижного состава на маршруты с уточнением мест размещения остановок разрабатываются при реализации проекта (при необходимости).

Размещение остановок наземного городского пассажирского транспорта предусматривается в границах красных линий улично-дорожной сети в соответствии с действующими нормативами.

Проектом планировки территории предусматривается переустройство бытовой канализации $D = 1000$ мм, протяженностью 0,50 км (уточняется на последующих стадиях проектирования).

Мероприятия по инженерному обеспечению территории (в том числе по перекладке, переустройству и реконструкции существующих сетей с сохранением обеспечения потребителей) и параметры инженерных коммуникаций уточняются на последующих стадиях проектирования в соответствии с техническими условиями эксплуатирующих организаций на присоединение планируемых объектов капитального строительства к сетям инженерно-технического обеспечения, электрическим сетям, сетям связи.

На следующей стадии проектирования необходимо предусмотреть мероприятия, направленные на сохранность и эксплуатационную надежность существующих

инженерных коммуникаций или вынос объектов инженерной инфраструктуры, попадающих в зону проведения работ.

В целях реализации планировочных решений потребуется осуществить мероприятия по освобождению территории в установленном законом порядке.

В целях реализации мероприятий проекта планировки территории потребуется осуществить мероприятия по охране окружающей среды, в том числе:

– разработку проектов обоснования размеров санитарно-защитных зон (далее – СЗЗ) от существующих объектов: административно-производственного объекта, расположенного по адресу: город Москва, Волоколамское шоссе, владение 77, корпус 1, строение 4; производственного объекта, расположенного по адресу: город Москва, Волоколамское шоссе, владение 77, корпус 1; научно-производственного комплекса, расположенного по адресу: город Москва, Волоколамское шоссе, владение 77; административно-лабораторного корпуса и складского объекта, расположенного по адресу: город Москва, Волоколамское шоссе, владение 75, корпус 1;

– корректировку проектов обоснования размеров СЗЗ от существующих объектов: очистного сооружения поверхностного стока, расположенного по адресу: город Москва, Лётная улица, владение 99А; автозаправочного комплекса, расположенного по адресу: город Москва, Волоколамское шоссе, владение 79;

– оценку накопленного вреда в целях прекращения существования СЗЗ для: многофункционального торгово-развлекательного комплекса, расположенного по адресу: город Москва, Лётная улица, владение 98; производственно-складской базы, расположенной по адресу: город Москва, Лётная улица, владение 71; производственной базы, расположенной по адресу: город Москва, Лётная улица, владение 98;

– разработку обоснования размера санитарного разрыва от многоэтажного гаража-стоянки, расположенного по адресу: город Москва, Волоколамское шоссе, владение 79.

Проектом планировки территории предусматриваются мероприятия по благоустройству территории (№ участка территории на чертеже «Планировочная организация территории»), в том числе:

– благоустройство и озеленение участков природных и озелененных территорий общей площадью 1,87 га (участки № 23, 24, 25, 48), устройство велодорожек протяженностью 0,16 км и пунктов велопаркинга (уточняется на последующих стадиях проектирования) (участок № 51);

– благоустройство и озеленение участка в границах береговой полосы площадью 0,27 га (участок № 35);

– благоустройство и озеленение внутриквартальных территорий, в том числе пешеходных зон, внутриквартальных проездов и мест парковки автомобилей общей площадью 4,01 га (участки № 36, 37, 38, 39, 40, 41, 42, 43, 44, 45, 46, 47, 48, 49, 50), устройство велодорожек протяженностью 0,42 км и пунктов велопаркинга (уточняется на последующих стадиях проектирования) (участки № 36, 37).

1.2. Таблица «Участки территории и зоны планируемого размещения объектов капитального строительства» к чертежу «Планировочная организация территории»

Участки территории	Зоны планируемого размещения объектов капитального строительства				Наименование объекта	Условные обозначения объектов на плане территории	Примечание
	Зона размещения объектов	Зона размещения объектов	Зона размещения объектов	Зона размещения объектов			
1	1,21	1,1	1,21	1,21	Многоквартирный дом по адресу: Челябинская область, г. Челябинск, ул. Мухоморова, д. 100/100/100	1. Здание и земельный участок принадлежат ООО «Челябинск-Сити»	
2	1,53	2,1	1,53	1,53	Многоквартирный дом по адресу: Челябинская область, г. Челябинск, ул. Мухоморова, д. 100/100/100	1. Земельный участок принадлежит ООО «Челябинск-Сити»	
3	1,74	3,1	1,74	1,74	Многоквартирный дом по адресу: Челябинская область, г. Челябинск, ул. Мухоморова, д. 100/100/100	1. Земельный участок принадлежит ООО «Челябинск-Сити»	

1	2	3	4	5	6	7	8	9
37	0,12	-	-	-	-	-	-	-
38	0,13	-	-	-	-	-	-	-
39	0,64	-	-	-	-	-	-	-
40	0,19	-	-	-	-	-	-	-
41	0,77	-	-	-	-	-	-	-
42	0,14	-	-	-	-	-	-	-
43	0,05	-	-	-	-	-	-	-
44	0,03	-	-	-	-	-	-	-
46	0,68	-	-	-	-	-	-	-
47	0,19	-	-	-	-	-	-	-
48	0,03	-	-	-	-	-	-	-
49	0,12	-	-	-	-	-	-	-
50	0,15	-	-	-	-	-	-	-
51	0,61	-	-	-	-	-	-	-

1.3. Таблица «Положения об очередности планируемого развития территории»

№ п/п	Наименование мероприятия (номер участка территории, зоны планируемого размещения объектов капитального строительства на чертеже «Планировочная организация территории»)	Единицы измерения	Всего	Этапы реализации			
				1	2	3	4
1	2	3	4	5	6	7	8
1	Строительство объектов капитального строительства:	тыс. кв. м	1092,59	195,11	301,00	516,26	80,22
1.1	Объекты жилого назначения, в том числе:	тыс. кв. м	814,27	176,37	254,86	340,3	42,74
1.1.1	Многоквартирный дом со встроенно-пристроенными нежилыми помещениями и подземным гаражом с приспособлением его под защитное сооружение гражданской обороны «укрытие» на 1250 мест в период мобилизации и военное время, с установкой электросирены региональной системы оповещения населения города Москвы о чрезвычайных ситуациях на кровле здания (зона № 1.1)	тыс. кв. м	68,46	-	-	68,46	-
1.1.2	Многоквартирный дом со встроенно-пристроенными нежилыми помещениями и подземным гаражом с приспособлением его под защитное сооружение гражданской обороны «укрытие» на 762 места в период мобилизации и военное время (зона № 2.1)	тыс. кв. м	42,74	-	-	-	42,74
1.1.3	Многоквартирный дом со встроенно-пристроенными нежилыми помещениями и подземным гаражом с приспособлением его под защитное сооружение гражданской обороны «укрытие» на 870 мест в период мобилизации и военное время (зона № 3.1)	тыс. кв. м	46,70	-	-	46,70	-

1	2	3	4	5	6	7	8
1.1.4	Многоквартирный дом со встроенно-пристроенными нежилыми помещениями и подземным гаражом с приспособлением его под защитное сооружение гражданской обороны «укрытие» на 438 мест в период мобилизации и военное время (зона № 4.1)	тыс. кв. м	24,40	-	24,40	-	-
1.1.5	Многоквартирный дом со встроенно-пристроенными нежилыми помещениями и подземным гаражом с приспособлением его под защитное сооружение гражданской обороны «укрытие» на 2816 мест в период мобилизации и военное время (зона № 5.1)	тыс. кв. м	109,42	-	109,42	-	-
1.1.6	Многоквартирный дом со встроенно-пристроенными нежилыми помещениями и подземным гаражом с приспособлением его под защитное сооружение гражданской обороны «укрытие» на 3895 мест в период мобилизации и военное время, с установкой электросирены региональной системы оповещения населения города Москвы о чрезвычайных ситуациях на кровле здания (зона № 6.1)	тыс. кв. м	128,24	-	-	128,24	-
1.1.7	Многоквартирный дом со встроенно-пристроенными нежилыми помещениями и подземным гаражом с приспособлением его под защитное сооружение гражданской обороны «укрытие» на 3335 мест в период мобилизации и военное время (зона № 7.1)	тыс. кв. м	96,90	-	-	96,90	-

1	2	3	4	5	6	7	8
1.1.8	Многоквартирный дом со встроенно-пристроенными нежилыми помещениями и подземным гаражом с приспособлением его под защитное сооружение гражданской обороны «укрытие» на 1203 места в период мобилизации и военное время (зона № 8.1)	тыс. кв.м	64,85	-	64,85	-	-
1.1.9	Многоквартирный дом со встроенно-пристроенными нежилыми помещениями и подземным гаражом с приспособлением его под защитное сооружение гражданской обороны «укрытие» на 1806 мест в период мобилизации и военное время (зона № 9.1)	тыс. кв.м	56,19	-	56,19	-	-
1.1.10	Многоквартирный дом со встроенно-пристроенными нежилыми помещениями и подземным гаражом (зона № 10.1)	тыс. кв.м	126,58	126,58	-	-	-
1.1.11	Многоквартирный дом со встроенно-пристроенными нежилыми помещениями и подземным гаражом (зона № 11.1)	тыс. кв.м	49,79	49,79	-	-	-
1.2	Объекты нежилого назначения, в том числе:	тыс. кв.м	278,32	18,74	46,14	175,96	37,48
1.2.1	Здание образовательной организации на 300 мест (дошкольное образование) (зона № 12.1)	тыс. кв.м	4,04	4,04	-	-	-
1.2.2	Здание образовательной организации на 825 мест (общее образование) (зона № 13.1)	тыс. кв.м	12,70	12,70	-	-	-
1.2.3	Здание образовательной организации на 800 мест (общее образование на 650 мест и дошкольное образование на 150 мест) (зона № 14.1)	тыс. кв.м	17,44	-	-	17,44	-

1	2	3	4	5	6	7	8
1.2.4	Здание образовательной организации на 650 мест (общее образование на 350 мест и дошкольное образование на 300 мест) (зона № 15.1)	тыс. кв.м	13,89	-	13,89	-	-
1.2.5	Здание образовательной организации на 150 мест (дошкольное образование) (зона № 16.1)	тыс. кв.м	3,00	-	-	-	3,00
1.2.6	Детско-взрослая поликлиника на 750 посещений в смену (зона № 17.1)	тыс. кв.м	12,00	-	12,00	-	-
1.2.7	Бизнес-парк с подземным гаражом (зона № 18.1)	тыс. кв.м	98,77	-	20,25	78,52	-
1.2.8	Апартаменты (зоны № 19.1, 19.2)	тыс. кв.м	19,48	-	-	-	19,48
1.2.9	Общественно-деловой центр с подземным гаражом (зона № 20.1)	тыс. кв.м	15,00	-	-	-	15,00
1.2.10	Центр отдыха с предприятием общественного питания (зона № 21.1)	тыс. кв.м	2,00	2,00	-	-	-
1.2.11	Торгово-офисный центр с подземным гаражом (зона № 22.1)	тыс. кв.м	80,00	-	-	80,00	-
2	Развитие транспортного обеспечения территории:						
2.1	Магистральные улицы, в том числе:						
2.1.1	Строительство проектируемого проезда № 5503 на участке от проектируемого проезда № 1058 до Лётной улицы по параметрам магистральной улицы районного значения, с устройством велодорожек и пунктов велопаркинга (участок № 26)	км	0,56 (уточняется на последующих стадиях проектирования)	0,56 (уточняется на последующих стадиях проектирования)	-	-	-

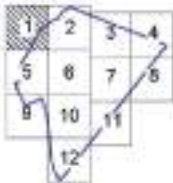

1	2	3	4	5	6	7	8
2.1.2	Строительство проектируемого проезда № 5503 на участке от проектируемого проезда № 1895 до проектируемого проезда № 1058 по параметрам магистральной улицы районного значения, с устройством велодорожек и пунктов велопаркинга (участок № 27)	км	0,79 (уточняется на последующих стадиях проектирования)	-	0,79 (уточняется на последующих стадиях проектирования)	-	-
2.1.3	Реконструкция Лётной улицы на участке от проектируемого проезда № 1057 до проектируемого проезда № 5503 – магистральной улицы районного значения (участок № 33)	км	0,60 (уточняется на последующих стадиях проектирования)	-	-	-	0,60 (уточняется на последующих стадиях проектирования)
2.1.4	Реконструкция проектируемого проезда № 1057 – магистральной улицы районного значения с ликвидацией заездных карманов наземного городского пассажирского транспорта (участок № 34)	км	0,18 (уточняется на последующих стадиях проектирования)	-	-	0,18 (уточняется на последующих стадиях проектирования)	-
2.2	Улицы местного значения, в том числе:						
2.2.1	Строительство проектируемого проезда в створе проектируемого проезда № 1058 в направлении реки Москвы по параметрам улицы местного значения с туликовой разворотной площадкой (участок № 28)	км	0,13 (уточняется на последующих стадиях проектирования)	0,13 (уточняется на последующих стадиях проектирования)	-	-	-
2.2.2	Строительство проектируемого проезда № 1061 на участке от проектируемого проезда № 5503 до проезжей части проектируемого проезда № 1149 по параметрам улицы местного значения (участок № 29)	км	0,30 (уточняется на последующих стадиях проектирования)	-	0,30 (уточняется на последующих стадиях проектирования)	-	-
2.2.3	Строительство проектируемого проезда на участке от проезжей части проектируемого проезда № 1057 до Лётной улицы по параметрам улицы местного значения (участки № 30, 31)	км	0,18 (уточняется на последующих стадиях проектирования)	-	-	0,18 (уточняется на последующих стадиях проектирования)	-

1	2	3	4	5	6	7	8
2.2.4	Строительство проектируемого проезда на участке от проезжей части проектируемого проезда № 1057 до Лётной улицы по параметрам улицы местного значения (участок № 32)	км	0,10 (уточняется на последующих стадиях проектирования)	-	-	-	0,10 (уточняется на последующих стадиях проектирования)
3	Развитие инженерного обеспечения территории:						
3.1	Переустройство бытовой канализации D=1000 мм	км	0,50 (уточняется на последующих стадиях проектирования)	-	-	0,50 (уточняется на последующих стадиях проектирования)	-
4	Мероприятия по охране окружающей среды:						
4.1	Разработка проектов обоснования размеров СЗЗ от существующих объектов	шт.	4	-	3	1	-
4.2	Корректировка проектов обоснования размеров СЗЗ от существующих объектов	шт.	2	-	-	1	1
4.3	Оценка накопленного вреда в целях прекращения существования СЗЗ	шт.	3	-	-	3	-
4.4	Разработка обоснования размера санитарного разрыва от многоэтажного гаража-стоянки	шт.	1	-	-	1	-
5	Мероприятия по благоустройству территории:						
5.1	Благоустройство и озеленение участков природных и озелененных территорий (участки № 23, 24, 25, 48), устройство велодорожек и пунктов велопаркинга (участок № 51)	га	1,87	0,55	-	0,33	0,99

1	2	3	4	5	6	7	8
5.2	Благоустройство и озеленение участка в границах береговой полосы (участок № 35)	га	0,27	-	-	-	0,27
5.3	Благоустройство и озеленение внутриквартальных территорий, в том числе пешеходных зон, внутриквартальных проездов и мест парковки автомобилей (участки № 36, 37, 38, 39, 40, 41, 42, 43, 44, 45, 46, 47, 48, 49, 50), устройство велодорожек и пунктов велопаркинга (участки № 36, 37)	га	4,01	1,03	0,75	1,43	0,80

1.4. Чертеж "Планировочная организация территории"
 1.4.1. Чертеж 1. Существующие, отменяемые, устанавливаемые и изменяемые линии градостроительного регулирования район Покровское-Стрешнево города Москвы Масштаб 1:2000 Лист 1 из 12

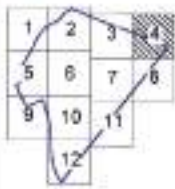
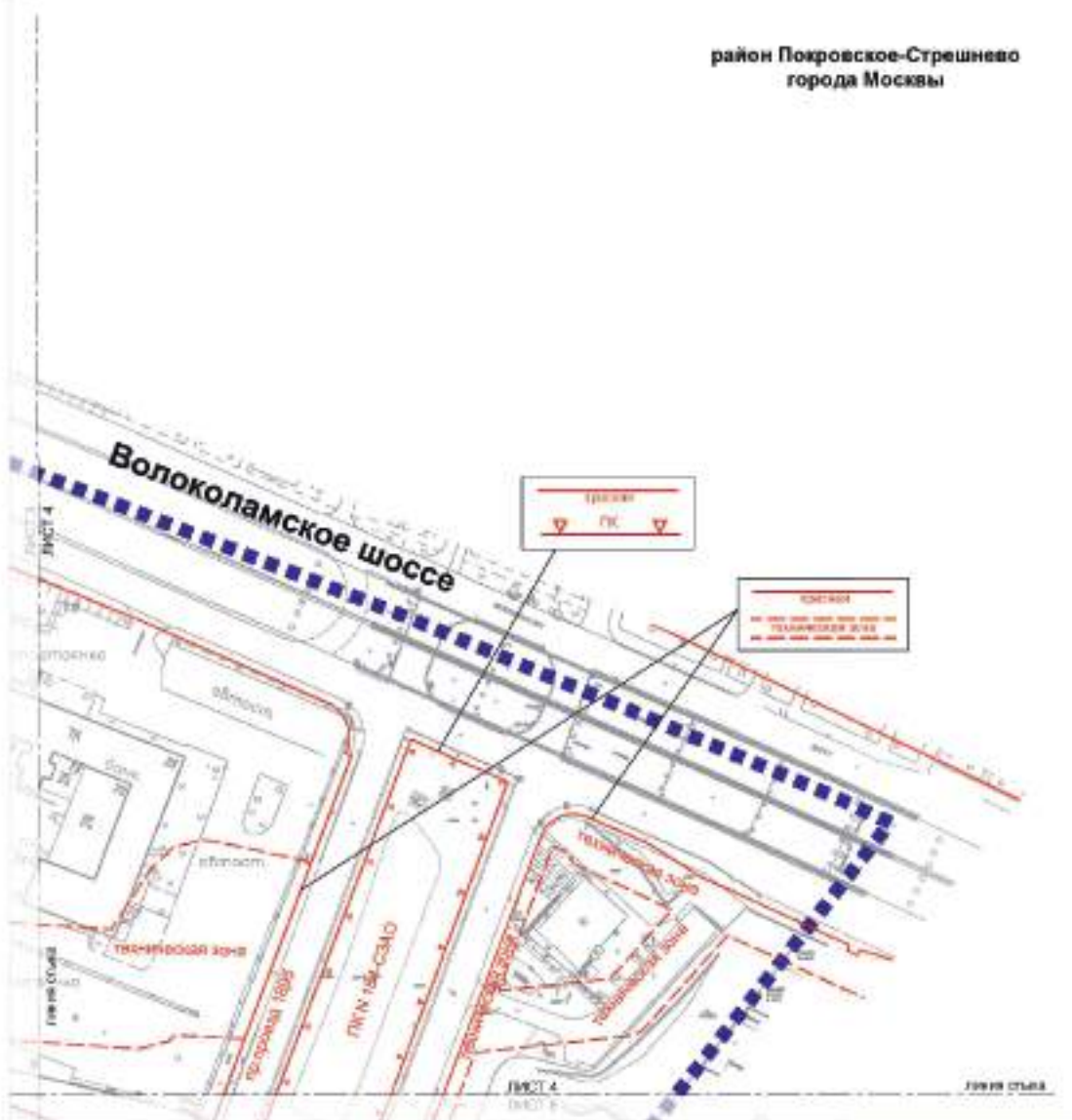
район Покровское-Стрешнево
 города Москвы







- УСЛОВНЫЕ ОБОЗНАЧЕНИЯ:**
- ГРАНИЦЫ:**
 ■■■■■■■■■■ подполоса проекта планировки территории
- ЛИНИИ ГРАДОСТРОИТЕЛЬНОГО РЕГУЛИРОВАНИЯ:**
- СУЩЕСТВУЮЩИЕ**
 ———— красные границы линии улично-дорожной сети
 - - - - - границы территории зон инженерных коммуникаций и сооружений
- ОТМЕНЯЕМЫЕ**
 - - - - - красные линии улично-дорожной сети
 - - - - - границы территории зон инженерных коммуникаций и сооружений
- УСТАНАВЛИВАЕМЫЕ**
 ———— красные линии улично-дорожной сети
 - - - - - границы территории зон инженерных коммуникаций и сооружений

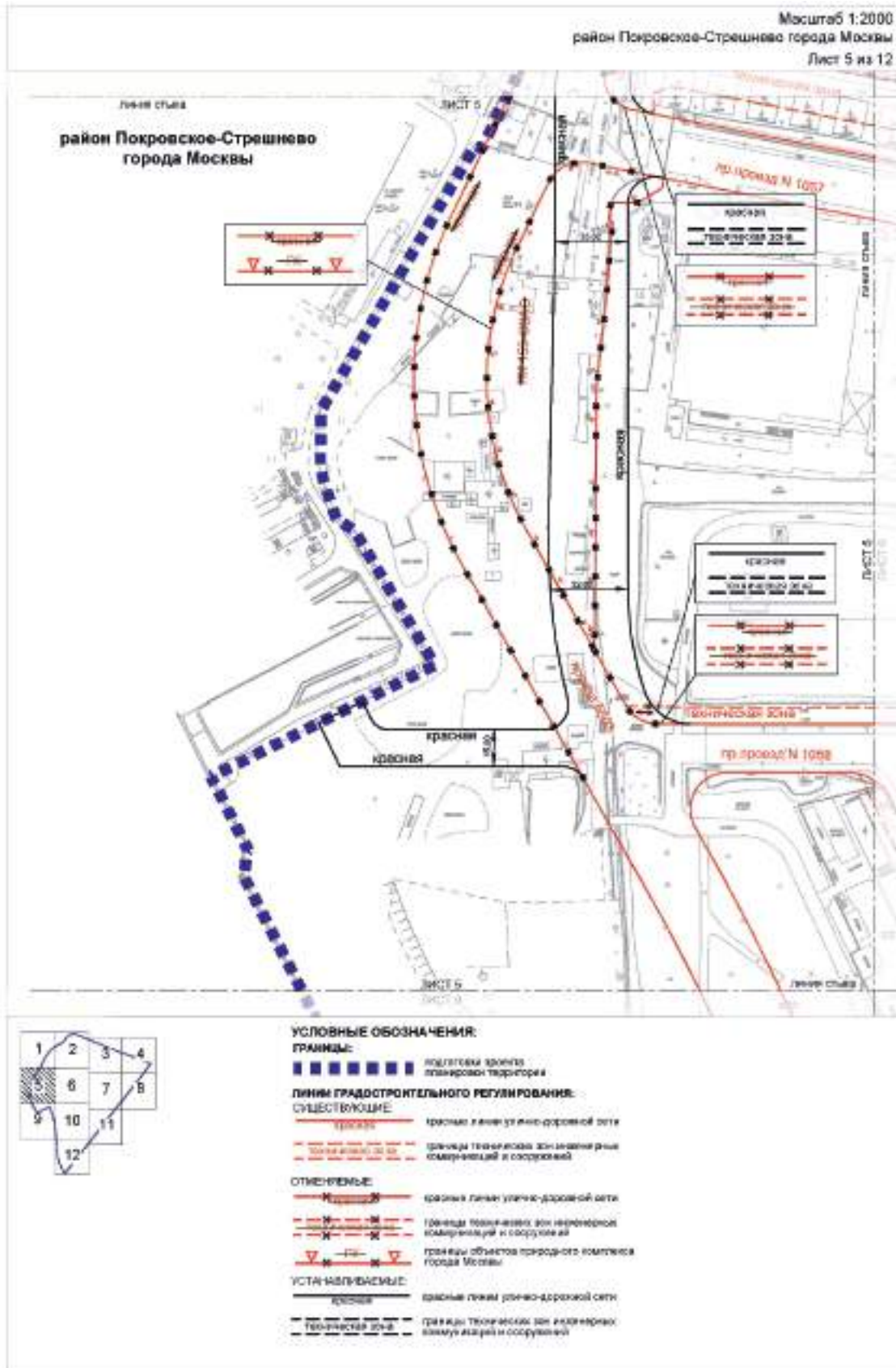
Масштаб 1:2000
 район Покровское-Стрешнево города Москвы
 Лист 4 из 12

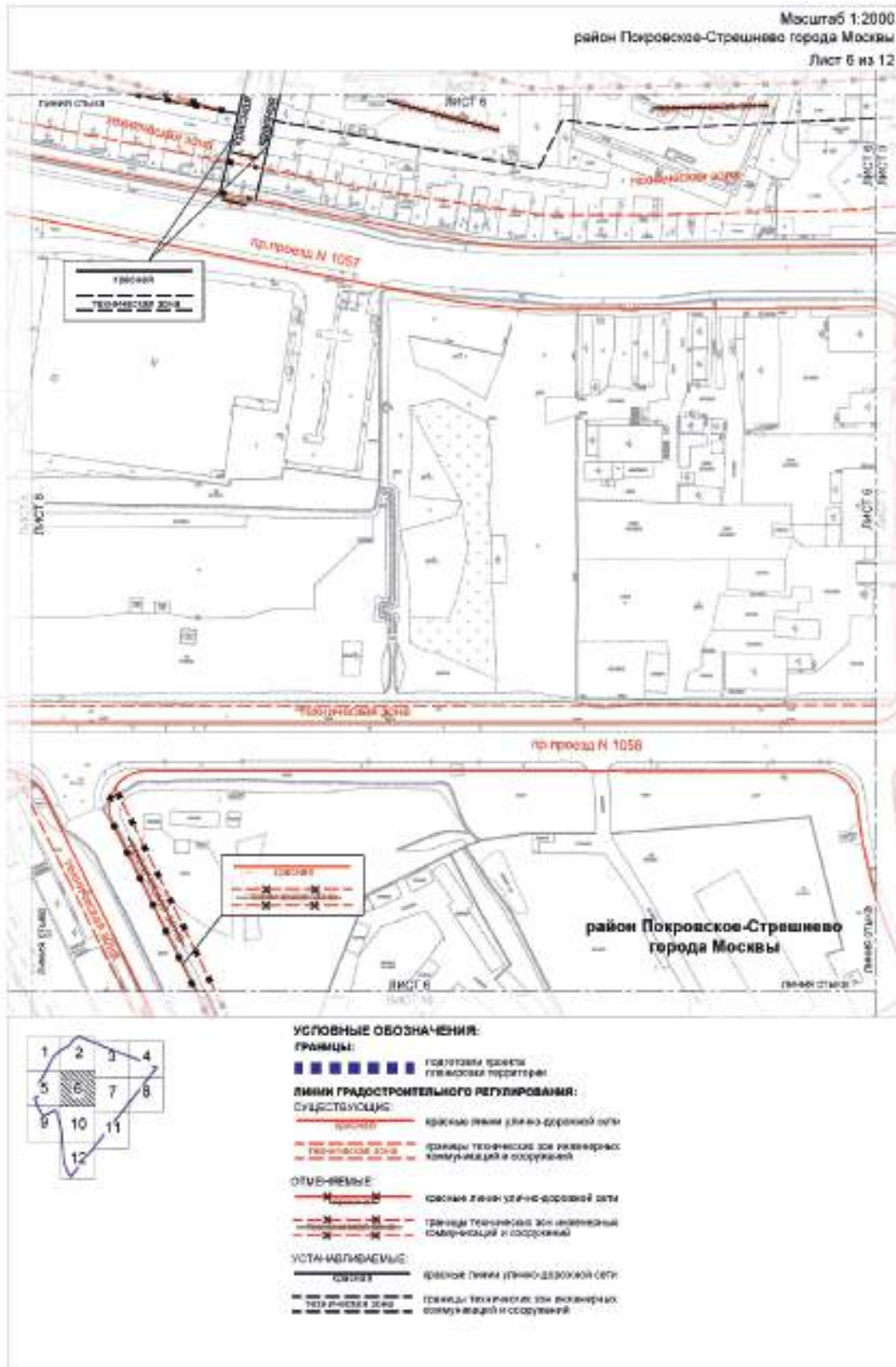
район Покровское-Стрешнево
 города Москвы

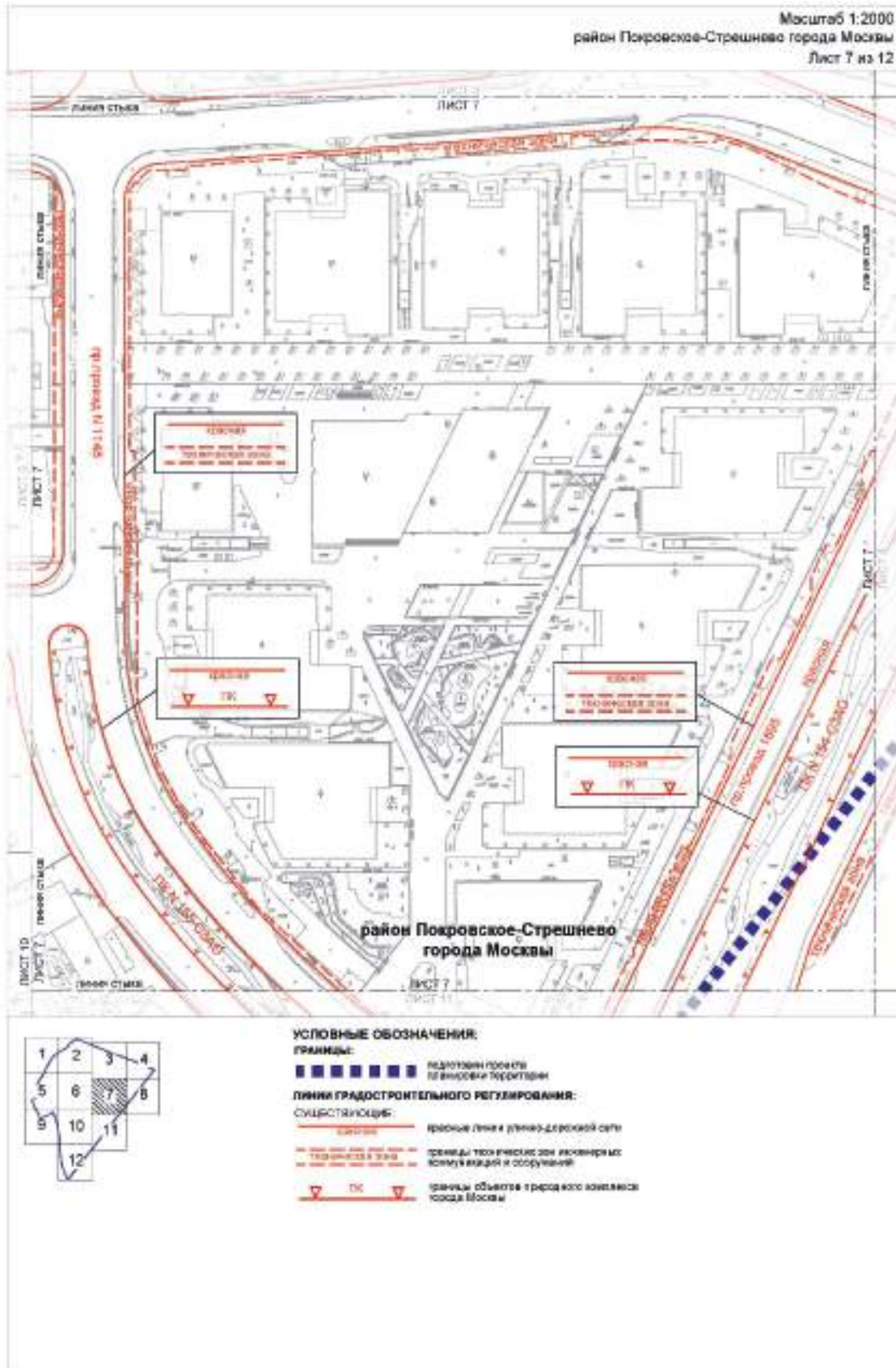



УСЛОВНЫЕ ОБОЗНАЧЕНИЯ:

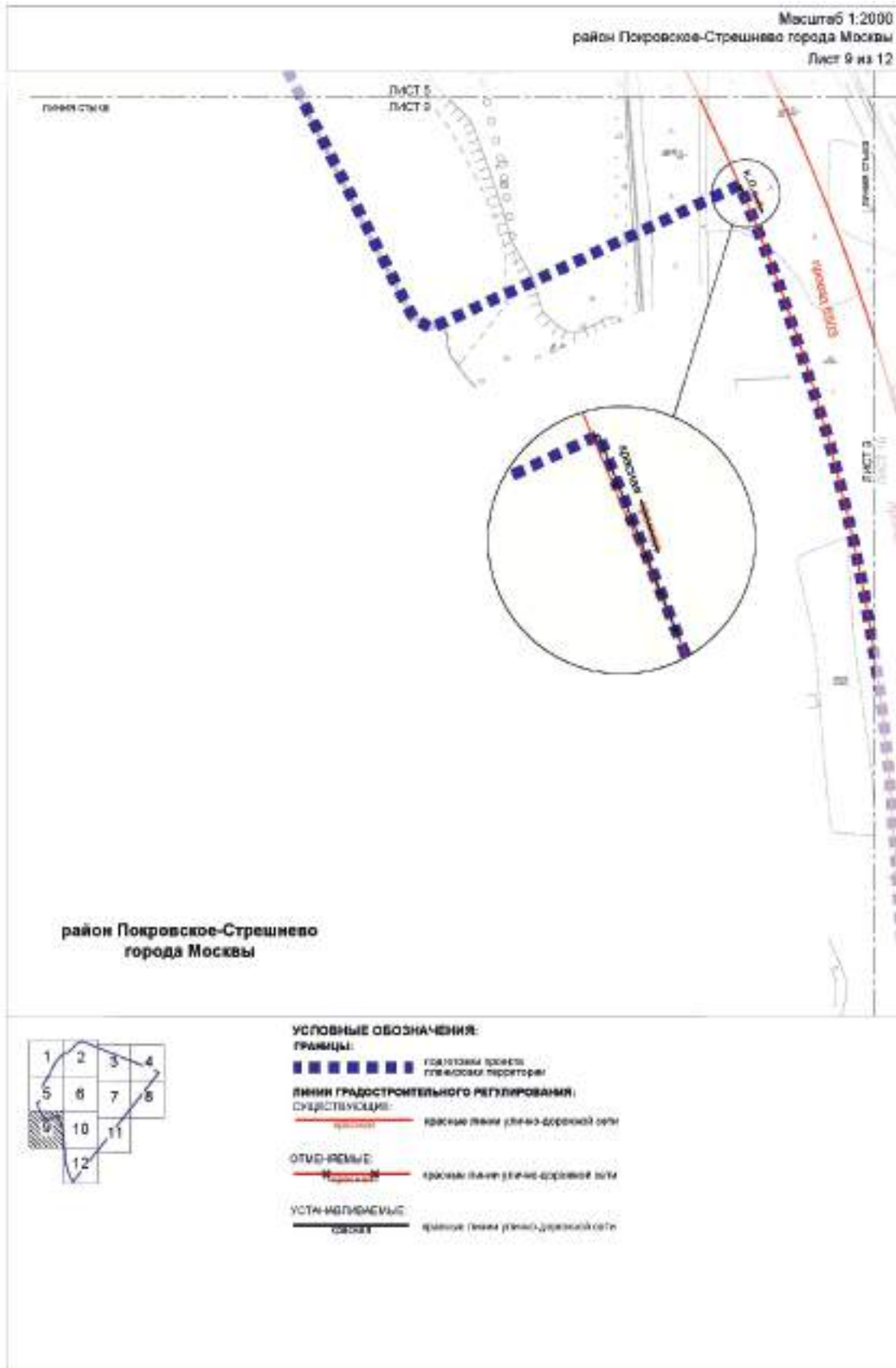
- ГРАНИЦЫ:**
-  границы границ территории
- ЛИНИИ ГРАДОСТРОИТЕЛЬНОГО РЕГУЛИРОВАНИЯ:**
- СУЩЕСТВУЮЩИЕ:**
-  линии улицы существующей сети
 -  границы территории для инженерных сетей, выделенных и обслуживаемых
 -  границы объектов городского комплекса города Москвы

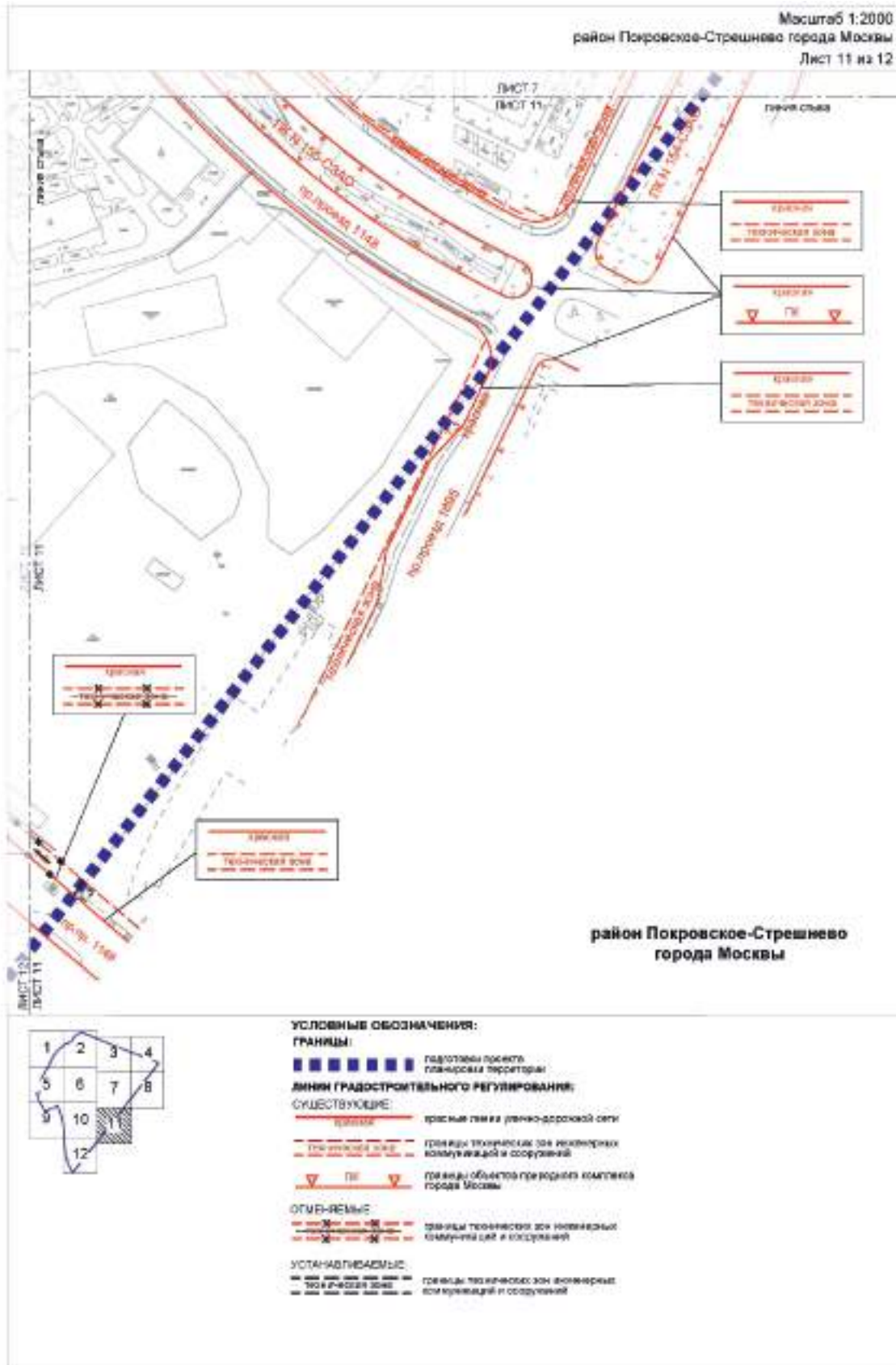


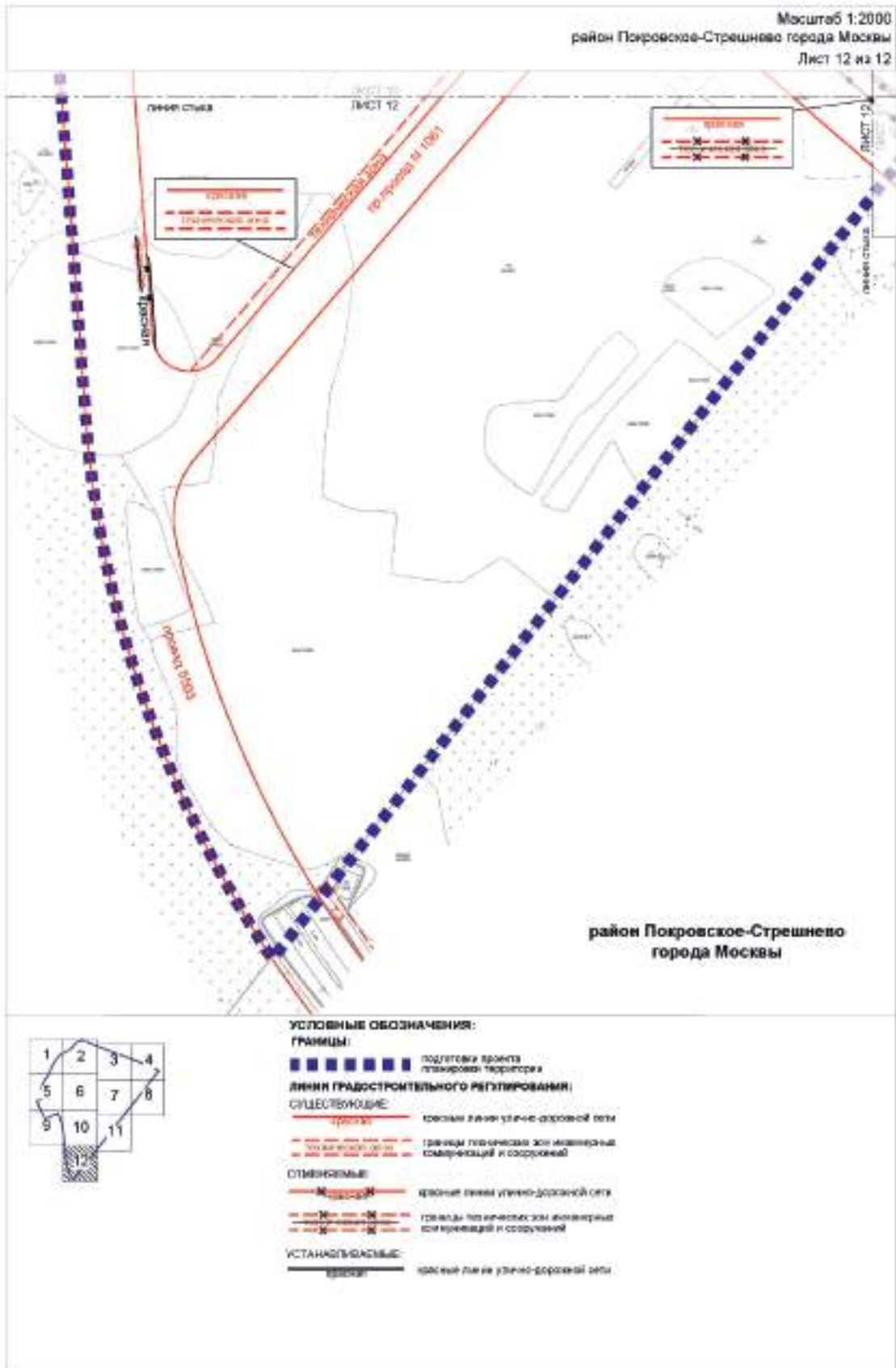








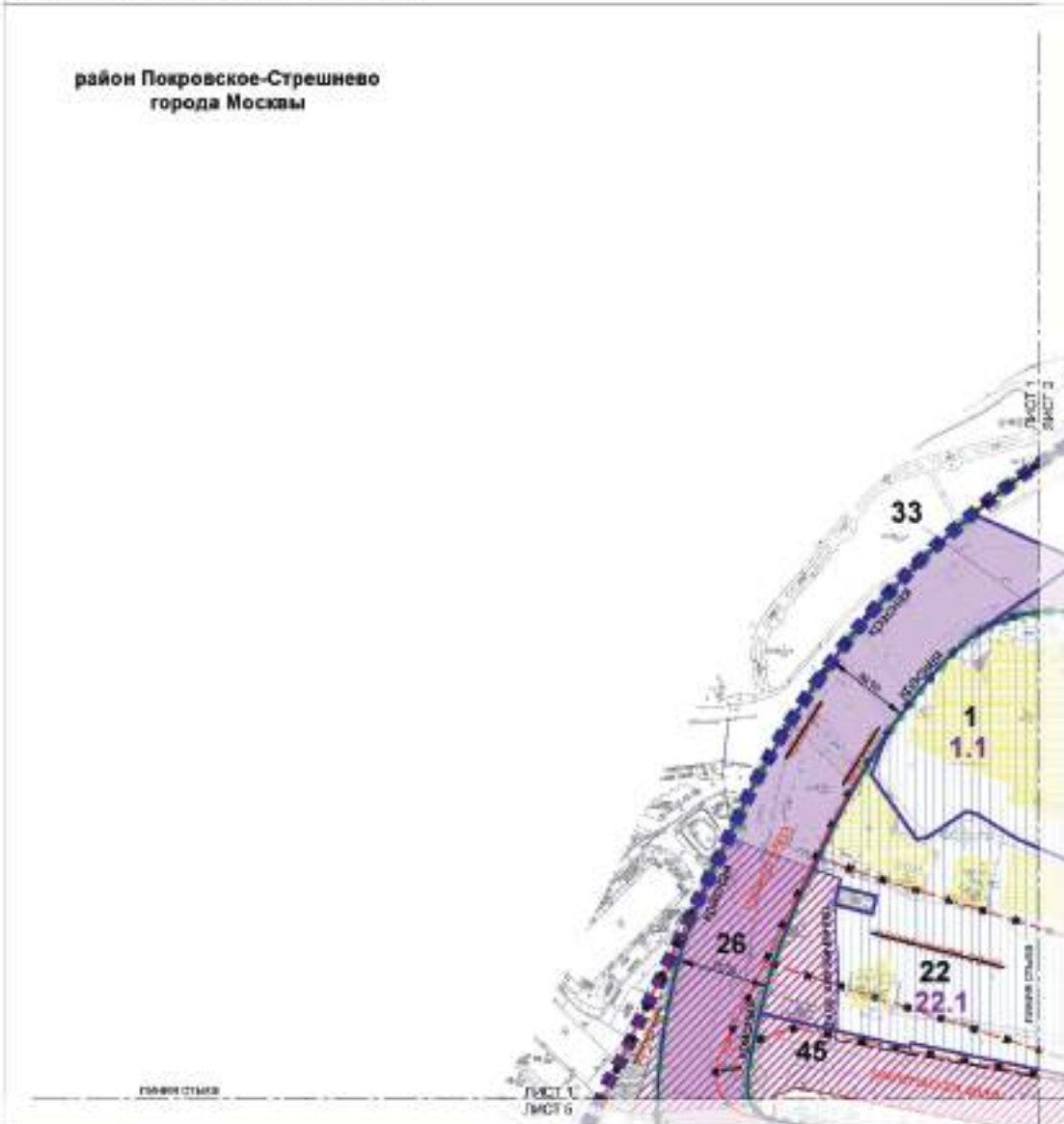




1.4.2. Чертеж 2. Границы участков и зон планируемого размещения объектов капитального строительства и линейных объектов транспортной и инженерной инфраструктуры

Масштаб 1:2000
район Покровское-Стрешнево города Москвы
Лист 1 из 12

район Покровское-Стрешнево
города Москвы



УСЛОВНЫЕ ОБОЗНАЧЕНИЯ:

ГРАНИЦЫ:

- границы территории подготовки проекта планировки территории
- границы территории существующей и планируемой структуры
- границы территории планируемого размещения объектов капитального строительства

ЛИНИИ ГРАДОСТРОИТЕЛЬНОГО РЕГУЛИРОВАНИЯ:

СУЩЕСТВУЮЩИЕ:

- красные линии улично-дорожной сети
- границы территории зон инженерной коммуникаций и сооружений

ОТМЕНЯЕМЫЕ:

- красные линии улично-дорожной сети
- границы территории зон инженерной коммуникаций и сооружений

УСТАНАВЛИВАЕМЫЕ:

- красные линии улично-дорожной сети
- границы территории зон инженерной коммуникаций и сооружений

ЗОНЫ ПЛАНИРУЕМОГО РАЗМЕЩЕНИЯ:

- объекты капитального строительства
- линейных объектов транспортной инфраструктуры
- линейных объектов инженерной инфраструктуры (траектория уточняется на стадии разработки проектной документации)

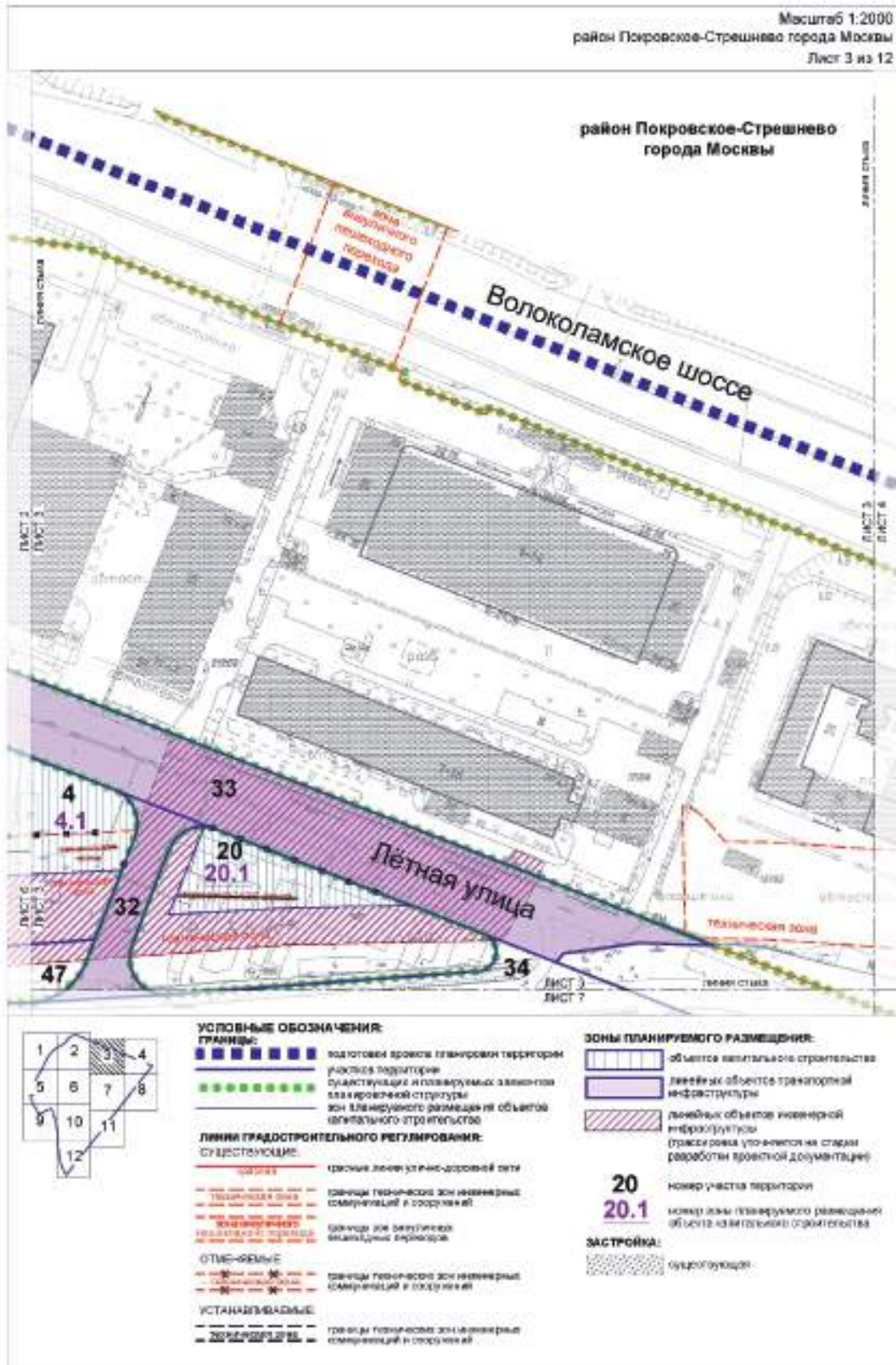
1

1.1

- номер участка территории
- номер зоны планируемого размещения объектов капитального строительства

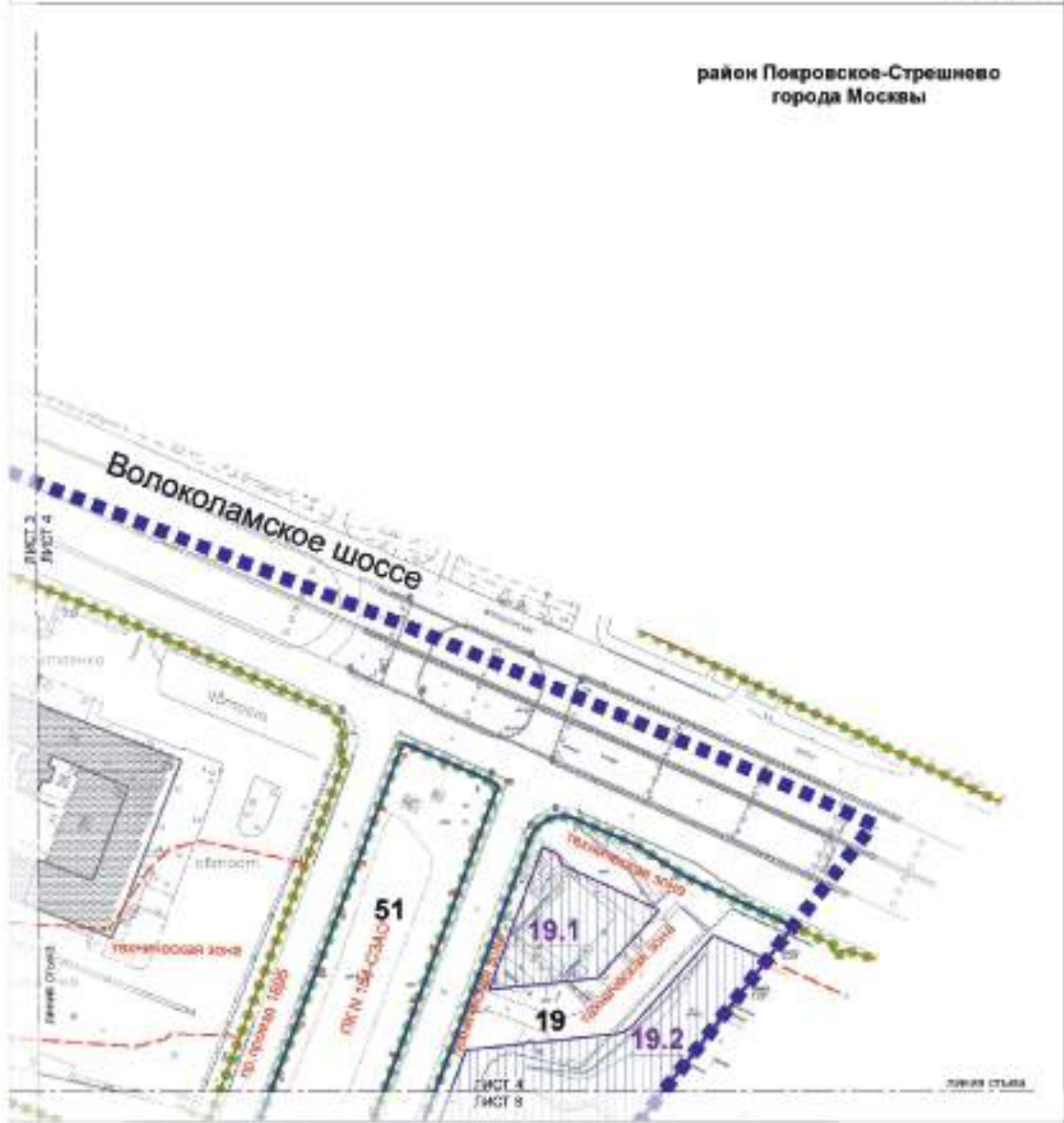
ЗАСТРОЙКА:

- освобождение территории в установленном порядке
- существующая







Масштаб 1:2000
район Покровское-Стрешнево города Москвы
Лист 4 из 12

район Покровское-Стрешнево
города Москвы



УСЛОВНЫЕ ОБОЗНАЧЕНИЯ:

ГРАНИЦЫ:

-  границы проекта планировки территории
-  участки территории
-  существующие и планируемые земельные планировочной структуры
-  зон планируемого размещения объектов капитального строительства

ЛИНИИ ГРАДОСТРОИТЕЛЬНОГО РЕГУЛИРОВАНИЯ:

СУЩЕСТВУЮЩИЕ

-  **ОУИИ** трассы линий улиц-дорожной сети
-  **Техническая зона** границы технических зон инженерной коммуникаций и сооружений
-  границы объектов природного комплекса города Москвы

ЗОНЫ ПЛАНИРУЕМОГО РАЗМЕЩЕНИЯ:

-  объекты капитального строительства

19

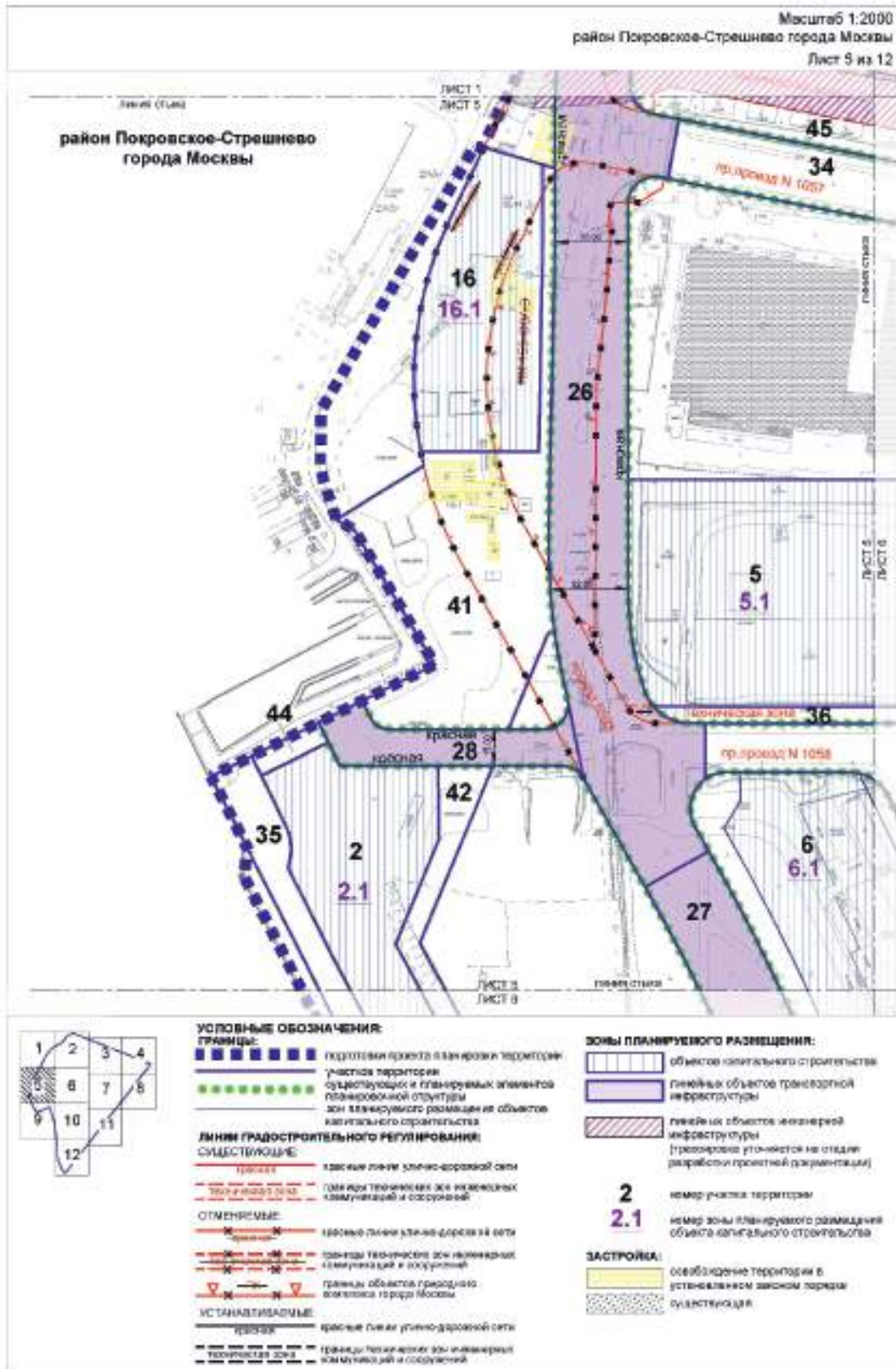
номер участка территории

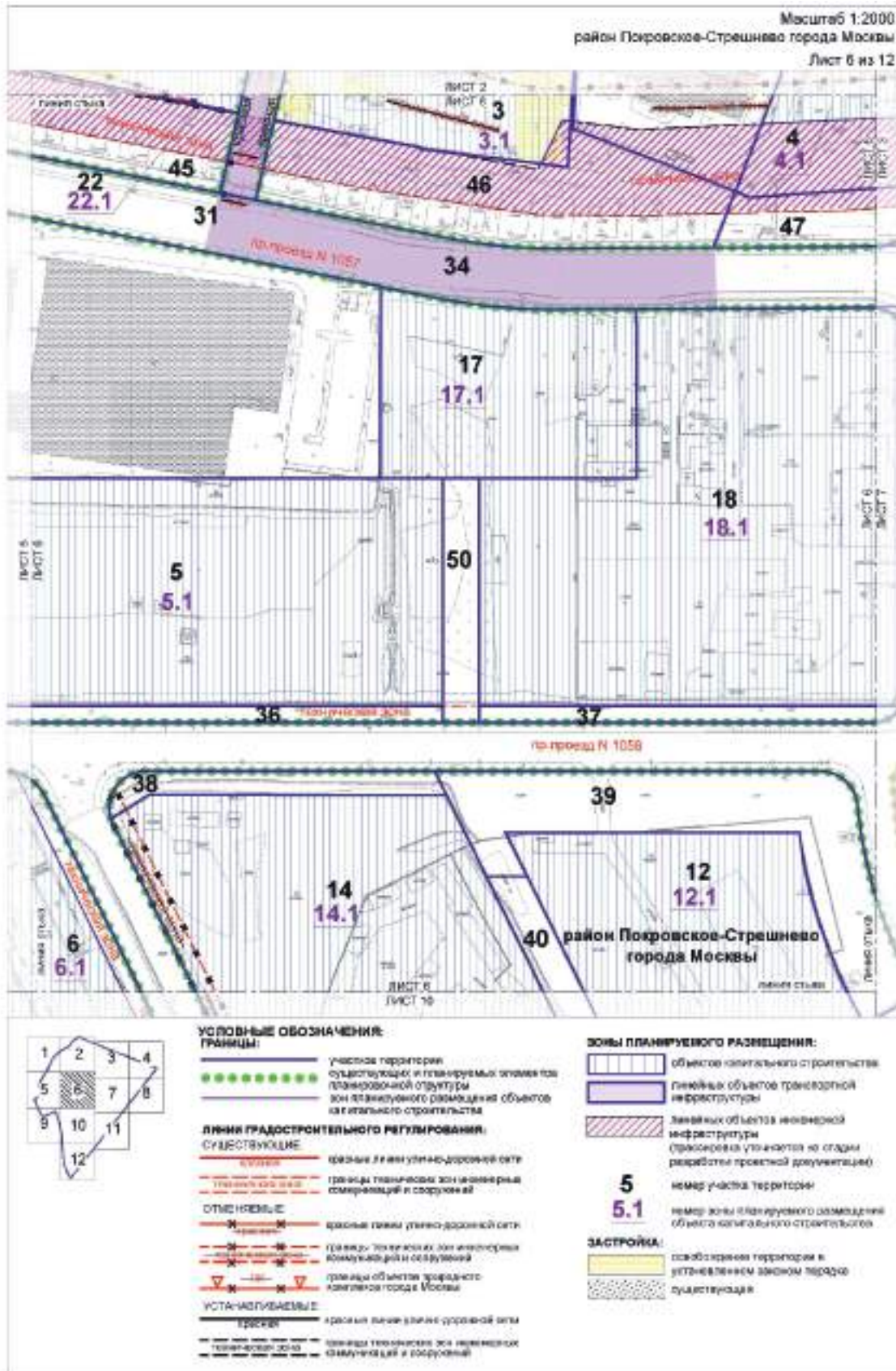
19.1

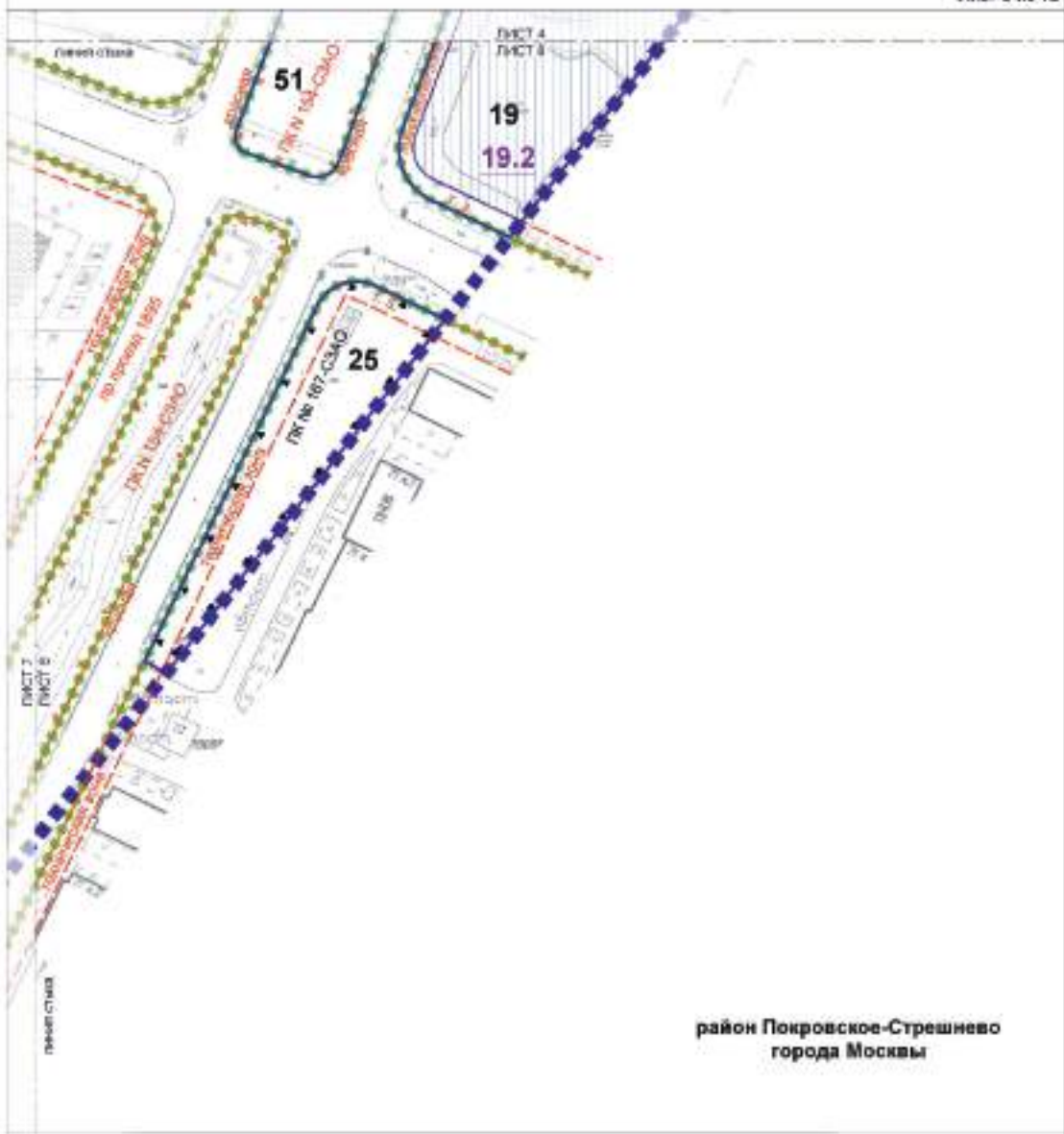
номер зоны планируемого размещения объекта капитального строительства

ЗАСТРОЙКА:

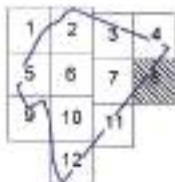
-  существующая







район Покровское-Стрешнево
города Москвы



УСЛОВНЫЕ ОБОЗНАЧЕНИЯ:

ГРАНИЦЫ:

- граница проекта, плановая территория участка территории существующей и планируемой структуры планировочной структуры
- зон планируемого размещения объектов капитального строительства

ЛИНИИ ГРАДОСТРОИТЕЛЬНОГО РЕГУЛИРОВАНИЯ:

СУЩЕСТВУЮЩИЕ:

- границы линий уличной дорожной сети
- границы территории зон инженерной коммуникаций и сооружений
- границы объектов природного комплекса города Москвы

УСТАНАВЛИВАЕМЫЕ:

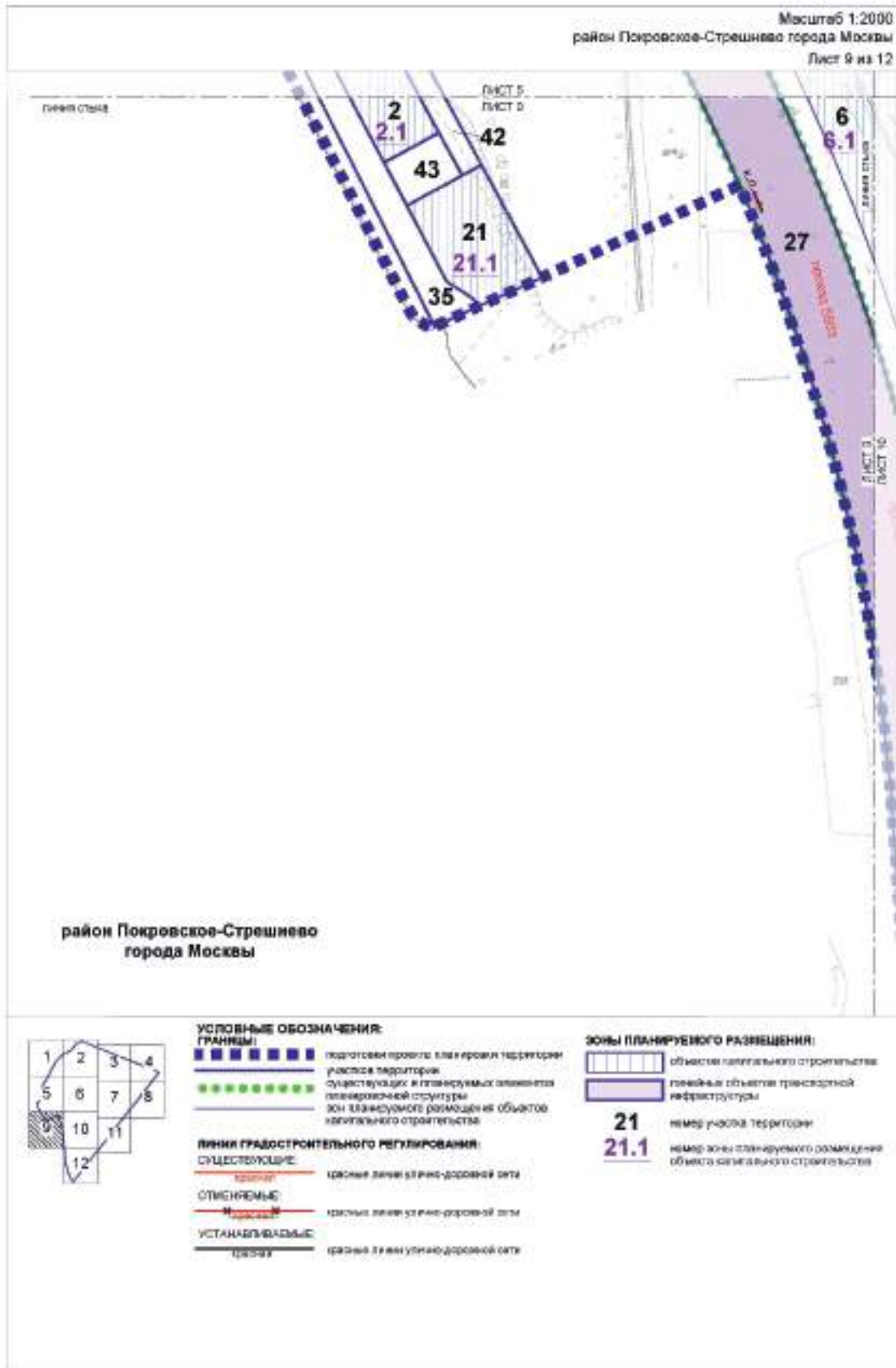
- границы объектов природного комплекса города Москвы

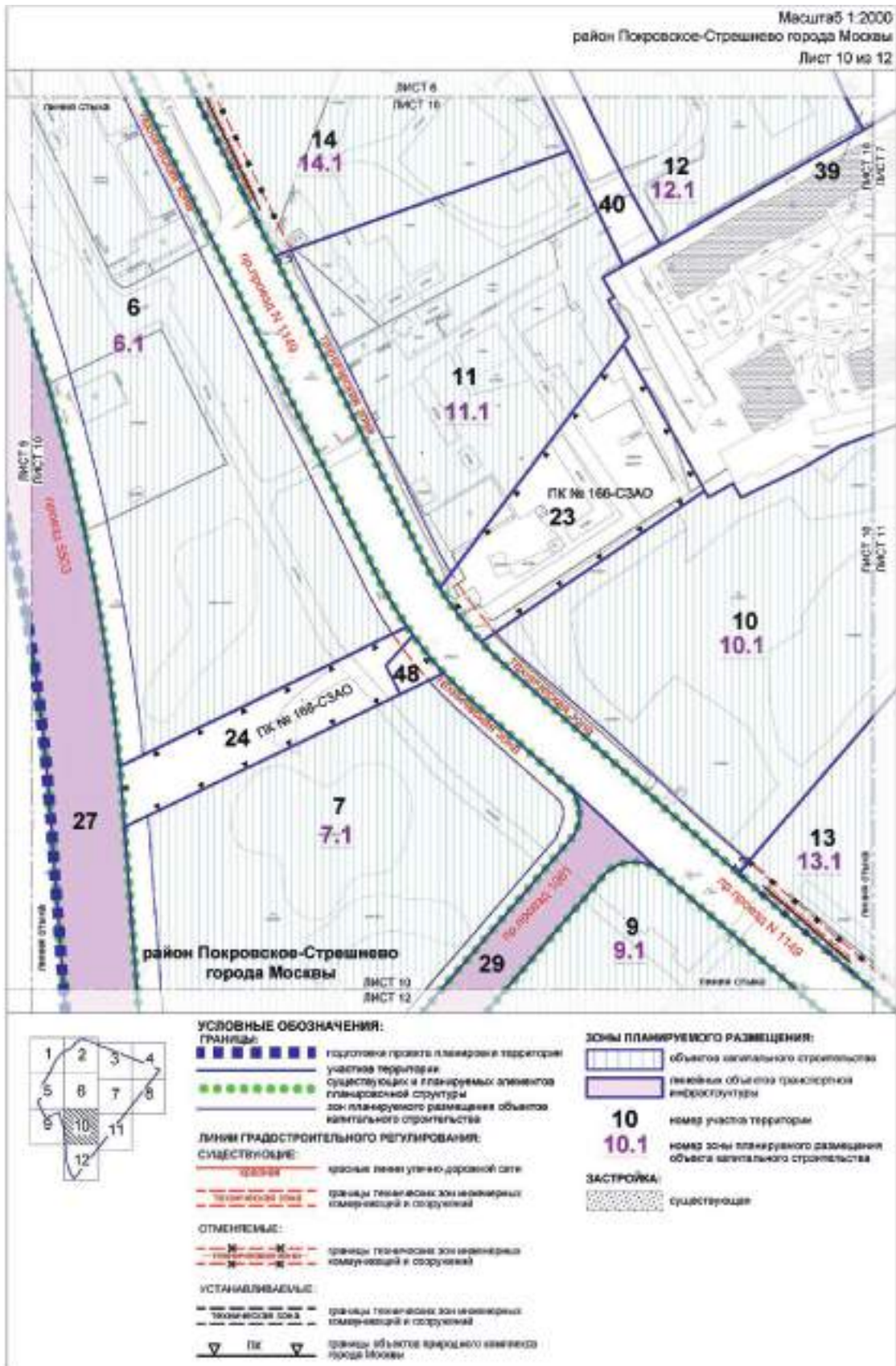
ЗОНЫ ПЛАНИРУЕМОГО РАЗМЕЩЕНИЯ:

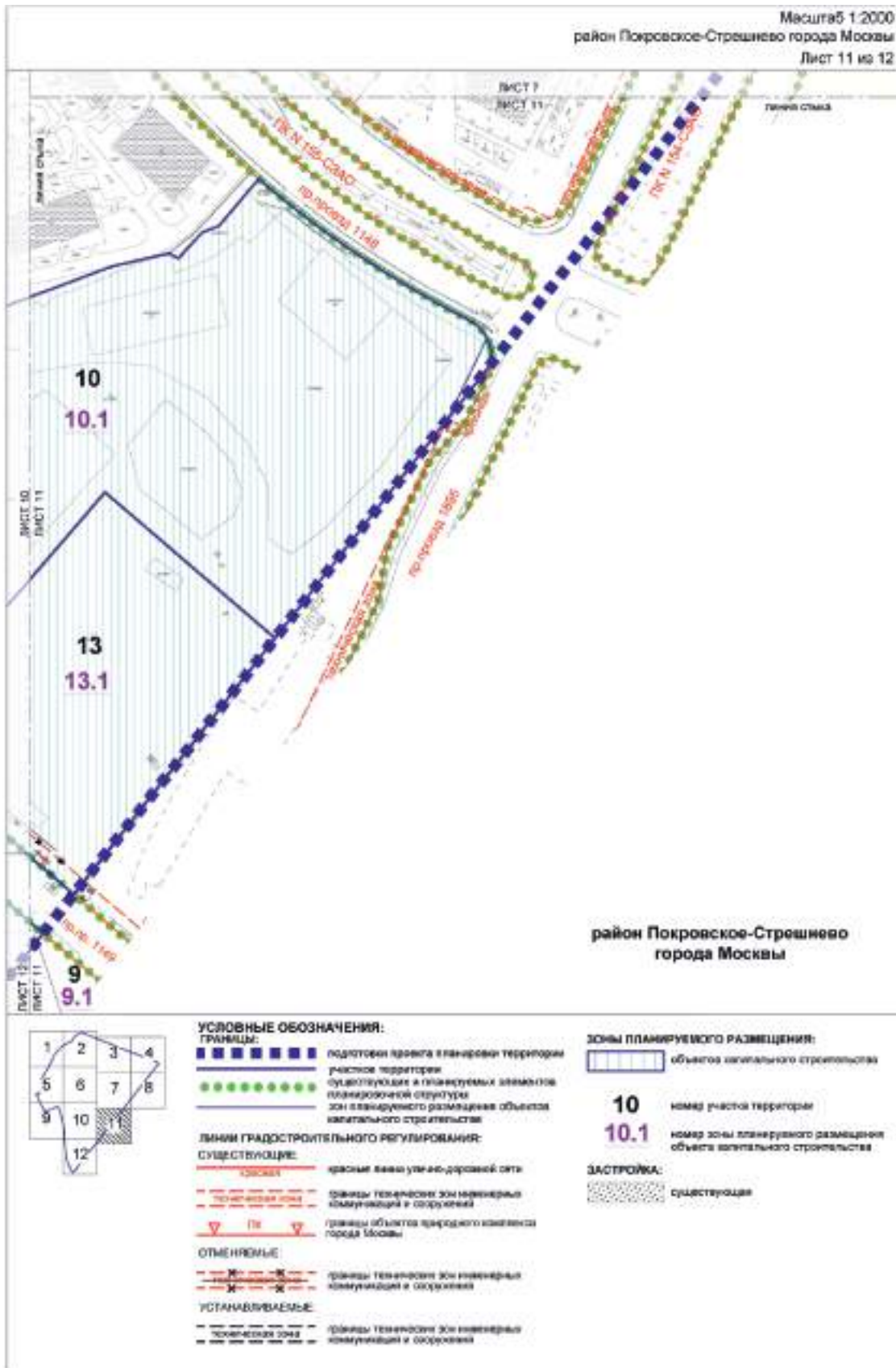
- объектов капитального строительства
- 19** номер участка территории
- 19.2** номер зоны планируемого размещения объектов капитального строительства

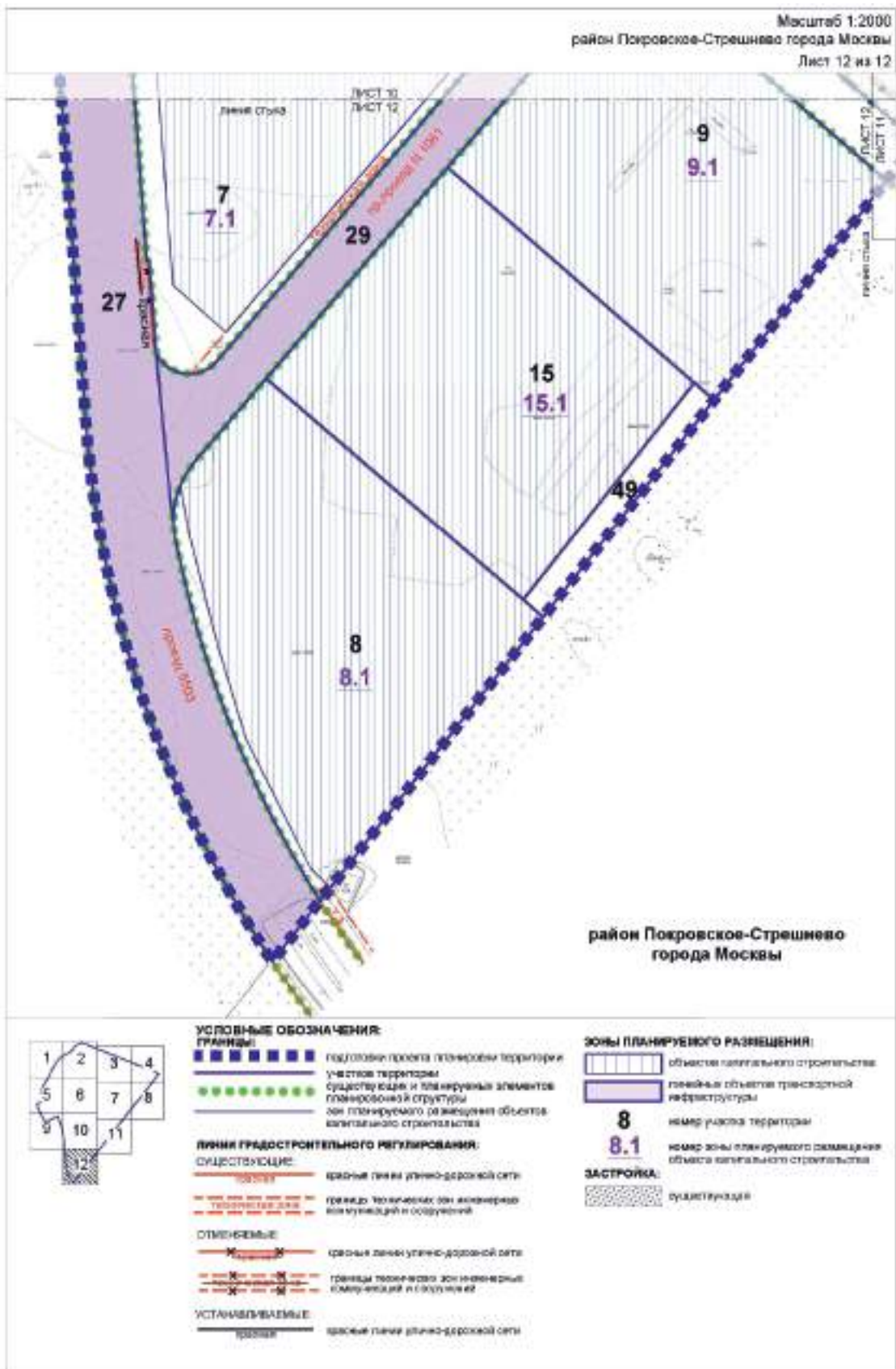
ЗАСТРОЙКА:

- существующая









2. Проект межевания территории

2.1. Пояснительная записка

Территория в границах подготовки проекта межевания территории ограничена:

- с севера – Лётной улицей;
- с востока – проектируемыми проездами № 1148, 1895;
- с запада – проектируемым проездом № 5503 и рекой Москвой;

Площадь территории подготовки проекта межевания территории составляет 60,96 га.

Проектом межевания территории предусматривается образование 77 земельных участков (№ участка на чертеже «План межевания территории»), в том числе:

- 12 земельных участков жилых зданий (участки № 1, 2, 3, 4, 5, 6, 7, 8, 9, 10, 11, 52);
- 15 земельных участков нежилых зданий и сооружений (участки № 17, 18, 19, 20, 21, 22, 53, 54, 55, 56, 57, 70, 71, 72, 73);

- 5 земельных участков зданий образовательных организаций (участки № 12, 13, 14, 15, 16);

- 21 земельного участка общественных территорий (участки № 36, 37, 38, 39, 40, 41, 42, 43, 44, 45, 46, 47, 49, 50, 58, 59, 60, 61, 62, 64, 65);

- 24 земельных участков территорий общего пользования (участки № 23, 24, 25, 26, 27, 28, 29, 30, 31, 32, 33, 34, 35, 48, 51, 63, 66, 67, 68, 69, 74, 75, 76, 77).

Характеристика земельных участков территории представлена в таблице «Характеристика земельных участков территории» и на чертеже «План межевания территории» настоящего приложения.

Для реализации планировочных решений, предусмотренных проектом планировки территории, потребуются осуществить изъятие земельных участков в установленном законом порядке в соответствии с чертежом «План межевания территории».

2.2. Таблица «Характеристика земельных участков территории»
к чертежу «План межевания территории»

1	2	3	4	5	6	7
Назначение территории	№ земельного участка на чертеже	Адресные ориентиры (при наличии)	Площадь земельного участка, га	Площадь публичного сервитута, га	Площадь частей образуемых земельных участков, в отношении которых предполагается изъятие в установленном законом порядке для государственных или муниципальных нужд, га	Примечание
Территория участков жилых зданий	1	город Москва, Летная улица, владение 98	1,21	-	-	Использование подземного пространства – площадь определяется на последующей стадии проектирования
	2	город Москва, Летная улица, владение 95	0,53	-	-	Использование подземного пространства – площадь определяется на последующей стадии проектирования
	3	город Москва, Летная улица, владение 71	0,79	-	-	Использование подземного пространства – площадь определяется на последующей стадии проектирования
	4	город Москва, Летная улица, владение 39	0,60	-	-	Использование подземного пространства – площадь определяется на последующей стадии проектирования
	5	город Москва, Волоколамское шоссе, владение 71/23	2,51	-	-	Использование подземного пространства – площадь определяется на последующей стадии проектирования

1	2	3	4	5	6	7	
Территория участков жилых зданий	6	город Москва, Летняя улица, владение 95Б	3,24	-	-	Переоформление государственного кадастрового учета в кадастровый учет на праве собственности	
	7	город Москва, Летняя улица, владение 95Б	2,48	-	-	Переоформление государственного кадастрового учета в кадастровый учет на праве собственности	
	8	город Москва, Летняя улица, владение 95Б	1,71	-	-	Переоформление государственного кадастрового учета в кадастровый учет на праве собственности	
	9	город Москва, Летняя улица, владение 95Б	1,63	-	-	Переоформление государственного кадастрового учета в кадастровый учет на праве собственности	
	10	город Москва, Летняя улица, владение 95Б	3,76	-	-	Переоформление государственного кадастрового учета в кадастровый учет на праве собственности	
	11	город Москва, Летняя улица	1,42	-	-	Переоформление государственного кадастрового учета в кадастровый учет на праве собственности	
	52	город Москва, Летняя улица, владение 95Б	1,85	-	-	-	
	Итого: территория участков жилых зданий			21,33	-	-	-
		12	город Москва, Летняя улица	1,14	-	-	-
		13	город Москва, Летняя улица, владение 95Б	1,27	-	-	-
14		город Москва, Летняя улица	1,77	-	-	-	
15		город Москва, Летняя улица, владение 95Б	1,46	-	-	-	

1	2	3	4	5	6	7
Группировка участков в соответствии с группировкой объектов недвижимости	16	город Москва, Лётная улица, владение 95	0,55	•	•	•
	17	город Москва, Лётная улица, владение 95А	0,75	-	-	-
	18	город Москва, Лётная улица, владение 95А	2,42	-	-	Целевое назначение: предоставление в пользование объектов недвижимости для государственных нужд субъекта Российской Федерации
	19	город Москва, Волоколамское шоссе, владение 73А	1,12	•	•	•
	20	город Москва, Волоколамское шоссе, владение 75	0,04	-	-	Целевое назначение: предоставление в пользование объектов недвижимости для государственных нужд субъекта Российской Федерации
	21	город Москва, Лётная улица, владение 95	0,17	-	-	•
	22	город Москва, Лётная улица, земельный участок 98/1	1,31	-	-	Целевое назначение: предоставление в пользование объектов недвижимости для государственных нужд субъекта Российской Федерации
	53	город Москва, Волоколамское шоссе, дом 77, корпус 1, строение 6	0,01	•	•	•
	54	город Москва, Волоколамское шоссе, владение 77, корпус 1	0,23	-	-	•
	55	город Москва, Волоколамское шоссе, владение 77, корпус 2	0,53	-	-	•
56	город Москва, Лётная улица, владение 73	2,44	•	•	•	
57	город Москва, Лётная улица, владение 73, строение 1	0,06	-	-	-	
70	город Москва, Волоколамское шоссе, владение 77, корпус 1, строение 4	0,60	•	•	•	

1	2	3	4	5	6	7
	71	город Москва, Восточное шоссе, дом 77, корпус 1, строение 5	0,01	-	-	-
	72	город Москва, Летняя улица, владение 98, корпус 1, строение 10	0,01	-	-	-
	73	город Москва, Летняя улица, владение 99А	0,07	-	-	-
Итого: территории участков земельных участков и сооружений, владениями которых являются			16,66	-	-	-
Территории объектов недвижимости	23	-	0,55	-	-	-
	24	-	0,30	-	-	-
	25	-	0,38	-	-	-
	26.1		0,21	-	-	Часть земельного участка кадастровый номер 77:08:0015001:002
	26.2		0,02	-	0,02 часть 77:08:0015001:1793	-
	26.3		0,23	-	-	-
	26.4	город Москва, пр.пр. 5503	1,84	0,22	-	0,22 часть 77:08:0015001:44
26.5		0,10	0,10	-	0,10 часть 77:08:0015001:61	-
26.6		0,06	0,06	-	0,06 часть 77:08:0015001:43	-

1	2	3	4	5	6	7
Территориальный центр по развитию	26.7		0.01	-	4.01	-
					субсидия 77.08.001.50001.24}	
	26.8		0.06	•	4.06	-
					субсидия 77.08.001.50001.37}	
	26.9		0.01	-	-	-
					Часть денежной суммы в виде капитальных вложений 77.08.001.50001.39} 7	
	26.10		0.78	-	-	-
	26.11		0.02	-	4.02	-
					субсидия 77.08.001.50001.12.34}	
	26.12		0.06	-	-	-
					Часть денежной суммы в виде капитальных вложений 77.08.001.50001.39} 2	
	26.13		0.06	-	-	-
27		город Москва, пр. пр. 5-ой	2.39	-	-	-
					Часть денежной суммы в виде капитальных вложений 77.08.001.50001.29} 6	
28.1			4.10	-	4.10	-
					субсидия 77.08.001.50001.36}	
28.2		город Москва, Лесная ул.ица, владение 95	0.17	-	4.02	-
					субсидия 77.08.001.50001.14}	
28.3			4.04	•	4.04	-
					субсидия 77.08.001.50001.17} 9}	
28.4			4.04	-	-	-
29		город Москва, пр. пр. 10-й	0.64	-	-	-

1	2	3	4	5	6	7	
Территориальное сообщество	30	30.1	город Москва, Волоколамское шоссе, владение 77	0.09	-	-	-
		30.2		0.14	-	4.04 участь 77:08/001/5000/149;	-
		30.3		0.01	-	4.01 участь 77:08/001/5000/21;	-
		31.1		0.10	-	-	-
	31	31.2	город Москва, Летняя улица, владение 45В/1	0.01	-	4.01 участь 77:08/001/5000/137;	-
		31.3		0.01	-	4.01 участь 77:08/001/5000/13;	-
		31.4		0.02	-	4.02 участь 77:08/001/5000/21;	-
				0.15	-	-	-
	32	город Москва, Летняя улица, владение 39	0.15	-	-	-	
	33	город Москва, Летняя улица	1.01	-	-	-	
	34	город Москва, пр. пр. 1057	1.72	-	-	Часть земельного участка с кадастровым номером 77:08/001/5000/0617	
	35	-	0.27	-	-	-	
	48	-	0.03	-	-	-	

1	2	3	4	5	6	7
Территории объектов полевых работ	51	-	0,01	-	-	Часть земельной участка с кадастровым номером 77-08/003/001/052/01
	63	-	0,10	-	-	-
	66	-	0,14	-	-	-
	67	-	0,49	-	-	-
	68	город Москва, Восточный округ шоссе, владение 734/1	0,17	-	-	-
	69	город Москва, пр. пр. 1148	1,53	-	-	-
	74	город Москва, пр. пр. 1058	0,79	-	-	Часть земельной участка с кадастровым номером 77-08/001/001/01/12
	75	-	0,82	-	-	Часть земельной участка с кадастровым номером 77-08/003/001/052/01
	76	город Москва, пр. пр. 1895	1,75	-	-	Часть земельного участка с кадастровым номером 77-08/003/001/052/01
	77	город Москва, пр. пр. 1149	1,23	-	-	-
Итого территории объектов полевых работ:			18,22	-	0,73	-
Территории участков объектов	36	-	0,18	-	-	-
	37	-	0,12	-	-	-
	38	-	0,13	-	-	-
	39	-	0,64	-	-	-
	40	-	0,19	-	-	-
	41	-	0,77	-	-	-
	42	-	0,14	-	-	-

1	2	3	4	5	6	7
Территория участков общественной пользования территории	43	-	0,05	-	-	-
	44	-	0,03	-	-	-
	45	-	0,03	-	-	-
	46	-	0,08	-	-	-
	47	-	0,19	-	-	-
	48	-	0,12	-	-	-
	49	-	0,15	-	-	-
	50	-	0,15	-	-	-
	58	-	0,02	-	-	-
	60	-	0,04	-	-	-
	61	-	0,01	-	-	-
	62	-	0,13	-	-	-
	64	-	0,00	-	-	-
65	-	0,02	-	-	-	
Итого: территория участка на общую площадь территории			4,35	-	-	-
Всего:			60,96	-	0,73	-

2.3. Чертеж "План межевания территории"

Масштаб 1:2000
район Покровское-Стрешнево города Москвы
Лист 1 из 12

район Покровское-Стрешнево
города Москвы



УСЛОВНЫЕ ОБОЗНАЧЕНИЯ:

ГРАНИЦЫ:

- подготовка проекта в границах территории
- подготовка проекта межевания территории
- граница земельных участков

ЛИНИИ ГРАДОСТРОИТЕЛЬНОГО РЕГУЛИРОВАНИЯ

СУЩЕСТВУЮЩИЕ:

- красная линия улицы-дорожной сети
- границы территориальной зоны инженерной коммуникаций и сооружений

ОТМЕНЯЕМЫЕ:

- красная линия улицы-дорожной сети
- границы территориальной зоны инженерной коммуникаций и сооружений

УСТАНОВЛЕННЫЕ:

- красная линия улицы-дорожной сети
- границы территориальной зоны инженерной коммуникаций и сооружений

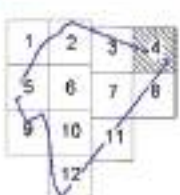
ТЕРРИТОРИИ ЗЕМЕЛЬНЫХ УЧАСТКОВ И ЧАСТЕЙ ЗЕМЕЛЬНЫХ УЧАСТКОВ:

- объекты пользования
- общественные территории
- земельные участки
- нежилые здания и сооружения
- территории, занятые в установленном законом порядке
- номер земельного участка

ЗАСТРОЙКА:

- существующая
- освобождение территории в установленном законом порядке
- использование подвального пространства

район Покровское-Стрешнево
города Москвы



УСЛОВНЫЕ ОБОЗНАЧЕНИЯ:

ГРАНИЦЫ:

- подготавливается проектом планировки территории
- подготавливается проектом межевания территории
- земельный участок

ЛИНИИ ГРАДОСТРОИТЕЛЬНОГО РЕГУЛИРОВАНИЯ:

СМЕРСТВУЮЩИЕ:

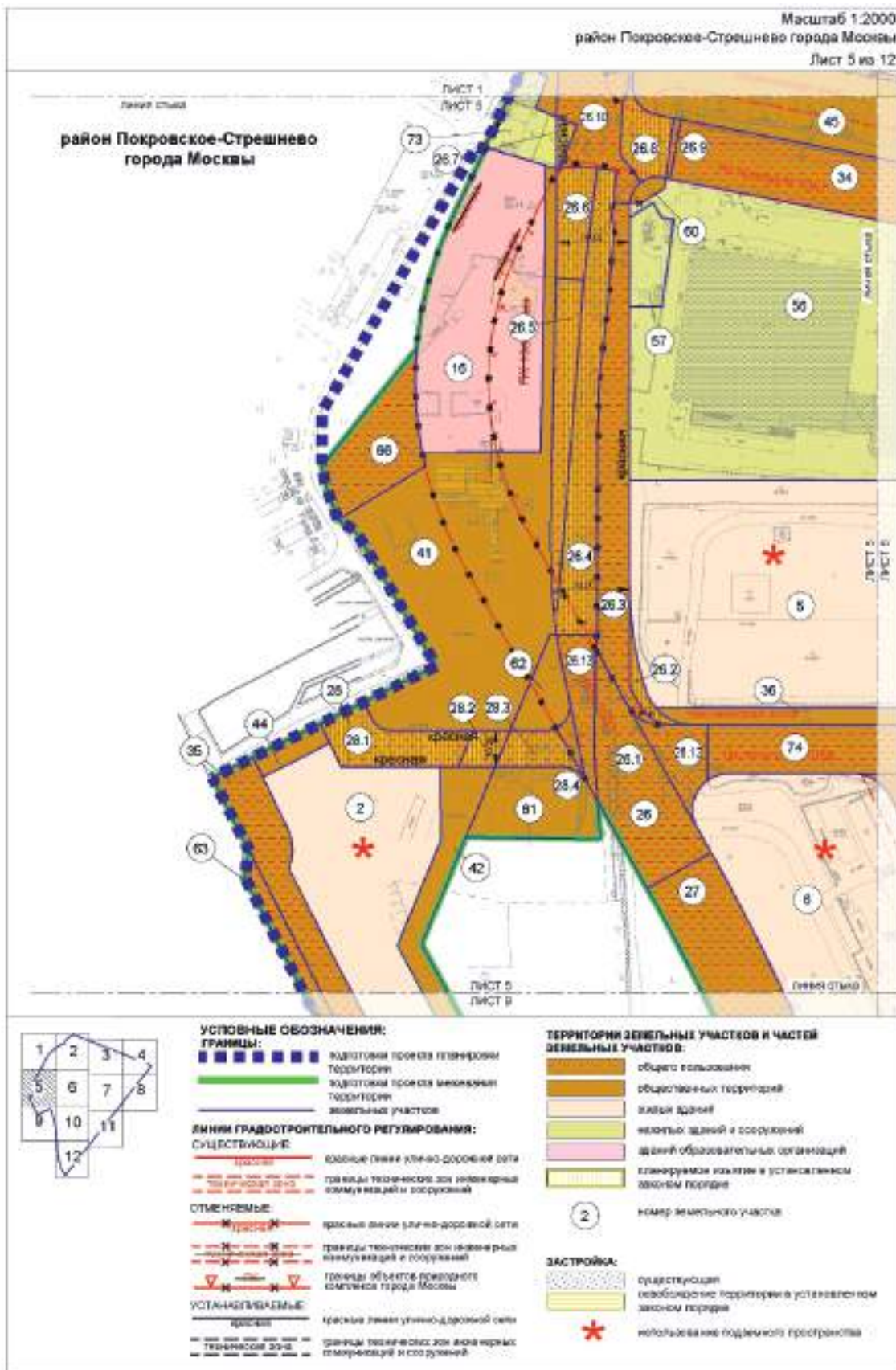
- граница территории инженерной сети
- граница территории зон инженерной инфраструктуры и сооружений II
- граница объектов природного комплекса города Москвы

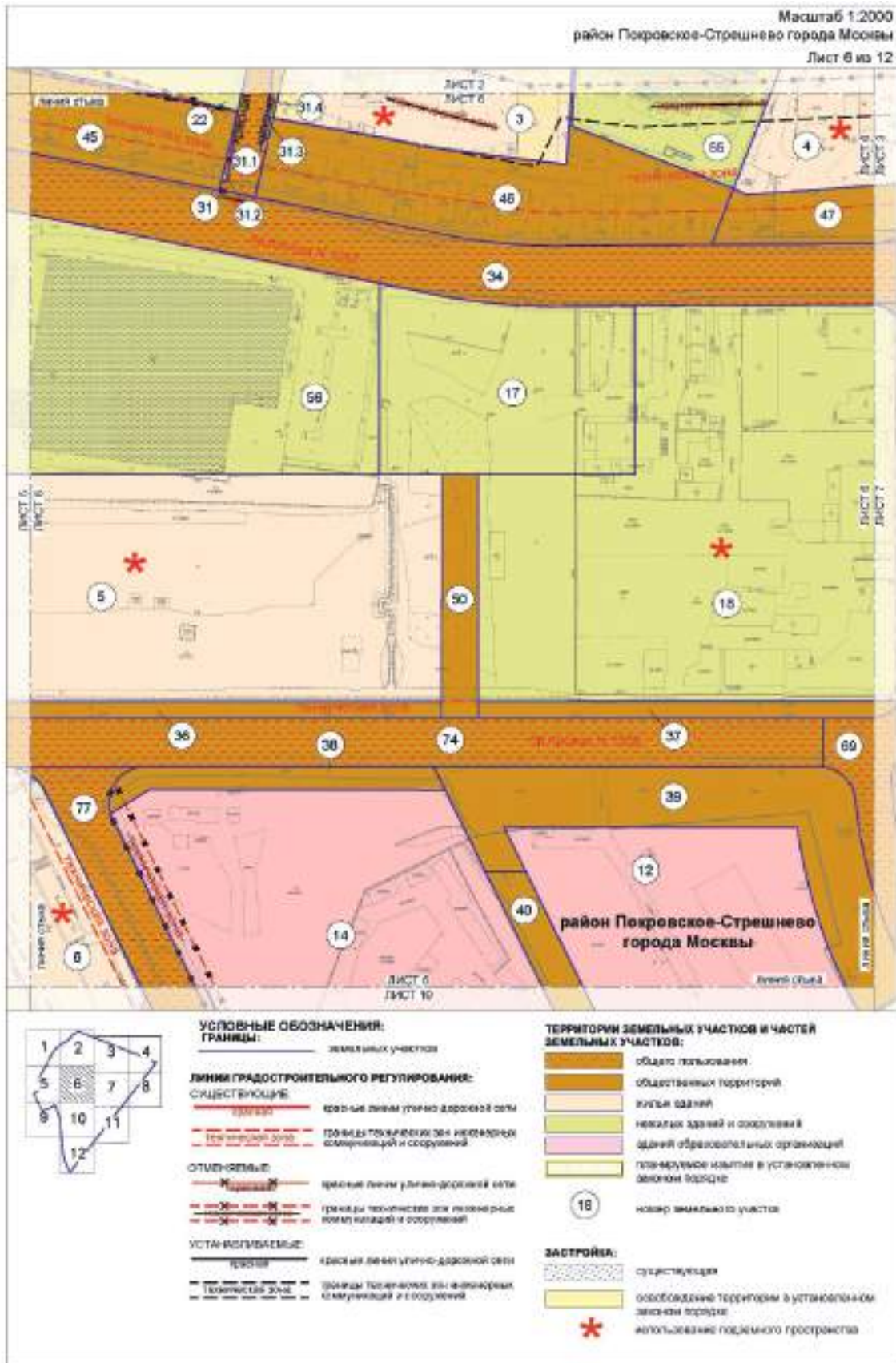
ТЕРРИТОРИИ ЗЕМЕЛЬНЫХ УЧАСТКОВ И ЧАСТЕЙ ЗЕМЕЛЬНЫХ УЧАСТКОВ:

- объекты недвижимости
- объекты зданий и сооружений II
- номер земельного участка

ЗАСТРОЙКА:

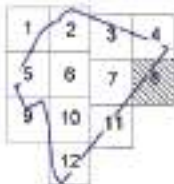
- существующая







район Покровское-Стрешнево
города Москвы



УСЛОВНЫЕ ОБОЗНАЧЕНИЯ:

- ГРАНИЦЫ:**
- под готовый проект планировки территории
 - под готовый проект межевания территории
 - земельный участок

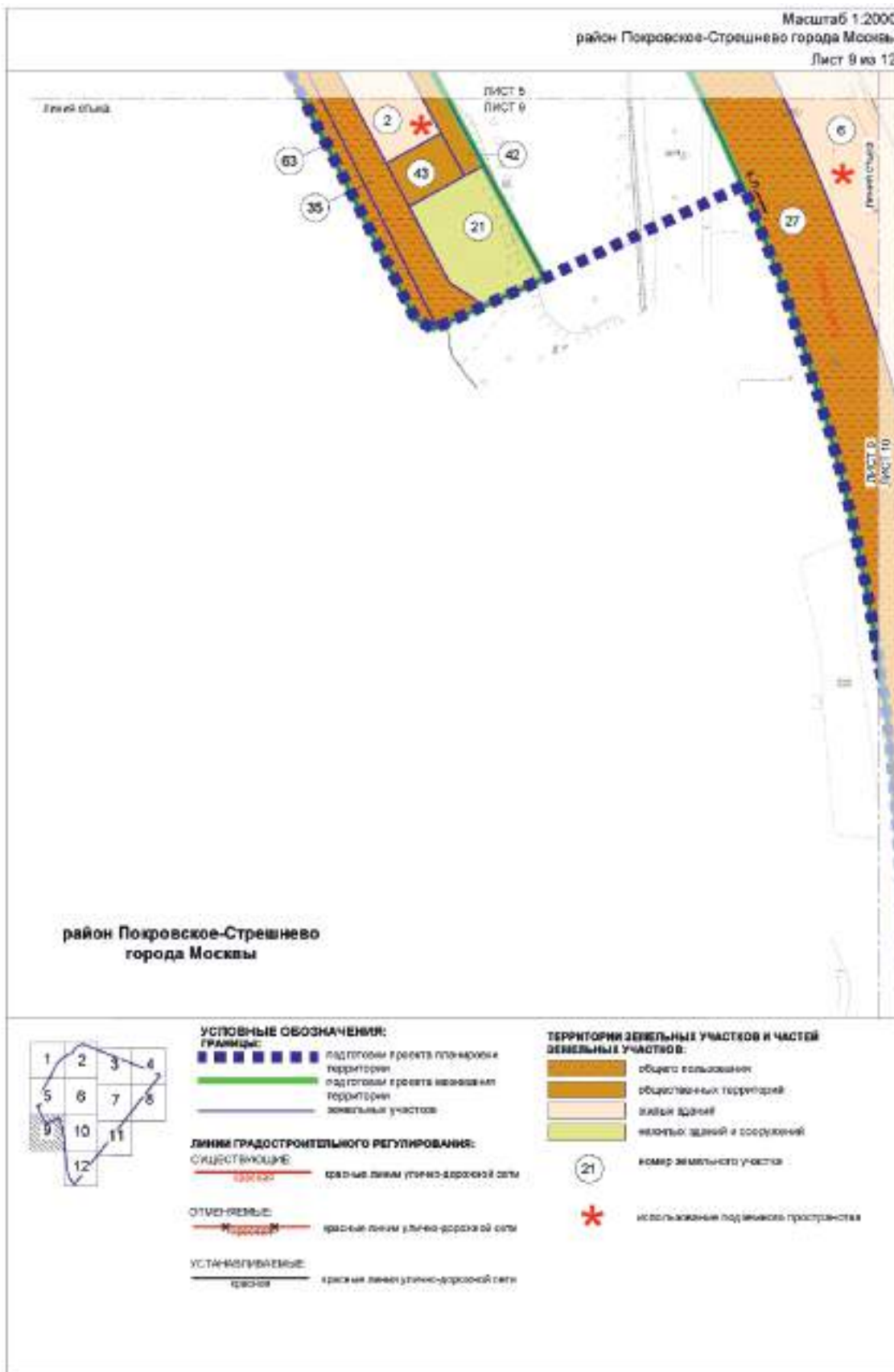
ЛИНИИ ГРАДОСТРОИТЕЛЬНОГО РЕГУЛИРОВАНИЯ:

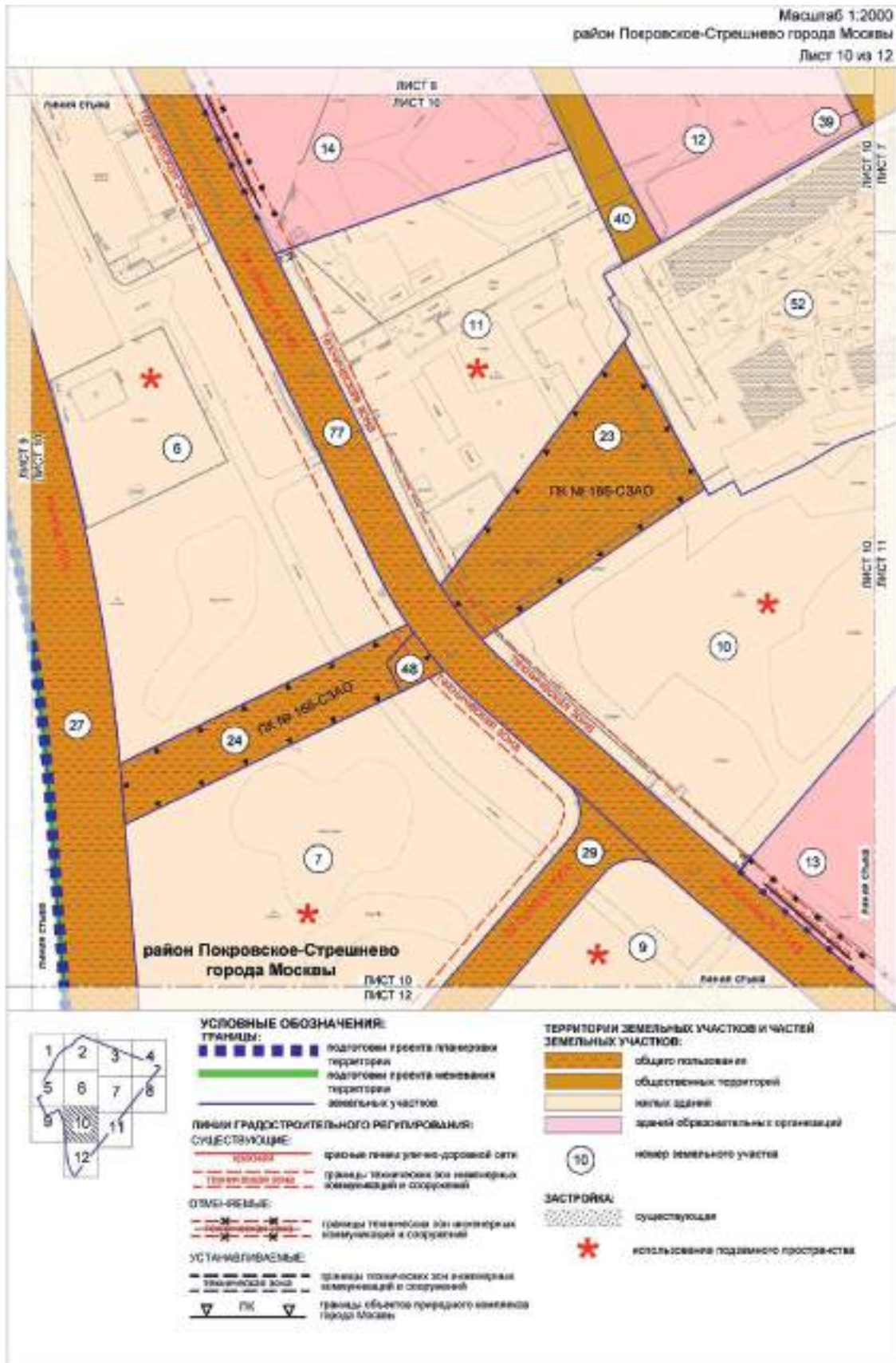
- СУЩЕСТВУЮЩИЕ:**
- граница территории жилищно-дорожной сети
 - граница территории для инженерных коммуникаций и сооружений
 - границы объектов природного комплекса города Москвы
- УСТАНАВЛИВАЕМЫЕ:**
- границы объектов природного комплекса города Москвы

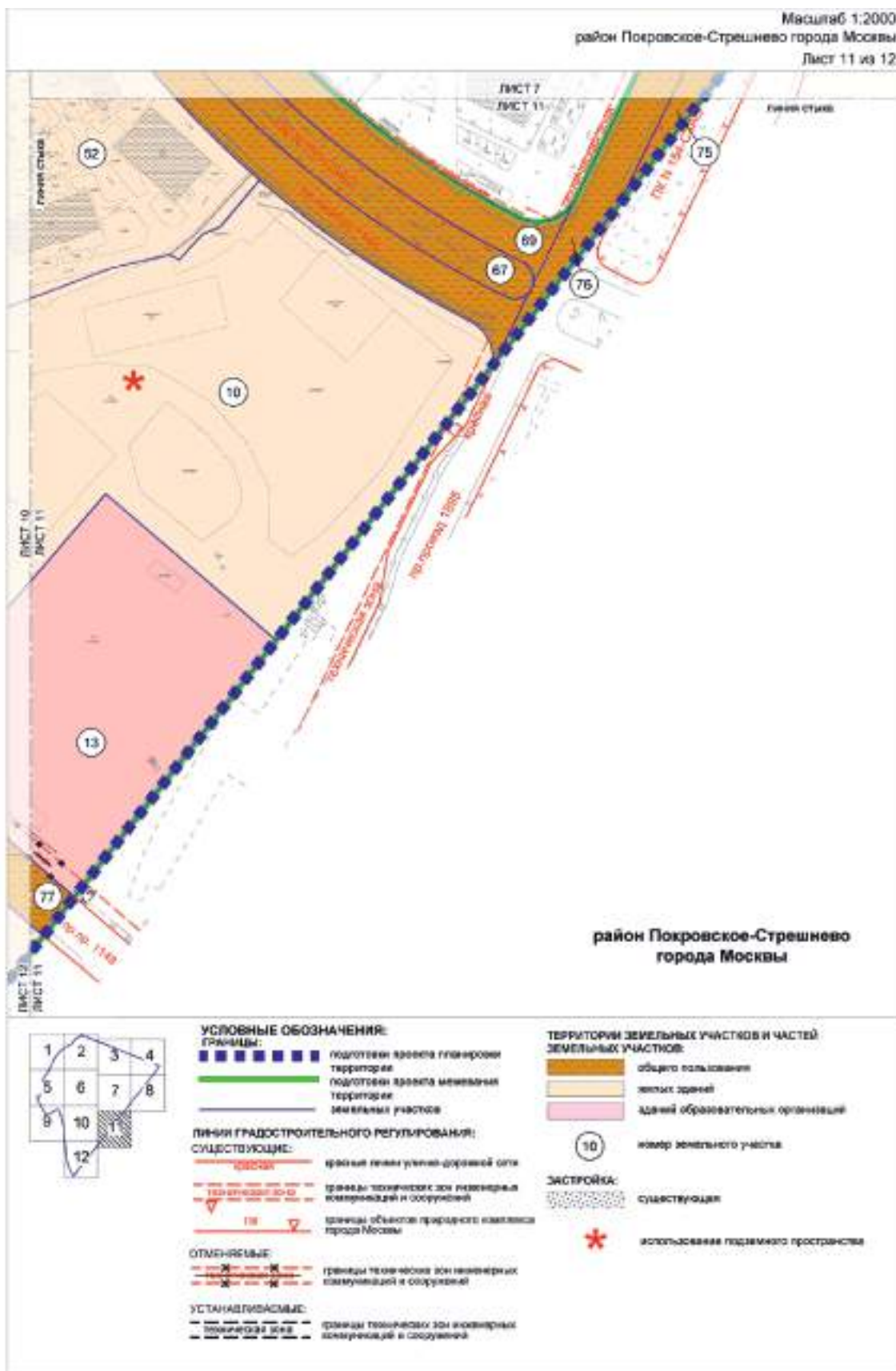
ТЕРРИТОРИИ ЗЕМЕЛЬНЫЕ УЧАСТКОВ И ЧАСТЕЙ ЗЕМЕЛЬНЫЕ УЧАСТКОВ:

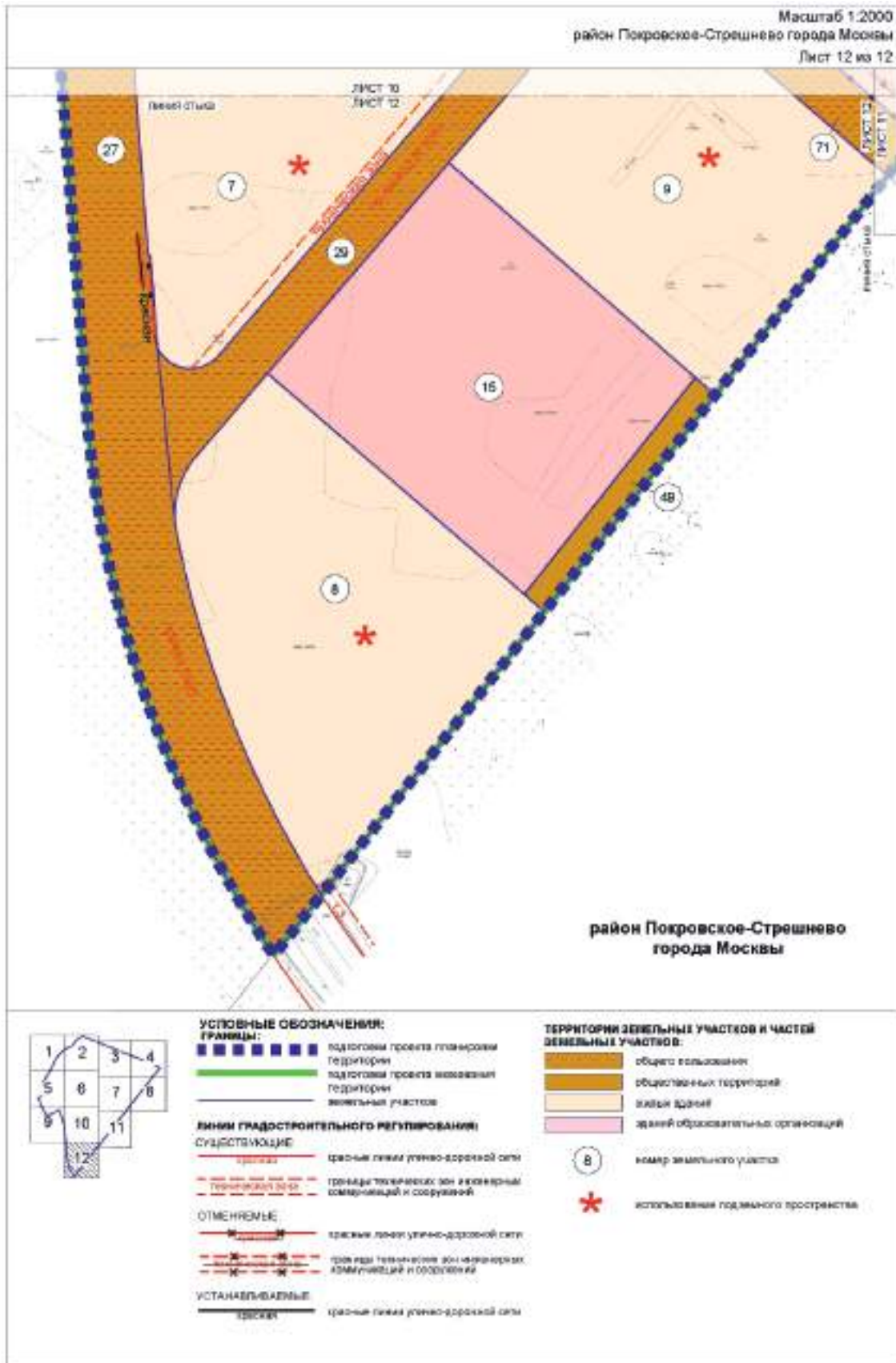
- общего пользования
- общественной территории
- участки зданий и сооружений

номер земельного участка



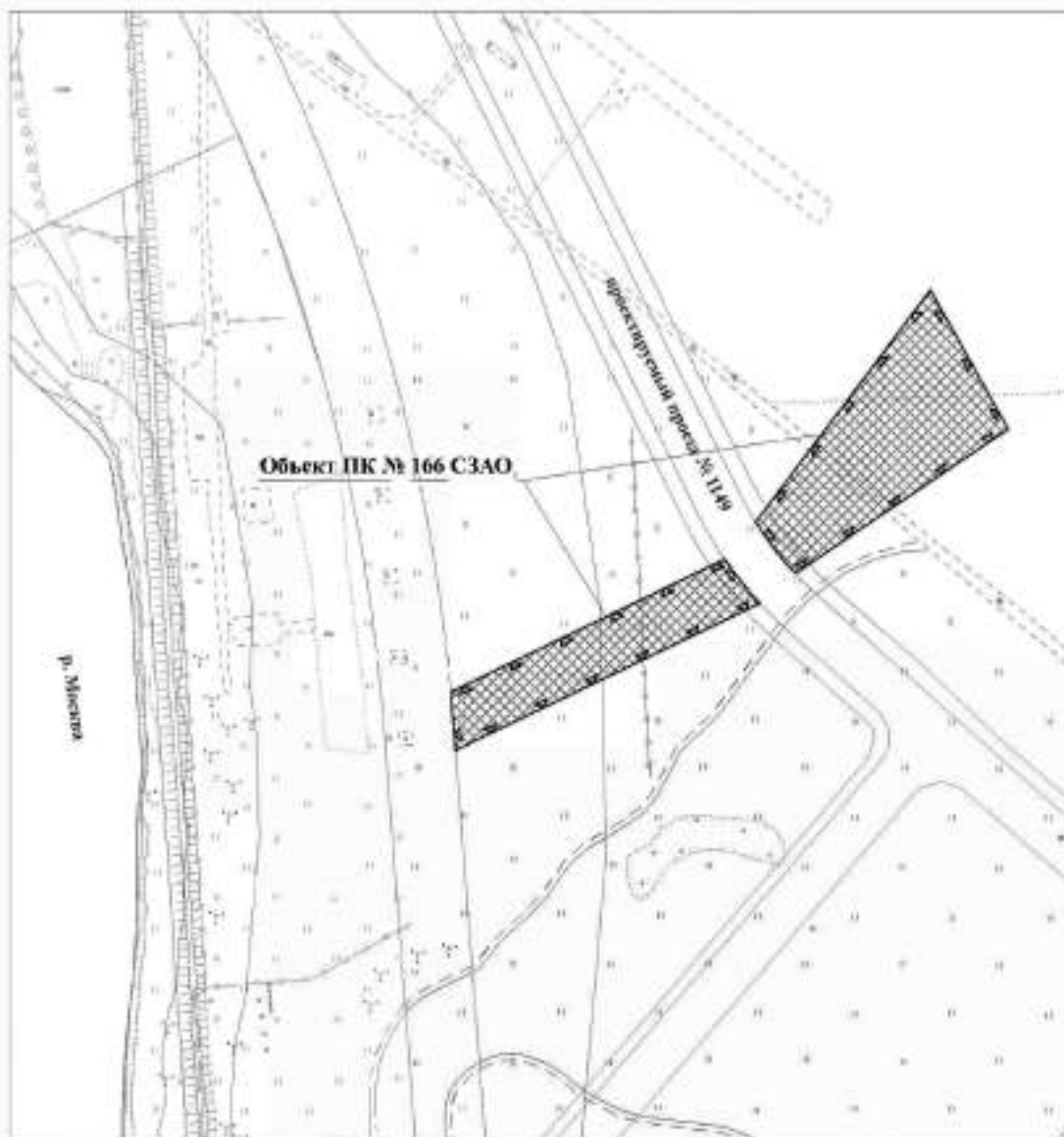






Приложение 2
к постановлению Правительства Москвы
от 11 октября 2023 г. № 1951-ПП

**Схема границ объекта природного комплекса № 166
Северо-Западного административного округа города Москвы
"Сквер на проектируемом проезде № 1149"**



УСЛОВНЫЕ ОБОЗНАЧЕНИЯ

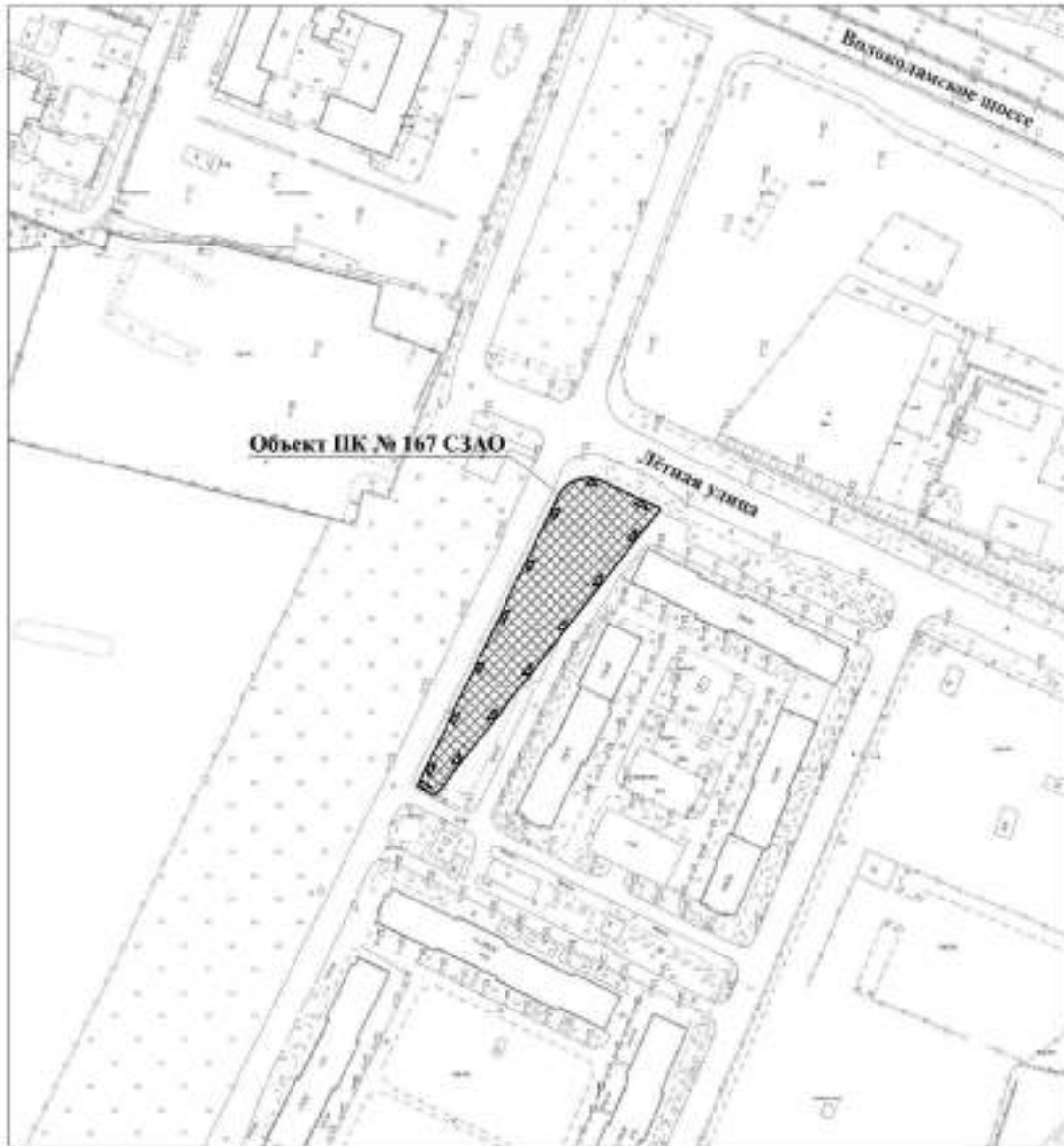


устанавливаемые границы объектов природного комплекса города Москвы





участки территории, включаемые в состав объекта природного комплекса № 166 Северо-Западного административного округа города Москвы "Сквер на проектируемом проезде № 1149", общей площадью 0,88 га

Схема границ объекта природного комплекса № 167
Северо-Западного административного округа города Москвы
"Сквер на Лётной улице"



УСЛОВНЫЕ ОБОЗНАЧЕНИЯ

-  устанавливаемые границы объектов природного комплекса города Москвы
-  участок территории, включаемый в состав объекта природного комплекса № 167 Северо-Западного административного округа города Москвы "Сквер на Лётной улице", площадью 0,38 га.

Приложение 4
к постановлению Правительства Москвы
от 11 октября 2023 г. № 1951-ПП

Внесение изменений в приложение 1 к постановлению Правительства Москвы
от 19 января 1999 г. № 38

ПЕРЕЧЕНЬ ТЕРРИТОРИЙ ПРИРОДНОГО КОМПЛЕКСА Г. МОСКВЫ
(кроме особо охраняемых природных территорий и объектов Природного комплекса
Центрального административного округа)

№ объекта	Наименование объекта Природного комплекса	Режим регулирования градостроительной деятельности	Площадь**, га
1	2	3	4
СЕВЕРО-ЗАПАДНЫЙ АО			
166	Сквер на проектируемом проезде № 1149	Озелененная территория общего пользования	0,88
167	Сквер на Лётной улице	Озелененная территория общего пользования	0,38

Информация



Сообщение о планируемом изъятии для государственных нужд объектов недвижимого имущества в целях комплексного развития территории нежилой застройки города Москвы, расположенной в производственной зоне № 62 «Теплый Стан»

Цель изъятия для государственных нужд объектов недвижимого имущества – освобождение территории в целях комплексного развития территории нежилой застройки города Москвы, расположенной в производственной зоне № 62 «Теплый Стан» (далее – КРТ).

Решение о КРТ утверждено постановлением Правительства Москвы от 07.12.2021 № 1907-ПП «О комплексном развитии территории нежилой застройки города Москвы, расположенной в производственной зоне № 62 «Теплый Стан».

Изъятие и предоставление возмещения за изымаемые объекты недвижимого имущества будет происходить в рамках действующего законодательства в соответствии со статьей 56.12 Земельного кодекса Российской Федерации, статьями 279 и 281 Гражданского кодекса Российской Федерации, постановлением Правительства Москвы от 23.12.2015 № 941-ПП «Об утверждении порядков взаимодействия органов исполнительной власти города Москвы, а также организаций при осуществлении мероприятий, направленных на обеспечение освобождения территорий города Москвы, и признании утратившими силу правовых актов города Москвы».

Графическое описание местоположения границ КРТ, а также Перечень земельных участков и расположенных на них объектов капитального строительства в границах КРТ, в том числе перечень объектов капитального строительства, подлежащих сносу или реконструкции, прилагаются.

Заинтересованные лица могут получить информацию о предполагаемом изъятии земельных участков и (или) иных объектов недвижимого имущества для государственных нужд по телефону:

8 (495) 957-75-00 доб. 21-984.



Правообладатели подлежащих изъятию объектов недвижимого имущества, права которых не зарегистрированы, могут подать заявления об учете прав на объекты недвижимого имущества с приложением копий документов, подтверждающих права на указанные объекты недвижимого имущества. Такие заявления могут быть направлены заказным письмом с уведомлением о вручении в Департамент городского имущества города Москвы на имя заместителя руководителя Прусаковой Наталии Васильевны по адресу: 125993, г. Москва, 1-й Красногвардейский проезд, д. 21, стр. 1.

Приложение 1
к постановлению Правительства Москвы
от 7 декабря 2021 г. № 1907-ПП

Графическое описание местоположения границ комплексного развития территории нежилкой застройки города Москвы №52, расположенной в производственной зоне № 62 «Теплый Стан»



Условные обозначения:

-  Граница территории, подлежащей комплексному развитию территории нежилкой застройки города Москвы (общей площадью 16,78 га)
-  Границы территориальных зон

Приложение 2
к постановлению Правительства Москвы
от 7 декабря 2021 г. № 1907-ПП

Перечень земельных участков и расположенных на них объектов капитального строительства в границах комплексного развития территории жилой застройки города Москвы № 52, расположенной в производственной зоне № 62 «Теплый Стан», в том числе перечень объектов капитального строительства, подлежащих сносу или реконструкции

№ п/п	Кадастровый номер земельного участка (ЗУ)	Адрес (местоположение) земельного участка	Площадь земельного участка, га	Кадастровый номер объекта капитального строительства (ОКС), расположенного на земельном участке	Адрес объекта капитального строительства	Площадь объекта капитального строительства, кв.м	Сведения о сносе/реконструкции объектов капитального строительства
1	77:06:0009001:109	адресные ориентиры: г. Москва, Промзона № 62 Теплого Стана, пересечение ул. Профсоюзной с МКАД	2,9975	77:06:0009001:2479	г. Москва, ул. Профсоюзная, вл. 137, стр. 13	278,60	снос/реконструкция
				77:06:0009001:2483	г. Москва, ул. Профсоюзная, д.ВЛ.137, стр.4	1 030,10	снос/реконструкция
				77:06:0009001:1079	г. Москва, ул. Профсоюзная, вл. 137, стр. 8	103,20	снос/реконструкция
				77:06:0009001:1080	г. Москва, ул. Профсоюзная, вл. 137, стр. 9	212,20	снос/реконструкция
				77:06:0009001:1081	г. Москва, ул. Профсоюзная, вл. 137, стр. 10	258,20	снос/реконструкция
				77:06:0009001:1082	г. Москва, ул. Профсоюзная, вл. 137, стр. 15	22,20	снос/реконструкция

№ п/п	Кадастровый номер земельного участка (ЗУ)	Адрес (местоположение) земельного участка	Площадь земельного участка, га	Кадастровый номер объекта капитального строительства (ОКС), расположенного на земельном участке	Адрес объекта капитального строительства	Площадь объекта капитального строительства, кв.м	Сведения о сносе/реконструкции объектов капитального строительства
				77:06:0009001:1089	г. Москва, ул. Профсоюзная, вл. 137, стр. 13	642,20	снос/реконструкция
				77:06:0009001:1074	г. Москва, ул. Профсоюзная, вл. 137, уч. напротив территории	55,80	снос/реконструкция
2	77:06:0009001:112	г. Москва, ул. Профсоюзная, вл. 133Г, стр. 1	0,1075	77:06:0009001:1565	г. Москва, ул. Профсоюзная, вл. 133Г, стр. 1	1 046,70	снос/реконструкция
3	77:06:0009001:113	г. Москва, ул. Профсоюзная, вл. 133Г соор. 1	0,162	ОКС отсутствуют			
4	77:06:0009001:102	г. Москва, ул. Профсоюзная, вл. 133Г стр. 1, вл. 133Г соор. 1	0,1207	ОКС отсутствуют			
5	ЗУ не сформирован		0,1699	ОКС отсутствуют			
6	ЗУ не сформирован		0,1476	ОКС отсутствуют			
7	77:06:0009001:110	г. Москва, Промзона № 62 Теплого Стана, проектируемый проезд 5408	1,5765	ОКС отсутствуют			
8	ЗУ не сформирован		0,053	ОКС отсутствуют			
9	ЗУ не сформирован		0,41	ОКС отсутствуют			

№ п/п	Кадастровый номер земельного участка (ЗУ)	Адрес (местоположение) земельного участка	Площадь земельного участка, га	Кадастровый номер объекта капитального строительства (ОКС), расположенного на земельном участке	Адрес объекта капитального строительства	Площадь объекта капитального строительства, кв.м	Сведения о сносе/реконструкции объектов капитального строительства
10	77:06:0009001:2499	г. Москва, ул. Профсоюзная, вл. 139	0,4258	77:06:0009001:1014	г. Москва, ул. Профсоюзная, д.139, стр. 2	93,8	снос/реконструкция
11	77:06:0009001:47	адресные ориентиры: г. Москва, линия Ясенево-Теплый Стан	0,0074	77:06:0009001:2484	г. Москва, ул. Профсоюзная, д.139, стр.3	151,1	снос/реконструкция
12	77:06:0009001:82	г. Москва, опора № 32	0,0054	ОКС отсутствуют			
13	77:06:0009001:54	адресные ориентиры: г. Москва, линия Чоботы-Ясенево	0,011	ОКС отсутствуют			
14	77:06:0009001:85	г. Москва, опора № 31	0,0053	ОКС отсутствуют			
15	77:06:0009001:84	г. Москва, линейное сооружение - группы линий электропередачи 220 кВ между ТЭЦ 26 и подстанциями 220 кВ «Боброво» № 637 и 220 кВ «Ясенево» № 760, опора № 50/59	0,0059	ОКС отсутствуют			

№ п/п	Кадастровый номер земельного участка (ЗУ)	Адрес земельного участка	Площадь земельного участка, га	Кадастровый номер объекта капитального строительства (ОКС), расположенного на земельном участке	Адрес объекта капитального строительства	Площадь объекта капитального строительства, кв.м	Сведения о сносе/реконструкции объектов капитального строительства
16	77:06:0009001:56	адресные ориентиры: г. Москва, линия Чоботы-Ясенево	0,0098	ОКС отсутствуют			
17	77:06:0009001:83	г. Москва, Зюзинско-Черемушки вл.110 КВ., Черемушки-Южная, вл. 110 КВ., ТЭЦ-20-Очакова вл. 220 КВ., Бирюлево-Качалово вл. 100 КВ., Качалово-Ясенево вл. 110 КВ.	0,0106	ОКС отсутствуют			
18	ЗУ не сформирован		10,132	ОКС отсутствуют			
19	ЗУ не сформирован		0,4221	ОКС отсутствуют			



ВЕСТНИК МОСКВЫ

Октябрь 2023 года | Спецвыпуск № 41

Учредитель: Департамент средств массовой информации и рекламы города Москвы
Издатель: АО «Редакция газеты «Вечерняя Москва»
Главный редактор: Тарапата Юлия Александровна
Зам. главного редактора: Трухачев Александр Викторович
Ответственный секретарь: Акульшин Павел Александрович
Адрес редакции: 127015, Москва, Бумажный пр-д, 14, стр. 2
Тел. (499) 557-04-24, доб. 450
E-mail: vestnikmoscow@vmdaily.ru

Выпуск осуществлен при финансовой поддержке Департамента средств массовой информации и рекламы города Москвы

Журнал зарегистрирован Федеральной службой по надзору в сфере связи, информационных технологий и массовых коммуникаций. Свидетельство ПИ № ФС 77-81024 от 30.04.2021. Территория распространения: Российская Федерация. Цена свободная

Подписной индекс по каталогу
АО «Почта России» (подписной индекс **PC085**);
в ГК «Урал-Пресс» (подписной индекс **014765**)

Периодичность издания: минимально 6 раз в месяц
Электронная версия журнала на сайте: vestnikmoscow.mos.ru

Подписано в печать: 14.10.2023
Дата выхода в свет: 17.10.2023

Отпечатано: ОАО «Подольская фабрика офсетной печати»,
142100, Московская обл., г. Подольск, Революционный пр-т, 80/42
Тираж 1700 экз.
Заказ №