



ВЕСТНИК МОСКВЫ

ISSN 2713-0592

Март 2024

№ 16



ВЕСТНИК МОСКВЫ

Март 2024 года | № 16

Распоряжения Мэра Москвы

| | |
|--|---|
| О Понкратовой И.И. от 06.03.24 № 101-РМ | 4 |
| О Ефремовой Е.А. от 12.03.24 № 114-РМ | 4 |
| О Григоровой О.В. от 13.03.24 № 115-РМ | 5 |
| О Еремеевой Ю.М. от 13.03.24 № 116-РМ | 5 |
| О Кулиеве Р.Т. от 14.03.24 № 125-РМ | 5 |
| О Куревлевым С.А. от 14.03.24 № 126-РМ | 5 |

Постановления Правительства Москвы

| | |
|---|----|
| О мерах, направленных на реализацию Государственной программы города Москвы «Развитие коммунально-инженерной инфраструктуры и энергосбережение» от 13.02.24 № 273-ПП | 6 |
| О мерах, направленных на реализацию Государственной программы города Москвы «Развитие культурно-туристической среды и сохранение культурного наследия» от 27.02.24 № 367-ПП | 7 |
| О цифровом мастер-планировании территории города Москвы от 11.03.24 № 438-ПП | 7 |
| О внесении изменений в правовые акты города Москвы от 12.03.24 № 442-ПП | 13 |
| О внесении изменений в правовые акты города Москвы и признании утратившим силу правового акта (отдельных положений правовых актов) города Москвы от 12.03.24 № 443-ПП | 14 |

| | |
|---|-----|
| О внесении изменения в постановление Правительства Москвы от 22 декабря 2023 г. № 2665-ПП от 12.03.24 № 444-ПП | 24 |
| О мерах, направленных на реализацию Государственной программы города Москвы «Развитие культурно-туристической среды и сохранение культурного наследия» от 12.03.24 № 446-ПП | 25 |
| О мерах, направленных на реализацию Государственной программы города Москвы «Жилище» от 12.03.24 № 447-ПП | 25 |
| О мерах, направленных на реализацию Государственной программы города Москвы «Развитие транспортной системы» от 12.03.24 № 448-ПП | 25 |
| О внесении изменений в постановление Правительства Москвы от 5 июля 2013 г. № 441-ПП от 12.03.24 № 449-ПП | 26 |
| О внесении изменения в постановление Правительства Москвы от 29 ноября 2021 г. № 1849-ПП от 12.03.24 № 450-ПП | 26 |
| О внесении изменений в постановления Правительства Москвы от 25 февраля 2014 г. № 77-ПП и от 23 декабря 2015 г. № 941-ПП от 12.03.24 № 451-ПП | 27 |
| О внесении изменений в постановление Правительства Москвы от 20 января 2015 г. № 12-ПП от 12.03.24 № 452-ПП | 29 |
| О внесении изменения в постановление Правительства Москвы от 21 мая 2015 г. № 306-ПП от 12.03.24 № 453-ПП | 29 |
| О признании утратившим силу постановления Правительства Москвы от 7 декабря 2021 г. № 1909-ПП от 12.03.24 № 454-ПП | 73 |
| Об установлении объединенных зон охраны объектов культурного наследия федерального значения (памятников) «Дом», «Склады», объектов культурного наследия регионального значения (ансамблей) «Пивоваренный завод, с 1870-х гг. – завод «Московская Бавария», с 1886 г. – завод «Русского товарищества пиво-медоварения в Москве», XIX в.», «Городская усадьба М.Н.Гусева – В.Д.Марецкой, нач. XIX в.», (памятника) «Шлюз на реке Яузе» и утверждении требований к градостроительным регламентам в границах территорий данных зон от 12.03.24 № 455-ПП | 73 |
| Об изменении единой охранной зоны объектов культурного наследия № 209 и утверждении требований к градостроительным регламентам на территориях зон охраны объектов культурного наследия на территории части квартала № 1082 Центрального административного округа города Москвы от 12.03.24 № 456-ПП | 156 |
| О мерах, направленных на реализацию Государственной программы города Москвы «Развитие цифровой среды и инноваций» от 13.03.24 № 470-ПП | 175 |
| О внесении изменений в постановления Правительства Москвы от 23 апреля 2014 г. № 219-ПП и от 1 декабря 2015 г. № 789-ПП от 13.03.24 № 471-ПП | 175 |

| | |
|---|-----|
| О реализации пилотной целевой программы дополнительного набора обучающихся в государственные профессиональные образовательные организации города Москвы от 13.03.24 № 474-ПП | 188 |
| О признании утратившим силу постановления Правительства Москвы от 7 августа 2001 г. № 710-ПП от 14.03.24 № 479-ПП | 192 |
| О внесении изменения в постановление Правительства Москвы от 28 марта 2017 г. № 120-ПП от 14.03.24 № 509-ПП | 192 |
| О внесении изменений в постановление Правительства Москвы от 28 марта 2017 г. № 120-ПП от 14.03.24 № 524-ПП | 193 |

Распоряжения Правительства Москвы

| | |
|---|-----|
| О проведении совместного электронного конкурса на заключение контрактов на поставку стабилизирующей добавки для щебеночно-мастичных асфальтобетонов со встречными инвестиционными обязательствами поставщика по созданию, модернизации, освоению ее производства на территории Владимирской области от 11.03.24 № 163-РП | 194 |
| О внесении изменения в распоряжение Правительства Москвы от 16 августа 2011 г. № 628-РП от 12.03.24 № 164-РП | 198 |

Договоры и соглашения города Москвы

| | |
|--|-----|
| О плане работы Московской трехсторонней комиссии по регулированию социально-трудовых отношений на 2024 год Решение Московской трехсторонней комиссии по регулированию социально-трудовых отношений от 19 декабря 2023 года | 199 |
| Об итогах проведения городского конкурса профессионального мастерства «Московские мастера» в 2023 году и задачах на 2024 год. Об утверждении профессий городского конкурса профессионального мастерства «Московские мастера» на 2024 год Решение Московской трехсторонней комиссии по регулированию социально-трудовых отношений от 19 декабря 2023 года | 207 |
| Об опыте социального партнерства в сфере строительства Решение Московской трехсторонней комиссии по регулированию социально-трудовых отношений от 19 декабря 2023 года | 211 |

Информация

| | |
|---|-----|
| СООБЩЕНИЕ О РЕОРГАНИЗАЦИИ ЮРИДИЧЕСКОГО ЛИЦА | 213 |
| ИЗВЕЩЕНИЕ о переходе потребителей электрической энергии города Москвы Департамент экономической политики и развития города Москвы от 12.03.2024 № ДПР-3-2819/24(3)В | 215 |

Распоряжения Мэра Москвы



О Понкратовой И.И.

Распоряжение Мэра Москвы от 6 марта 2024 года № 101-РМ

Назначить Понкратову Ирину Ивановну на должность заместителя руководителя Департамента информационных технологий города Москвы с заключением служебного контракта сроком на пять лет, но не превышающим срок полномочий Мэра Москвы.

Мэр Москвы **С.С.Собянин**

О Ефремовой Е.А.

Распоряжение Мэра Москвы от 12 марта 2024 года № 114-РМ

Освободить Ефремову Елену Александровну от замещаемой должности заместителя руководителя Департамента здравоохранения города Москвы и уволить с государственной гражданской службы города Москвы по собственной инициативе, пункт 3 части 1 статьи 33 Федерального закона от 27 июля 2004 г. № 79-ФЗ «О государственной гражданской службе Российской Федерации».

Мэр Москвы **С.С.Собянин**

О Григоровой О.В.

Распоряжение Мэра Москвы от 13 марта 2024 года № 115-PM

Принять Григорову Оксану Вячеславну на государственную гражданскую службу города Москвы и назначить на должность заместителя руководителя Департамента здравоохранения города Москвы с заключением служебного контракта сроком на пять лет, но не превышающим срок полномочий Мэра Москвы.

Мэр Москвы **С.С.Собянин**

О Еремеевой Ю.М.

Распоряжение Мэра Москвы от 13 марта 2024 года № 116-PM

Освободить Еремееву Юлию Михайловну от исполнения обязанностей заместителя руководителя Департамента культуры города Москвы и уволить с государственной гражданской службы города Москвы по собственной инициативе, пункт 3 части 1 статьи 33 Федерального закона от 27 июля 2004 г. № 79-ФЗ «О государственной гражданской службе Российской Федерации».

Мэр Москвы **С.С.Собянин**

О Кулиеве Р.Т.

Распоряжение Мэра Москвы от 14 марта 2024 года № 125-PM

Назначить Кулиева Романа Тахировича на должность первого заместителя префекта Северо-Восточного административного округа города Москвы с заключением служебного контракта сроком на пять лет, но не превышающим срок полномочий Мэра Москвы, освободив от замещаемой должности заместителя префекта Северо-Восточного административного округа города Москвы.

Мэр Москвы **С.С.Собянин**

О Куревлеву С.А.

Распоряжение Мэра Москвы от 14 марта 2024 года № 126-PM

Назначить Куревлеву Светлану Анатольевну на должность первого заместителя префекта Северо-Восточного административного округа города Москвы с заключением служебного контракта сроком на пять лет, но не превышающим срок полномочий Мэра Москвы, освободив от замещаемой должности заместителя префекта Северо-Восточного административного округа города Москвы.

Мэр Москвы **С.С.Собянин**

Постановления Правительства Москвы



О мерах, направленных на реализацию Государственной программы города Москвы «Развитие коммунально-инженерной инфраструктуры и энергосбережение»

Постановление Правительства Москвы от 13 февраля 2024 года № 273-ПП

В соответствии со статьей 9 Закона города Москвы от 22 ноября 2023 г. № 33 «О бюджете города Москвы на 2024 год и плановый период 2025 и 2026 годов» **Правительство Москвы постановляет:**

1. Предоставить в 2024 году субсидию юридическому лицу, указанному в приложении к настоящему постановлению, в рамках реализации Департаментом жилищно-коммунального хозяйства города Москвы соответствующего мероприятия Государственной программы города Москвы «Развитие коммунально-инженерной инфраструктуры и энергосбережение» за счет бюджетных ассигнований согласно приложению к настоящему постановлению.

2. Контроль за выполнением настоящего постановления возложить на заместителя Мэра Москвы в Правительстве Москвы по вопросам жилищно-коммунального хозяйства и благоустройства Бирюкова П.П.

Мэр Москвы **С.С.Собянин**

Приложение к постановлению Правительства Москвы № 273-ПП от 13.02.2024 г. не подлежит опубликованию.

О мерах, направленных на реализацию Государственной программы города Москвы «Развитие культурно-туристической среды и сохранение культурного наследия»

Постановление Правительства Москвы от 27 февраля 2024 года № 367-ПП

В соответствии со статьей 9 Закона города Москвы от 22 ноября 2023 г. № 33 «О бюджете города Москвы на 2024 год и плановый период 2025 и 2026 годов» **Правительство Москвы постановляет:**

1. Предоставить в 2024 году грант юридическому лицу, указанному в приложении к настоящему постановлению, в рамках реализации Департаментом культуры города Москвы соответствующего мероприятия Государственной программы города Москвы «Развитие культурно-туристической среды и сохранение культурного наследия» за счет бюджетных ассигнований согласно приложению к настоящему постановлению.

2. Контроль за выполнением настоящего постановления возложить на заместителя Мэра Москвы в Правительстве Москвы – руководителя Аппарата Мэра и Правительства Москвы Сергунину Н.А.

Мэр Москвы **С.С.Собянин**

Приложение к постановлению Правительства Москвы № 367-ПП от 27.02.2024 г. не подлежит опубликованию.

О цифровом мастер-планировании территории города Москвы

Постановление Правительства Москвы от 11 марта 2024 года № 438-ПП

В целях устойчивого и сбалансированного социально-экономического и градостроительного развития территории города Москвы, обеспечения согласованности принимаемых решений **Правительство Москвы постановляет:**

1. Утвердить:

1.1. Положение о цифровом мастер-планировании территории города Москвы (приложение 1).

1.2. План мероприятий по реализации цифрового мастер-планирования территории города Москвы (приложение 2).

2. Установить, что принятие органами исполнительной власти города Москвы решений в целях развития городской инфраструктуры осуществляется на основании результатов цифрового мастер-планирования территории города Москвы, подготавливаемых в соответствии с Положением о цифровом мастер-планировании территории города Москвы, после утверждения в установленном порядке алгоритмов цифрового мастер-планирования территории города Москвы в соответствии с Планом мероприятий по реализации цифрового мастер-планирования территории города Москвы.

3. Установить, что рассмотрение вопросов в области градостроительной деятельности в целях строительства, реконструкции объектов капитального строительства за счет внебюджетных источников финансирования осуществляется в следующем порядке:

3.1. Рассмотрение на Градостроительно-земельной комиссии города Москвы вопроса о целесообразности осуществления строительства, реконструкции объектов капитального строительства за счет внебюджетных источников финансирования.

3.2. В случае принятия Градостроительно-земельной комиссией города Москвы решения о целесообразности осуществления строительства, реконструкции объектов капитального строительства за счет внебюджетных источников финансирования Регламентная комиссия по рассмотрению архитектурно-градостроительных решений под председательством Мэра Москвы (далее – Регламентная комиссия АГР) рассматривает архитектурную концепцию таких объектов капитального строительства, выполненную в форме высокополигональной трехмерной цифровой модели.

3.3. В случае принятия Регламентной комиссией АГР решения об одобрении архитектурной концепции объектов капитального строительства, выполненной в форме высокополигональной трехмерной цифровой модели, Градостроительно-земельной комиссией города Москвы рассматривается вопрос о необходимости внесения изменений в правила землепользования и застройки города Москвы, подготовки проекта планировки территории или внесения изменений в проект планировки территории. При внесении изменений в правила землепользования и застройки города Москвы к соответствующему про-

екту постановления Правительства Москвы прилагается архитектурная концепция, выполненная в форме высокополигональной трехмерной цифровой модели, одобренная Регламентной комиссией АГР.

3.4. После внесения изменений в правила землепользования и застройки города Москвы, утверждения проекта планировки территории или внесения изменений в проект планировки территории в установленном порядке Регламентная комиссия АГР рассматривает материалы архитектурно-градостроительного решения объекта капитального строительства на предмет их соответствия архитектурной концепции, выполненной в форме высокополигональной трехмерной цифровой модели, одобренной в соответствии с пунктами 3.2 и 3.3 настоящего постановления.

4. Внести изменения в постановление Правительства Москвы от 5 апреля 2011 г. № 105-ПП «Об утверждении Положения о Департаменте информационных технологий города Москвы» (в редакции постановлений Правительства Москвы от 15 июля 2011 г. № 315-ПП, от 8 сентября 2014 г. № 512-ПП, от 26 декабря 2014 г. № 826-ПП, от 30 июня 2015 г. № 376-ПП, от 10 ноября 2015 г. № 738-ПП, от 28 июня 2016 г. № 382-ПП, от 6 февраля 2017 г. № 24-ПП, от 30 мая 2017 г. № 317-ПП, от 12 декабря 2017 г. № 1005-ПП, от 11 июля 2018 г. № 724-ПП, от 7 августа 2018 г. № 903-ПП, от 25 сентября 2018 г. № 1162-ПП, от 6 ноября 2018 г. № 1345-ПП, от 18 декабря 2018 г. № 1582-ПП, от 9 апреля 2019 г. № 337-ПП, от 30 апреля 2019 г. № 448-ПП, от 11 июня 2019 г. № 670-ПП, от 20 августа 2019 г. № 1065-ПП, от 23 июня 2020 г. № 851-ПП, от 15 июля 2020 г. № 969-ПП, от 21 июля 2020 г. № 1035-ПП, от 4 августа 2020 г. № 1186-ПП, от 16 декабря 2020 г. № 2273-ПП, от 9 февраля 2021 г. № 106-ПП, от 10 августа 2021 г. № 1233-ПП, от 13 декабря 2022 г. № 2862-ПП, от 20 июня 2023 г. № 1119-ПП):

4.1. Пункт 4.3(4) приложения к постановлению изложить в следующей редакции:

«4.3(4). Обеспечивает сбор, обработку, хранение, анализ, в том числе посредством цифрового мастер-планирования территории города Москвы, и предоставление информации, содержащейся в информационных системах города Москвы, заинтересованным органам исполнительной власти города Москвы, необходимой для осуществления ими своих полномочий и функций в установленной сфере деятельности.»

4.2. Пункт 4.15 приложения к постановлению изложить в следующей редакции:

«4.15. По согласованию с заинтересованными органами исполнительной власти города Москвы разрабатывает и утверждает единые технические требования к структуре и форматам информации, обрабатываемой посредством информационных систем, в том числе к пространственным данным в векторных и растровых форматах, а также к геоинформационным ресурсам, посредством которых в том числе осуществляется хранение или использование трехмерных панорам, к многомерным моделям во всех машиночитаемых форматах, размещаемых в информационных системах города Москвы, при организации электронного взаимодействия органов исполнительной власти города Москвы, подведомственных им организаций и иных лиц в рамках реализации возложенных на них полномочий, включая требования к составу, атрибутам, структуре и правилам указанной информации, файлов и форматов

формирования электронных документов, за исключением случаев, когда такие требования установлены нормативными правовыми актами Российской Федерации.»

4.3. Приложение к постановлению дополнить пунктом 6.9 в следующей редакции:

«6.9. Осуществляет совместно с Комитетом по архитектуре и градостроительству города Москвы подготовку результатов цифрового мастер-планирования территории города Москвы (после утверждения алгоритмов цифрового мастер-планирования территории города Москвы в установленном порядке).»

5. Внести изменение в постановление Правительства Москвы от 7 ноября 2012 г. № 633-ПП «Об утверждении Положения о Комитете по архитектуре и градостроительству города Москвы» (в редакции постановлений Правительства Москвы от 12 декабря 2012 г. № 714-ПП, от 24 июня 2013 г. № 400-ПП, от 14 августа 2013 г. № 531-ПП, от 25 декабря 2013 г. № 902-ПП, от 8 сентября 2014 г. № 512-ПП, от 9 декабря 2014 г. № 751-ПП, от 17 февраля 2015 г. № 58-ПП, от 8 апреля 2015 г. № 164-ПП, от 15 мая 2015 г. № 275-ПП, от 15 мая 2015 г. № 277-ПП, от 10 ноября 2015 г. № 739-ПП, от 15 апреля 2016 г. № 177-ПП, от 24 мая 2016 г. № 286-ПП, от 6 сентября 2016 г. № 552-ПП, от 13 декабря 2016 г. № 874-ПП, от 25 апреля 2017 г. № 233-ПП, от 7 июня 2017 г. № 333-ПП, от 28 июня 2017 г. № 396-ПП, от 10 июля 2017 г. № 446-ПП, от 23 августа 2017 г. № 583-ПП, от 4 октября 2017 г. № 742-ПП, от 31 октября 2017 г. № 806-ПП, от 15 декабря 2017 г. № 1013-ПП, от 31 июля 2018 г. № 837-ПП, от 6 августа 2018 г. № 877-ПП, от 11 сентября 2018 г. № 1069-ПП, от 26 октября 2018 г. № 1310-ПП, от 31 октября 2018 г. № 1317-ПП, от 18 декабря 2018 г. № 1582-ПП, от 13 февраля 2019 г. № 72-ПП, от 16 апреля 2019 г. № 365-ПП, от 16 июля 2019 г.

№ 877-ПП, от 19 июля 2019 г. № 900-ПП, от 8 августа 2019 г. № 1019-ПП, от 10 сентября 2019 г. № 1176-ПП, от 17 сентября 2019 г. № 1224-ПП, от 22 октября 2019 г. № 1374-ПП, от 25 октября 2019 г. № 1397-ПП, от 16 декабря 2019 г. № 1697-ПП, от 26 декабря 2019 г. № 1846-ПП, от 4 августа 2020 г. № 1186-ПП, от 28 декабря 2020 г. № 2399-ПП, от 20 апреля 2021 г. № 492-ПП, от 6 июля 2021 г. № 978-ПП, от 3 августа 2021 г. № 1184-ПП, от 21 декабря 2021 г. № 2121-ПП, от 2 февраля 2022 г. № 94-ПП, от 19 апреля 2022 г. № 624-ПП, от 9 августа 2022 г. № 1749-ПП, от 1 ноября 2022 г. № 2357-ПП, от 14 марта 2023 г. № 394-ПП, от 10 октября 2023 г. № 1933-ПП, от 28 ноября 2023 г. № 2328-ПП, от 30 января 2024 г. № 156-ПП), дополнив приложение к постановлению пунктом 10(10) в следующей редакции:

«10(10). Комитет осуществляет совместно с Департаментом информационных технологий города Москвы подготовку результатов цифрового мастер-планирования территории города Москвы (после утверждения алгоритмов цифрового мастер-планирования территории города Москвы в установленном порядке).»

6. Контроль за выполнением настоящего постановления возложить на заместителя Мэра Москвы в Правительстве Москвы – руководителя Аппарата Мэра и Правительства Москвы Сергунину Н.А. и заместителя Мэра Москвы в Правительстве Москвы по вопросам градостроительной политики и строительства Бочкарева А.Ю.

Мэр Москвы **С.С.Собянин**

Приложение 1

к постановлению Правительства Москвы
от 11 марта 2024 г. № 438-ПП

Положение о цифровом мастер-планировании территории города Москвы

1. Общие положения

1.1. Положение о цифровом мастер-планировании территории города Москвы (далее – Положение) определяет основные цели и задачи цифрового мастер-планирования территории, состав необходимых для этого сведений, а также устанавливает порядок взаимодействия органов исполнительной власти города Москвы при осуществлении цифрового мастер-планирования территории и порядок применения полученных результатов в целях развития городской инфраструктуры.

1.2. Цифровое мастер-планирование территории города Москвы представляет собой процесс сбора, анализа, подготовки и обработки информации, необходимой для принятия решений, направленных на развитие городской инфраструктуры.

1.3. Цифровое мастер-планирование территории города Москвы осуществляется в целях развития городской инфраструктуры, в том числе в целях строительства, реконструкции объектов капитального строительства, при:

1.3.1. Территориальном планировании, градостроительном зонировании, планировке территории.

1.3.2. Определении в соответствии с требованиями законодательства Российской Федерации в области охраны объектов культурного наследия и охраны окружающей среды допустимого градостроительного развития территорий, для которых градостроительный регламент не устанавливается, на которые градостроительный регламент не распространяется, на территориях достопримечательных мест, а также на территориях зон охраны объектов культурного наследия, охранных зон особо охраняемых природных территорий.

1.3.3. Планировании использования территории, оформлении земельно-имущественных отношений, в том числе при принятии решений об использовании земельных участков без предоставления и установления сервитута (публичного сервитута).

1.3.4. Осуществлении комплексного развития территории города Москвы, а также процедур, связанных с особенностями осуществления градостроительной деятельности на территории города Москвы, при реализации проектов по строительству объектов капитального строительства.

1.3.5. При планировании использования средств бюджета города Москвы, а также внебюджетных источников финансирования в целях развития городской инфраструктуры.

1.3.6. Разработке комплексных схем инженерного обеспечения территории, подготовке документации по организации дорожного движения на дорогах (участках улично-дорожной сети) города Москвы.

1.3.7. Принятии решений, направленных на развитие городской инфраструктуры, органами исполнительной власти города Москвы, комиссиями, иными рабочими

органами Правительства Москвы, а также на совещаниях с участием Мэра Москвы.

1.3.8. В иных случаях, предусмотренных нормативными правовыми актами Правительства Москвы, а также по поручению Мэра Москвы.

2. Цели и задачи цифрового мастер-планирования территории города Москвы

2.1. Основными целями цифрового мастер-планирования территории города Москвы являются:

2.1.1. Обеспечение комплексного и устойчивого развития территории города Москвы на основании территориального и программно-функционального принципа градостроительного планирования.

2.1.2. Формирование единого массива данных о существующем и планируемом использовании территории и объектов в городе Москве.

2.1.3. Обеспечение сбалансированности и целесообразности принимаемых решений, направленных на развитие городской инфраструктуры, в том числе в части затрачиваемых на их реализацию ресурсов.

2.1.4. Обеспечение своевременности принятия решений в целях градостроительного развития территории города Москвы.

2.2. Основными задачами цифрового мастер-планирования территории города Москвы являются:

2.2.1. Синхронизация информации, содержащейся в информационных системах города Москвы, а также в иных информационных системах, регистрах и ресурсах.

2.2.2. Информационное обеспечение деятельности органов исполнительной власти города Москвы, а также комиссий, иных рабочих органов Правительства Москвы, совещаний с участием Мэра Москвы.

2.2.3. Обеспечение взаимосвязанности решений в целях развития городской инфраструктуры, в том числе в целях создания объектов недвижимости и развития инженерной, транспортной и социальной инфраструктуры, необходимой для их эффективного использования, принимаемых органами исполнительной власти города Москвы, комиссиями, иными рабочими органами Правительства Москвы, а также на совещаниях с участием Мэра Москвы.

2.2.4. Координация сроков принятия и реализации решений органов исполнительной власти города Москвы, комиссий и иных рабочих органов Правительства Москвы, а также решений, принимаемых на совещаниях с участием Мэра Москвы.

3. Состав информации цифрового мастер-планирования территории города Москвы

3.1. В целях цифрового мастер-планирования территории города Москвы используется информация, содер-

жающаяся в информационных системах города Москвы, сведения из единого федерального информационного регистра, содержащего сведения о населении Российской Федерации, и иных информационных систем, регистров и ресурсов (далее – информация), а также алгоритмы обработки информации, сценарного моделирования, генеративного проектирования, определения корректности управленческих решений (далее – алгоритмы цифрового мастер-планирования территории).

3.2. Информация в формате, определенном Департаментом информационных технологий города Москвы, передается в автоматизированную информационную систему города Москвы «Цифровой двойник» (далее – АИС ЦД):

3.2.1. Из информационных систем города Москвы – в автоматизированном режиме.

3.2.2. Из иных информационных систем, регистров и ресурсов – в порядке, предусмотренном соглашениями об информационном взаимодействии, заключенными с органами исполнительной власти, уполномоченными на ведение соответствующих информационных систем, регистров и ресурсов.

3.3. Состав информации, а также периодичность ее передачи в АИС ЦД в соответствии с пунктом 3.2 настоящего Положения определяются Регламентом информационного взаимодействия в процессе цифрового мастер-планирования территории города Москвы (далее – Регламент), утверждаемым правовым актом Департамента информационных технологий города Москвы по согласованию с заинтересованными органами исполнительной власти города Москвы.

3.4. Информация, необходимая для осуществления цифрового мастер-планирования территории города Москвы и отсутствующая в информационных системах города Москвы, иных информационных системах, регистрах и ресурсах, подлежит размещению в информационных системах города Москвы.

3.5. В целях цифрового мастер-планирования территории города Москвы органы исполнительной власти города Москвы обязаны обеспечивать передачу в АИС ЦД информации, указанной в пункте 3.4 настоящего Положения, в объемах, форматах и в сроки, определяемые Рабочей группой по цифровому мастер-планированию территории города Москвы (далее – Рабочая группа).

3.6. Для последующего использования алгоритмов цифрового мастер-планирования территории информации, в том числе информации, указанной в пункте 3.5 настоящего Положения, в АИС ЦД присваивается индивидуальный идентификационный номер.

Требования к присвоению указанных в абзаце первом настоящего пункта индивидуальных идентификационных номеров определяются Регламентом.

3.7. Алгоритмы цифрового мастер-планирования территории разрабатываются в порядке, устанавливаемом правовым актом Департамента информационных технологий города Москвы на основании решения Рабочей группы.

3.8. Разработанные алгоритмы цифрового мастер-планирования территории утверждаются Департаментом информационных технологий города Москвы на основании решения Рабочей группы.

3.9. Утвержденные алгоритмы цифрового мастер-планирования территории содержатся в соответствующи-

щих репозиториях, создаваемых Департаментом информационных технологий города Москвы.

3.10. Информация, алгоритмы цифрового мастер-планирования территории являются служебной информацией ограниченного распространения.

4. Порядок взаимодействия органов исполнительной власти города Москвы при осуществлении цифрового мастер-планирования территории города Москвы

4.1. В целях координации деятельности при осуществлении цифрового мастер-планирования территории города Москвы создается Рабочая группа.

4.2. Состав и положение о Рабочей группе утверждаются заместителем Мэра Москвы в Правительстве Москвы – руководителем Аппарата Мэра и Правительства Москвы.

4.3. По поручению Рабочей группы Комитет по архитектуре и градостроительству города Москвы совместно с Департаментом информационных технологий города Москвы осуществляют подготовку результатов цифрового мастер-планирования территории города Москвы посредством анализа и обработки информации, указанной в пунктах 3.1 и 3.5 настоящего Положения, с использованием алгоритмов цифрового мастер-планирования территории.

4.4. Результатами цифрового мастер-планирования территории города Москвы являются предложения о развитии городской инфраструктуры.

Результаты цифрового мастер-планирования территории города Москвы должны быть подготовлены не только на основании расчетных показателей обеспеченности населения объектами социальной, инженерной, транспортной инфраструктур и территориальной доступности указанных объектов для населения, определенных в соответствии с нормативами градостроительного проектирования города Москвы, требованиями технических регламентов, сводов правил, но и на основании фактических и прогнозных данных о составе населения, проживающего на той или иной территории, о нагрузке на транспортную, социальную, инженерную инфраструктуру, данных о фактическом использовании объектов городской инфраструктуры и их территориальной доступности для населения, позволяющих оценить потребность в развитии городской инфраструктуры (отдельных элементов, объектов городской инфраструктуры).

4.5. Порядок взаимодействия Департамента информационных технологий города Москвы и Комитета по архитектуре и градостроительству города Москвы при осуществлении цифрового мастер-планирования территории города Москвы устанавливается совместным правовым актом Департамента информационных технологий города Москвы и Комитета по архитектуре и градостроительству города Москвы.

4.6. Результаты цифрового мастер-планирования территории города Москвы, подготовленные в соответствии с пунктами 4.3 и 4.4 настоящего Положения, подлежат направлению на рассмотрение Рабочей группы.

Указанные в абзаце первом настоящего пункта результаты цифрового мастер-планирования территории города Москвы являются служебной информацией ограниченного распространения.

4.7. Одобренные по результатам рассмотрения Рабочей группой результаты цифрового мастер-планирования территории города Москвы рассматриваются на совещании с участием Мэра Москвы.

4.8. Одобренный на совещании с участием Мэра Москвы результат цифрового мастер-планирования территории города Москвы подлежит:

4.8.1. Регистрации в репозитории результатов цифрового мастер-планирования территории города Москвы, создаваемом Департаментом информационных технологий города Москвы.

4.8.2. Размещению в информационных системах города Москвы на основании решения Рабочей группы.

4.8.3. Направлению в уполномоченные органы исполнительной власти города Москвы для реализации решений в рамках возложенных на них полномочий, в том числе для учета при ведении и информационном наполнении информационных систем города Москвы.

4.9. Результат цифрового мастер-планирования территории города Москвы, указанный в пункте 4.8 настоящего Положения, в объеме информации, определенном Рабочей группой, подлежит размещению в виде интерактивного информационного ресурса на официальном сайте Мэра Москвы и Правительства Москвы.

5. Порядок применения результатов цифрового мастер-планирования территории города Москвы

5.1. Одобренные на совещании с участием Мэра Москвы результаты цифрового мастер-планирования территории города Москвы подлежат обязательному применению с момента их регистрации в соответствии с пунктом 4.8.1 настоящего Положения при принятии органами ис-

полнительной власти города Москвы, комиссиями, иными рабочими органами Правительства Москвы, а также на совещаниях с участием Мэра Москвы решений, при подготовке документов и осуществлении мероприятий, указанных в пункте 1.3 настоящего Положения.

5.2. Результаты цифрового мастер-планирования территории города Москвы, зарегистрированные в соответствии с пунктом 4.8.1 настоящего Положения, являются основанием для внесения изменений в правовые акты города Москвы.

5.3. Одобренные на совещании с участием Мэра Москвы результаты цифрового мастер-планирования территории города Москвы применяются органами исполнительной власти города Москвы, подведомственными им организациями, а также некоммерческими организациями, единственным учредителем которых является Правительство Москвы, хозяйственными обществами, сто процентов акций (долей) которых принадлежит городу Москве, в целях развития городской инфраструктуры, в том числе в целях строительства, реконструкции объектов капитального строительства, в приоритетном порядке.

5.4. Информация, содержащаяся в информационных системах города Москвы и противоречащая результатам цифрового мастер-планирования территории города Москвы, зарегистрированным в соответствии с пунктом 4.8.1 настоящего Положения, автоматизировано приводится в соответствие с указанными результатами.

5.5. Осуществление деятельности, влекущей изменение городской инфраструктуры и противоречащей результатам цифрового мастер-планирования территории города Москвы, зарегистрированным в соответствии с пунктом 4.8.1 настоящего Положения, не допускается.

Приложение 2

к постановлению Правительства Москвы от 11 марта 2024 г. № 438-ПП

План мероприятий по реализации цифрового мастер-планирования территории города Москвы

| № п/п | Наименование мероприятия | Ответственные за реализацию мероприятия | Срок выполнения мероприятия/ начала реализации |
|---|---|--|--|
| 1 | 2 | 3 | 4 |
| 1. Формирование нормативно-правовой базы, необходимой для реализации цифрового мастер-планирования территории города Москвы | | | |
| 1.1 | Создание Рабочей группы по цифровому мастер-планированию территории города Москвы, утверждение ее состава и положения о ней | Заместитель Мэра Москвы в Правительстве Москвы – руководитель Аппарата Мэра и Правительства Москвы | I квартал 2024 г. |
| 1.2 | Заключение соглашений об информационном взаимодействии с органами исполнительной власти города Москвы | Департамент информационных технологий города Москвы | II квартал 2024 г. |
| 1.3 | Утверждение Регламента информационного взаимодействия в процессе цифрового мастер-планирования территории города Москвы | Департамент информационных технологий города Москвы | I квартал 2024 г. |

| № п/п | Наименование мероприятия | Ответственные за реализацию мероприятия | Срок выполнения мероприятия/ начала реализации |
|--|--|--|--|
| 1 | 2 | 3 | 4 |
| 1.4 | Утверждение единых технических требований к структуре и форматам информации, обрабатываемой посредством информационных систем города Москвы | Департамент информационных технологий города Москвы | I квартал 2024 г. |
| 1.5 | Утверждение Порядка утверждения алгоритмов цифрового мастер-планирования территории города Москвы | Департамент информационных технологий города Москвы | I квартал 2024 г. |
| 1.6 | Утверждение Порядка взаимодействия при осуществлении цифрового мастер-планирования территории города Москвы | Департамент информационных технологий города Москвы и Комитет по архитектуре и градостроительству города Москвы | II квартал 2024 г. |
| 2. Реализация функционала сбора, анализа, обработки и хранения информации | | | |
| 2.1 | Предоставление информации, необходимой для цифрового мастер-планирования территории города Москвы, из информационных систем города Москвы, иных информационных систем, регистров и ресурсов | Органы исполнительной власти города Москвы | Со II квартала 2024 г. |
| 2.2 | Отображение развития городской инфраструктуры с выявлением коллизий управленческих решений в автоматизированной информационной системе города Москвы «Цифровой двойник» | Департамент информационных технологий города Москвы совместно с отраслевыми органами исполнительной власти города Москвы | Со II квартала 2024 г. |
| 2.3 | Утверждение алгоритмов цифрового мастер-планирования территории | Департамент информационных технологий города Москвы | Со II квартала 2024 г. |
| 2.4 | Создание репозитория алгоритмов цифрового мастер-планирования территории | Департамент информационных технологий города Москвы | С IV квартала 2024 г. |
| 2.5 | Осуществление сценарного моделирования и генеративного проектирования | Департамент информационных технологий города Москвы и Комитет по архитектуре и градостроительству города Москвы | С III квартала 2024 г. |
| 2.6 | Отображение развития городской инфраструктуры с применением алгоритмов цифрового мастер-планирования территории | Департамент информационных технологий города Москвы и Комитет по архитектуре и градостроительству города Москвы | С I квартала 2025 г. |
| 2.7 | Создание репозитория результатов цифрового мастер-планирования территории города Москвы | Департамент информационных технологий города Москвы | С I квартала 2025 г. |
| 2.8 | Создание единой платформы для хранения, обработки и анализа информации, необходимой для цифрового мастер-планирования территории города Москвы, в автоматизированной информационной системе города Москвы «Цифровой двойник» | Департамент информационных технологий города Москвы | II квартал 2025 г. |

О внесении изменений в правовые акты города Москвы

Постановление Правительства Москвы от 12 марта 2024 года № 442-ПП

В соответствии со статьей 15 Закона Российской Федерации от 15 апреля 1993 г. № 4802-1 «О статусе столицы Российской Федерации», постановлением Правительства Российской Федерации от 6 декабря 2023 г. № 2066 «О передаче уполномоченному исполнительному органу г. Москвы осуществления отдельных полномочий Министерства природных ресурсов и экологии Российской Федерации в области организации, функционирования, охраны и использования части территории национального парка «Лосиный остров» и его охранной зоны, расположенных в границах г. Москвы», Законом города Москвы от 8 июля 2009 г. № 25 «О правовых актах города Москвы» **Правительство Москвы постановляет:**

1. Внести изменение в постановление Правительства Москвы от 7 ноября 2012 г. № 633-ПП «Об утверждении Положения о Комитете по архитектуре и градостроительству города Москвы» (в редакции постановлений Правительства Москвы от 12 декабря 2012 г. № 714-ПП, от 24 июня 2013 г. № 400-ПП, от 14 августа 2013 г. № 531-ПП, от 25 декабря 2013 г. № 902-ПП, от 8 сентября 2014 г. № 512-ПП, от 9 декабря 2014 г. № 751-ПП, от 17 февраля 2015 г. № 58-ПП, от 8 апреля 2015 г. № 164-ПП, от 15 мая 2015 г. № 275-ПП, от 15 мая 2015 г. № 277-ПП, от 10 ноября 2015 г. № 739-ПП, от 15 апреля 2016 г. № 177-ПП, от 24 мая 2016 г. № 286-ПП, от 6 сентября 2016 г. № 552-ПП, от 13 декабря 2016 г. № 874-ПП, от 25 апреля 2017 г. № 233-ПП, от 7 июня 2017 г. № 333-ПП, от 28 июня 2017 г. № 396-ПП, от 10 июля 2017 г. № 446-ПП, от 23 августа 2017 г. № 583-ПП, от 4 октября 2017 г. № 742-ПП, от 31 октября 2017 г. № 806-ПП, от 15 декабря 2017 г. № 1013-ПП, от 31 июля 2018 г. № 837-ПП, от 6 августа 2018 г. № 877-ПП, от 11 сентября 2018 г. № 1069-ПП, от 26 октября 2018 г. № 1310-ПП, от 31 октября 2018 г. № 1317-ПП, от 18 декабря 2018 г. № 1582-ПП, от 13 февраля 2019 г. № 72-ПП, от 16 апреля 2019 г. № 365-ПП, от 16 июля 2019 г. № 877-ПП, от 19 июля 2019 г. № 900-ПП, от 8 августа 2019 г. № 1019-ПП, от 10 сентября 2019 г. № 1176-ПП, от 17 сентября 2019 г. № 1224-ПП, от 22 октября 2019 г. № 1374-ПП, от 25 октября 2019 г. № 1397-ПП, от 16 декабря 2019 г. № 1697-ПП, от 26 декабря 2019 г. № 1846-ПП, от 4 августа 2020 г. № 1186-ПП, от 28 декабря 2020 г. № 2399-ПП, от 20 апреля 2021 г. № 492-ПП, от 6 июля 2021 г. № 978-ПП, от 3 августа 2021 г. № 1184-ПП, от 21 декабря 2021 г. № 2121-ПП, от 2 февраля 2022 г. № 94-ПП, от 19 апреля 2022 г. № 624-ПП, от 9 августа 2022 г. № 1749-ПП, от 1 ноября 2022 г. № 2357-ПП, от 14 марта 2023 г. № 394-ПП, от 10 октября 2023 г. № 1933-ПП, от 28 ноября 2023 г. № 2328-ПП, от 30 января 2024 г. № 156-ПП, от 11 марта 2024 г. № 438-ПП), дополнив приложение к постановлению пунктом 4.4 в следующей редакции:

«4.4. Осуществляет полномочия в части территории национального парка «Лосиный остров», расположенной в границах города Москвы, в соответствии с нормативным правовым актом города Москвы.»

2. Внести изменение в постановление Правительства Москвы от 17 мая 2013 г. № 296-ПП «Об утверждении Положения о Департаменте природопользования и охраны окружающей среды города Москвы» (в редакции постановлений Правительства Москвы от 3 сентября 2013 г. № 583-ПП, от 26 ноября 2013 г. № 759-ПП, от 18 апреля 2014 г. № 195-ПП, от 8 сентября 2014 г. № 512-ПП, от 9 декабря 2014 г. № 736-ПП, от 9 июня 2015 г. № 343-ПП, от 26 мая 2016 г. № 290-ПП, от 15 июня 2016 г. № 347-ПП, от 11 января 2017 г. № 2-ПП, от 29 марта 2017 г. № 149-ПП, от 5 апреля 2017 г. № 160-ПП, от 10 июля 2017 г. № 446-ПП, от 4 декабря 2018 г. № 1455-ПП, от 18 декабря 2018 г. № 1582-ПП, от 29 декабря 2018 г. № 1711-ПП, от 21 мая 2019 г. № 534-ПП, от 17 октября 2019 г. № 1360-ПП, от 4 августа 2020 г. № 1186-ПП, от 24 ноября 2020 г. № 2040-ПП, от 8 декабря 2020 г. № 2161-ПП, от 9 декабря 2020 г. № 2185-ПП, от 16 февраля 2021 г. № 145-ПП, от 19 мая 2021 г. № 659-ПП, от 13 июля 2021 г. № 1036-ПП, от 30 ноября 2021 г. № 1863-ПП, от 15 марта 2022 г. № 367-ПП, от 26 декабря 2022 г. № 3003-ПП, от 14 февраля 2023 г. № 234-ПП, от 7 марта 2023 г. № 343-ПП, от 1 августа 2023 г. № 1437-ПП, от 22 сентября 2023 г. № 1776-ПП, от 10 октября 2023 г. № 1933-ПП, от 7 ноября 2023 г. № 2126-ПП, от 22 декабря 2023 г. № 2660-ПП), дополнив пункт 1 приложения к постановлению дефисом в следующей редакции:

«— полномочия в части территории национального парка «Лосиный остров», расположенной в границах города Москвы, в соответствии с нормативным правовым актом города Москвы.»

3. Внести изменение в постановление Правительства Москвы от 23 июля 2013 г. № 484-ПП «Об утверждении Положения о Департаменте культуры города Москвы» (в редакции постановлений Правительства Москвы от 13 сентября 2013 г. № 606-ПП, от 25 февраля 2014 г. № 83-ПП, от 8 сентября 2014 г. № 512-ПП, от 29 октября 2014 г. № 627-ПП, от 11 ноября 2014 г. № 653-ПП, от 9 июня 2015 г. № 343-ПП, от 7 июля 2015 г. № 413-ПП, от 11 августа 2015 г. № 504-ПП, от 3 ноября 2015 г. № 725-ПП, от 8 декабря 2015 г. № 834-ПП, от 10 июня 2016 г. № 323-ПП, от 4 октября 2016 г. № 636-ПП, от 6 февраля 2017 г. № 24-ПП, от 5 апреля 2017 г. № 160-ПП, от 24 мая 2017 г. № 281-ПП, от 10 января 2018 г. № 1-ПП, от 3 апреля 2018 г. № 251-ПП, от 16 октября 2018 г. № 1263-ПП, от 13 ноября 2018 г. № 1370-ПП, от 4 декабря 2018 г. № 1462-ПП, от 18 декабря 2018 г. № 1582-ПП, от 21 мая 2019 г. № 532-ПП, от 16 июля 2019 г. № 877-ПП, от 7 июля 2020 г. № 941-ПП, от 4 августа 2020 г. № 1186-ПП, от 30 ноября 2021 г. № 1860-ПП, от 14 декабря 2021 г. № 2004-ПП, от 29 марта 2022 г. № 450-ПП, от 23 августа 2022 г. № 1814-ПП, от 30 мая 2023 г. № 946-ПП, от 10 октября 2023 г. № 1933-ПП, от 10 октября 2023 г. № 1934-ПП), дополнив приложение к постановлению пунктом 4.12(2) в следующей редакции:

«4.12(2). Осуществляет полномочия в части территории национального парка «Лосиный остров», располо-

женной в границах города Москвы, в соответствии с нормативным правовым актом города Москвы.».

4. Контроль за выполнением настоящего постановления возложить на заместителя Мэра Москвы в Правительстве Москвы – руководителя Аппарата Мэра и Правительства Москвы Сергунину Н.А., заместителя Мэра Москвы

в Правительстве Москвы по вопросам градостроительной политики и строительства Бочкарева А.Ю., министра Правительства Москвы, начальника Главного контрольного управления города Москвы Данчикова Е.А.

Мэр Москвы **С.С.Собянин**

О внесении изменений в правовые акты города Москвы и признании утратившим силу правового акта (отдельных положений правовых актов) города Москвы

Постановление Правительства Москвы от 12 марта 2024 года № 443-ПП

В соответствии с Законом города Москвы от 8 июля 2009 г. № 25 «О правовых актах города Москвы», постановлением Правительства Москвы от 27 сентября 2023 г. № 1786-ПП «Об оптимизации полномочий отдельных органов исполнительной власти города Москвы» **Правительство Москвы постановляет:**

1. Внести изменение в постановления Правительства Москвы от 20 февраля 2001 г. № 159-ПП «О порядке проведения компенсационного озеленения в городе Москве» (в редакции постановлений Правительства Москвы от 29 июля 2003 г. № 616-ПП, от 24 февраля 2004 г. № 103-ПП, от 17 мая 2005 г. № 328-ПП, от 31 июля 2007 г. № 620-ПП, от 13 мая 2008 г. № 379-ПП, от 12 декабря 2014 г. № 757-ПП, от 25 сентября 2019 г. № 1234-ПП), изложив пункт 22 постановления в следующей редакции:

«22. Контроль за выполнением настоящего постановления возложить на министра Правительства Москвы, начальника Главного контрольного управления города Москвы Данчикова Е.А.».

2. Внести изменения в постановление Правительства Москвы от 9 апреля 2002 г. № 262-ПП «О мерах по реализации Закона города Москвы «Об особо охраняемых природных территориях в городе Москве» (в редакции постановлений Правительства Москвы от 27 января 2004 г. № 31-ПП, от 16 декабря 2008 г. № 1151-ПП, от 5 мая 2009 г. № 395-ПП, от 16 июня 2009 г. № 558-ПП, от 25 августа 2009 г. № 804-ПП, от 10 ноября 2009 г. № 1243-ПП, от 15 октября 2013 г. № 689-ПП, от 11 августа 2015 г. № 506-ПП, от 4 июля 2017 г. № 432-ПП, от 1 декабря 2021 г. № 1895-ПП):

2.1. В преамбуле постановления слова «от 22 января 2002 г. № 47-ПП «О совершенствовании управления особо охраняемыми природными территориями в городе Москве»,» исключить.

2.2. Пункты 1.1–1.4, 2 и 3 постановления признать утратившими силу.

2.3. Пункт 10 постановления изложить в следующей редакции:

«10. Контроль за выполнением настоящего постановления возложить на министра Правительства Москвы, начальника Главного контрольного управления города Москвы Данчикова Е.А.».

2.4. Приложение 6 к постановлению изложить в редакции согласно приложению к настоящему постановлению.

3. Внести изменения в постановление Правительства Москвы от 10 сентября 2002 г. № 743-ПП «Об утверждении Правил создания, содержания и охраны зеленых насаждений и природных сообществ города Москвы» (в редакции постановлений Правительства Москвы от 8 июля 2003 г. № 527-ПП, от 24 февраля 2004 г. № 103-ПП, от 21 сентября 2004 г. № 644-ПП, от 28 декабря 2004 г. № 928-ПП, от 31 мая 2005 г. № 376-ПП, от 16 августа 2005 г. № 624-ПП, от 11 октября 2005 г. № 777-ПП, от 13 декабря 2005 г. № 1029-ПП, от 17 января 2006 г. № 36-ПП, от 10 октября 2006 г. № 776-ПП, от 27 февраля 2007 г. № 121-ПП, от 31 июля 2007 г. № 620-ПП, от 25 декабря 2007 г. № 1168-ПП, от 14 апреля 2009 г. № 290-ПП, от 29 декабря 2009 г. № 1506-ПП, от 11 мая 2010 г. № 386-ПП, от 4 октября 2011 г. № 475-ПП, от 25 октября 2011 г. № 507-ПП, от 10 июля 2012 г. № 323-ПП, от 30 апреля 2013 г. № 283-ПП, от 13 августа 2013 г. № 530-ПП, от 2 сентября 2014 г. № 501-ПП, от 10 сентября 2014 г. № 530-ПП, от 12 декабря 2014 г. № 757-ПП, от 20 января 2015 г. № 14-ПП, от 25 февраля 2015 г. № 74-ПП, от 24 марта 2015 г. № 142-ПП, от 22 сентября 2015 г. № 602-ПП, от 7 декабря 2015 г. № 824-ПП, от 26 мая 2016 г. № 290-ПП, от 12 июля 2016 г. № 417-ПП, от 30 августа 2016 г. № 538-ПП, от 4 июля 2017 г. № 435-ПП, от 4 октября 2017 г. № 742-ПП, от 22 июня 2018 г. № 605-ПП, от 24 июля 2018 г. № 756-ПП, от 3 сентября 2019 г. № 1131-ПП, от 25 ноября 2019 г. № 1546-ПП, от 1 февраля 2022 г. № 62-ПП, от 2 февраля 2022 г. № 96-ПП, от 28 апреля 2022 г. № 787-ПП, от 22 ноября 2022 г. № 2562-ПП, от 14 февраля 2023 г. № 236-ПП, от 16 февраля 2023 г. № 241-ПП, от 12 декабря 2023 г. № 2485-ПП, от 19 декабря 2023 г. № 2634-ПП, от 22 декабря 2023 г. № 2660-ПП):

3.1. Пункт 8 постановления изложить в следующей редакции:

«8. Установить, что Департамент культуры города Москвы, Департамент здравоохранения города Москвы, Департамент труда и социальной защиты населения города Москвы, Департамент транспорта и развития дорожно-транспортной инфраструктуры города Москвы, Департамент спорта города Москвы, Департамент культурного

наследия города Москвы, Департамент образования и науки города Москвы, Департамент строительства города Москвы, Департамент капитального ремонта города Москвы, префекты административных округов города Москвы не позднее 15 января и 10 июля каждого года представляют в Департамент природопользования и охраны окружающей среды города Москвы сведения о проведении озеленительных работ по утвержденной форме (приложение 3).

3.2. Пункт 3.6.1 приложения 1 к постановлению изложить в следующей редакции:

«3.6.1. Посадки деревьев и кустарников на территории города Москвы должны осуществляться только в соответствии с проектом, согласованным в установленном порядке с ГБУ «Мосгоргеотрест» и Департаментом природопользования и охраны окружающей среды города Москвы и утвержденным государственным заказчиком, за исключением случаев, предусмотренных пунктами 3.11–3.15 настоящих Правил.»

3.3. Пункт 3.11.3.3(6) приложения 1 к постановлению изложить в следующей редакции:

«3.11.3.3.(6). Сформированные адресные перечни объектов компенсационного озеленения на территориях, освободившихся в результате гибели деревьев и кустарников, направляются Департаментом природопользования и охраны окружающей среды города Москвы в Департамент капитального ремонта города Москвы для обеспечения подготовки технических заданий и осуществления закупок работ по посадке деревьев и кустарников на территориях, освободившихся в результате гибели деревьев и кустарников, в том числе на альтернативных территориях.»

3.4. Во втором предложении пункта 3.11.3.3(8) приложения 1 к постановлению слова «Департамент природопользования и охраны окружающей среды города Москвы» заменить словами «Департамент капитального ремонта города Москвы», слова «Департамента жилищно-коммунального хозяйства города Москвы и» исключить.

3.5. В пункте 3.11.6.1, в абзаце первом пункта 3.12.1, в пункте 3.12.10.1, в абзаце первом пункта 3.13.1, в пунктах 3.13.10.1, 3.15.1, 3.15.12 приложения 1 к постановлению слова «Департаментом природопользования и охраны окружающей среды города Москвы» заменить словами «Департаментом капитального ремонта города Москвы».

3.6. В абзаце пятом пункта 3.12.4.6 приложения 1 к постановлению слова «и обеспечивает подготовку» заменить словами «, направляет указанный перечень в Департамент капитального ремонта города Москвы для обеспечения подготовки», слово «осуществление» заменить словом «осуществления».

3.7. В абзаце втором пункта 3.12.5.9 приложения 1 к постановлению слова «обеспечивается подготовка» заменить словами «направляются указанные перечни в Департамент капитального ремонта города Москвы для обеспечения подготовки», слово «осуществление» заменить словом «осуществления».

3.8. В пункте 3.12.7 приложения 1 к постановлению слова «Департамент природопользования и охраны окружающей среды города Москвы» заменить словами «Департамент капитального ремонта города Москвы», слова «Департамента жилищно-коммунального хозяйства города Москвы и» исключить.

3.9. В абзаце втором пункта 3.13.7 приложения 1 к постановлению слова «обеспечивает подготовку» заменить словами «направляет указанные перечни в Департамент капитального ремонта города Москвы для обеспечения подготовки», слово «осуществление» заменить словом «осуществления».

3.10. В пункте 3.13.8 приложения 1 к постановлению слова «Департамент природопользования и охраны окружающей среды города Москвы» заменить словами «Департамент капитального ремонта города Москвы».

3.11. В абзаце втором пункта 3.15.8 приложения 1 к постановлению слова «обеспечивает подготовку» заменить словами «направляет указанные перечни в Департамент капитального ремонта города Москвы для обеспечения подготовки», слово «осуществление» заменить словом «осуществления».

3.12. В пункте 3.15.10 приложения 1 к постановлению слова «Департамент природопользования и охраны окружающей среды города Москвы» заменить словами «Департамент капитального ремонта города Москвы».

3.13. Пункт 7.3.3 приложения 1 к постановлению изложить в следующей редакции:

«7.3.3. Паспорта инвентаризации, изготовленные в отношении природной, особо охраняемой природной территории и особо охраняемой зеленой территории, подлежат утверждению заказчиком работ по инвентаризации после согласования с Департаментом природопользования и охраны окружающей среды города Москвы.»

3.14. В абзаце третьем пункта 10.1 приложения 1 к постановлению слова «находящиеся в ведении Департамента природопользования и охраны окружающей среды города Москвы и не отнесенные в установленном порядке к ООПТ» заменить словами «не отнесенные в установленном порядке к ООПТ и переданные Департаменту культуры города Москвы, Департаменту жилищно-коммунального хозяйства города Москвы и префектурам административных округов города Москвы для осуществления полномочий по использованию и содержанию таких территорий в соответствии с нормативными правовыми актами города Москвы».

3.15. В дефисе первом абзаца четвертого пункта 10.12.1 приложения 1 к постановлению слово «функционирования» заменить словом «использования».

4. Внести изменения в постановление Правительства Москвы от 29 июля 2003 г. № 616-ПП «О совершенствовании порядка компенсационного озеленения в городе Москве» (в редакции постановлений Правительства Москвы от 21 сентября 2004 г. № 643-ПП, от 31 июля 2007 г. № 620-ПП, от 16 июня 2009 г. № 558-ПП, от 10 мая 2011 г. № 188-ПП, от 25 октября 2011 г. № 507-ПП, от 21 февраля 2012 г. № 61-ПП, от 30 апреля 2013 г. № 283-ПП, от 10 сентября 2014 г. № 530-ПП, от 26 мая 2016 г. № 290-ПП, от 22 июня 2018 г. № 605-ПП, от 25 ноября 2019 г. № 1546-ПП, от 16 февраля 2021 г. № 139-ПП, от 18 октября 2022 г. № 2230-ПП, от 14 февраля 2023 г. № 236-ПП, от 12 декабря 2023 г. № 2485-ПП, от 22 декабря 2023 г. № 2660-ПП):

4.1. Пункт 5.5 приложения 1 к постановлению изложить в следующей редакции:

«5.5. Мероприятия по компенсационному озеленению осуществляются в соответствии с Порядком формирования, финансирования и реализации Программных мероприятий по компенсационному озеленению в городе Москве.»

4.2. В дефисе двадцатом пункта 6.5 и дефисе третьем пункта 6.9 приложения 1 к постановлению слова «, подведомственных Государственному природоохранному бюджетному учреждению города Москвы «Московское городское управление природными территориями»,» исключить.

5. Внести изменения в постановление Правительства Москвы от 23 ноября 2004 г. № 803-ПП «Об утверждении Порядка образования особо охраняемых природных территорий регионального значения в городе Москве» (в редакции постановлений Правительства Москвы от 3 июля 2015 г. № 406-ПП, от 25 октября 2021 г. № 1666-ПП):

5.1. Пункт 7 постановления изложить в следующей редакции:

«7. Контроль за выполнением настоящего постановления возложить на заместителя Мэра Москвы в Правительстве Москвы по вопросам градостроительной политики и строительства Бочкарева А.Ю.».

5.2. Пункт 5 приложения 1 к постановлению после слов «Департамента культурного наследия города Москвы,» дополнить словами «Департамента культуры города Москвы, Департамента жилищно-коммунального хозяйства города Москвы,».

5.3. В пункте 2.2 приложения 2 к постановлению слова «осуществляется по заказу Департамента природопользования и охраны окружающей среды города Москвы» заменить словами «обеспечивается Комитетом по архитектуре и градостроительству города Москвы».

5.4. Приложение 2 к постановлению дополнить пунктом 2.5 в следующей редакции:

«2.5. Материалы, обосновывающие придание части территории города Москвы статуса особо охраняемой природной территории регионального значения, подлежат согласованию с Департаментом природопользования и охраны окружающей среды города Москвы.».

5.5. Абзац первый раздела 4 приложения 2 к постановлению изложить в следующей редакции:

«На основании материалов, обосновывающих придание части территории города Москвы статуса особо охраняемой природной территории регионального значения, Комитет по архитектуре и градостроительству города Москвы готовит проект постановления Правительства Москвы об образовании особо охраняемой природной территории регионального значения в городе Москве и направляет его на согласование в Департамент природопользования и охраны окружающей среды города Москвы, Департамент культуры города Москвы, Департамент жилищно-коммунального хозяйства города Москвы, префектуру соответствующего административного округа города Москвы, Департамент городского имущества города Москвы, Министерство природных ресурсов и экологии Российской Федерации и в случаях, предусмотренных законодательством Российской Федерации, в Министерство обороны Российской Федерации.».

6. Внести изменения в постановление Правительства Москвы от 5 августа 2008 г. № 702-ПП «Об утверждении Правил пользования водными объектами для плавания на маломерных судах в городе Москве и Правил охраны жизни людей на водных объектах города Москвы» (в редакции постановлений Правительства Москвы от 5 июля 2011 г. № 298-ПП, от 31 июля 2013 г. № 501-ПП, от 9 сентября 2013 г. № 588-ПП, от 6 февраля 2024 г. № 207-ПП):

6.1. В абзаце первом пункта 2.10 приложения 2 к постановлению слова «и благоустройства» исключить.

6.2. Приложение 2 к постановлению дополнить пунктом 2.10.3 в следующей редакции:

«2.10.3. Согласовывает перечень пляжей и зон отдыха, расположенных на особо охраняемых природных территориях, использование и содержание которых осуществляется Департаментом жилищно-коммунального хозяйства города Москвы в соответствии с нормативными правовыми актами города Москвы.».

6.3. Приложение 2 к постановлению дополнить пунктом 2.10(1) в следующей редакции:

«2.10(1). Департамент культуры города Москвы согласовывает перечень пляжей и зон отдыха, расположенных на особо охраняемых природных территориях, использование и содержание которых осуществляется Департаментом культуры города Москвы в соответствии с нормативными правовыми актами города Москвы.».

6.4. Абзац второй пункта 2.11.1 приложения 2 к постановлению признать утратившим силу.

6.5. В пункте 7.2 приложения 2 к постановлению слова «Департаментом природопользования и охраны окружающей среды города Москвы» заменить словами «Департаментом жилищно-коммунального хозяйства города Москвы, Департаментом культуры города Москвы, префектурами административных округов города Москвы в отношении территорий, использование и содержание которых осуществляется указанными органами исполнительной власти города Москвы в соответствии с нормативными правовыми актами города Москвы.».

6.6. В пункте 7.5 приложения 2 к постановлению слова «и благоустройства города Москвы, Департамента природопользования и охраны окружающей среды города Москвы,» заменить словами «города Москвы, Департамента природопользования и охраны окружающей среды города Москвы, Департамента культуры города Москвы, префектур административных округов города Москвы.».

6.7. В пункте 8.2 приложения 2 к постановлению слова «и благоустройства города Москвы, Департамента природопользования и охраны окружающей среды города Москвы,» заменить словами «города Москвы, Департамента природопользования и охраны окружающей среды города Москвы, Департамента культуры города Москвы.».

6.8. В абзаце втором пункта 10.1 приложения 2 к постановлению слова «Департаментом природопользования и охраны окружающей среды города Москвы» заменить словами «Департаментом жилищно-коммунального хозяйства города Москвы, Департаментом культуры города Москвы, префектурами административных округов города Москвы в отношении особо охраняемых природных территорий, использование и содержание которых осуществляется указанными органами исполнительной власти города Москвы в соответствии с нормативными правовыми актами города Москвы.».

6.9. В пункте 12.1 приложения 2 к постановлению слова «Правительством Москвы» заменить словами «Департаментом транспорта и развития дорожно-транспортной инфраструктуры города Москвы».

7. Внести изменения в постановление Правительства Москвы от 14 сентября 2010 г. № 795-ПП «Об утверждении Регламента подготовки и выдачи заявителям Департаментом природопользования и охраны окружающей среды

города Москвы разрешения на въезд на особо охраняемые природные территории города Москвы» (в редакции постановлений Правительства Москвы от 2 сентября 2014 г. № 500-ПП, от 18 ноября 2014 г. № 674-ПП):

7.1. В названии, преамбуле, пункте 1 постановления слова «Департаментом природопользования и охраны окружающей среды города Москвы» заменить словами «Департаментом культуры города Москвы, Департаментом жилищно-коммунального хозяйства города Москвы, префектурами административных округов города Москвы».

7.2. Пункт 3 постановления изложить в следующей редакции:

«3. Контроль за выполнением настоящего постановления возложить на заместителя Мэра Москвы в Правительстве Москвы – руководителя Аппарата Мэра и Правительства Москвы Сергунину Н.А., заместителя Мэра Москвы в Правительстве Москвы по вопросам жилищно-коммунального хозяйства и благоустройства Бирюкова П.П.».

7.3. В названии приложения 1 к постановлению слова «Департаментом природопользования и охраны окружающей среды города Москвы» заменить словами «Департаментом культуры города Москвы, Департаментом жилищно-коммунального хозяйства города Москвы, префектурами административных округов города Москвы».

7.4. Пункт 1.1 приложения 1 к постановлению изложить в следующей редакции:

«1.1. Регламент подготовки и выдачи заявителям Департаментом культуры города Москвы, Департаментом жилищно-коммунального хозяйства города Москвы, префектурами административных округов города Москвы разрешения на въезд на особо охраняемые природные территории города Москвы (далее – Регламент) определяет порядок, организацию въезда и временного размещения транспорта на особо охраняемых природных территориях города Москвы (далее – ООПТ), использование и содержание которых осуществляется указанными органами исполнительной власти города Москвы в соответствии с нормативными правовыми актами города Москвы, вне дорог общего пользования, а также порядок организации подготовки и выдачи такого разрешения.».

7.5. Пункты 1.3 и 1.4 приложения 1 к постановлению изложить в следующей редакции:

«1.3. Въезд и передвижение транспортных средств по ООПТ вне дорог общего пользования осуществляется по разрешениям и строго по содержащимся в разрешении маршрутам (технологическим картам), согласованным в порядке, установленном органами исполнительной власти города Москвы, указанными в пункте 1.1 настоящего Регламента.

1.4. При въезде на ООПТ органами исполнительной власти города Москвы, указанными в пункте 1.1 настоящего Регламента, устанавливаются и поддерживаются в надлежащем состоянии конструкции, препятствующие свободному въезду транспортных средств, за исключением транспортных средств, указанных в пункте 1.15.4.1 настоящего Регламента.».

7.6. В пункте 1.9 приложения 1 к постановлению слова «ГПБУ «Мосприрода» заменить словами «Государственное природоохранное бюджетное учреждение города Москвы «Государственный природоохранный центр»».

7.7. Пункт 1.10 приложения 1 к постановлению изложить в следующей редакции:

«1.10. Прием заявлений и документов для получения заявителями разрешения (или мотивированный отказ в их приеме) на въезд на ООПТ осуществляется в порядке, установленном органами исполнительной власти города Москвы, указанными в пункте 1.1 настоящего Регламента.».

7.8. Дефис первого пункта 1.11 и пункт 1.12 приложения 1 к постановлению признать утратившими силу.

7.9. В дефисе восьмом пункта 1.11 и пункте 1.14 приложения 1 к постановлению слова «Управление ООПТ» исключить.

7.10. Пункт 1.15.1.3 приложения 1 к постановлению изложить в следующей редакции:

«1.15.1.3. Работникам организаций, уполномоченных органами исполнительной власти города Москвы, указанными в пункте 1.1 настоящего Регламента, в случае принятия указанными органами исполнительной власти города Москвы соответствующего решения.».

7.11. В пункте 1.15.2 приложения 1 к постановлению слова «, по согласованию с Дирекцией» исключить.

7.12. В пункте 1.15.3 приложения 1 к постановлению слова «или по согласованию с ГПБУ «Мосприрода» исключить».

7.13. В дефисе первом пункта 1.15.4.1 приложения 1 к постановлению слово «ФМС» исключить.

7.14. Пункт 1.16 приложения 1 к постановлению изложить в следующей редакции:

«1.16. По окончании срока действия разрешения изымаются органами исполнительной власти города Москвы, указанными в пункте 1.1 настоящего Регламента, или уполномоченными ими организациями в случае принятия указанными органами исполнительной власти города Москвы соответствующего решения.».

7.15. Приложение 1 к постановлению дополнить пунктами 1.19-1.21 в следующей редакции:

«1.19. Рекомендуемая форма заявления представлена в приложении 1 к настоящему Регламенту.

1.20. Разрешение оформляется в одном экземпляре и выдается заявителю под роспись в журнале.

1.21. Информация о выданных разрешениях направляется органами исполнительной власти города Москвы, указанными в пункте 1.1 настоящего Регламента, или уполномоченными ими организациями в случае принятия указанными органами исполнительной власти города Москвы соответствующего решения незамедлительно в Департамент природопользования и охраны окружающей среды города Москвы.».

7.16. Разделы 2, 3, 4 и 5 приложения 1 к постановлению и приложения 2, 3 и 4 к Регламенту приложения 1 к постановлению признать утратившими силу.

8. Внести изменения в постановление Правительства Москвы от 18 января 2011 г. № 9-ПП «Об утверждении Положения о Департаменте торговли и услуг города Москвы» (в редакции постановлений Правительства Москвы от 15 ноября 2011 г. № 532-ПП, от 7 марта 2012 г. № 78-ПП, от 20 апреля 2012 г. № 151-ПП, от 15 мая 2012 г. № 211-ПП, от 25 июля 2012 г. № 354-ПП, от 8 августа 2012 г. № 380-ПП, от 15 октября 2013 г. № 684-ПП, от 8 сентября 2014 г. № 512-ПП, от 9 декабря 2014 г. № 732-ПП, от 9 июня 2015 г. № 343-ПП, от 29 июля 2015 г. № 467-ПП, от 20 января 2016 г. № 6-ПП, от 1 июля 2016 г. № 386-ПП, от 4 октября 2016 г. № 642-ПП, от 6 февраля 2017 г. № 24-ПП, от 7 июня 2017 г. № 343-ПП, от 2 октября 2018 г. № 1211-ПП,

от 18 декабря 2018 г. № 1582-ПП, от 30 апреля 2019 г. № 449-ПП, от 29 мая 2019 г. № 585-ПП, от 2 июля 2019 г. № 754-ПП, от 14 апреля 2020 г. № 369-ПП, от 4 августа 2020 г. № 1186-ПП, от 3 августа 2021 г. № 1181-ПП, от 24 января 2023 г. № 80-ПП), дополнив приложение к постановлению пунктами 5.9(1), 5.9(2) и 5.9(3) в следующей редакции:

«5.9(1). Об установлении порядка утверждения предварительного проекта комплексного обустройства природных и озелененных территорий города Москвы в отношении особо охраняемых природных территорий регионального значения в городе Москве, природных и озелененных территорий, использование и содержание которых осуществляется префектурами административных округов города Москвы в соответствии с нормативными правовыми актами города Москвы.

5.9(2). Об утверждении типовой формы договора на реализацию предварительного проекта комплексного обустройства природных и озелененных территорий города Москвы в отношении особо охраняемых природных территорий регионального значения в городе Москве, природных и озелененных территорий, использование и содержание которых осуществляется префектурами административных округов города Москвы в соответствии с нормативными правовыми актами города Москвы.

5.9(3). Об утверждении порядка согласования проекта комплексного обустройства природных и озелененных территорий города Москвы в отношении особо охраняемых природных территорий регионального значения в городе Москве, природных и озелененных территорий, использование и содержание которых осуществляется префектурами административных округов города Москвы в соответствии с нормативными правовыми актами города Москвы.»

9. Внести изменения в постановление Правительства Москвы от 10 мая 2011 г. № 188-ПП «О Порядке формирования, финансирования и реализации Программных мероприятий по компенсационному озеленению в городе Москве» (в редакции постановлений Правительства Москвы от 21 февраля 2012 г. № 61-ПП, от 13 августа 2013 г. № 530-ПП, от 10 сентября 2014 г. № 530-ПП, от 28 июня 2016 г. № 374-ПП, от 11 октября 2016 г. № 673-ПП, от 6 июля 2021 г. № 978-ПП):

9.1. Пункт 5 постановления изложить в следующей редакции:

«5. Контроль за выполнением настоящего постановления возложить на министра Правительства Москвы, начальника Главного контрольного управления города Москвы Даңчикова Е.А. и заместителя Мэра Москвы в Правительстве Москвы по вопросам жилищно-коммунального хозяйства и благоустройства Бирукова П.П.»

9.2. В дефисе второго пункта 6 приложения к постановлению слова «, подведомственных Государственному природоохранному бюджетному учреждению города Москвы «Московское городское управление природными территориями» исключить».

9.3. Дефис третьего пункта 6 приложения к постановлению изложить в следующей редакции:

«← адресные перечни объектов компенсационного озеленения на территориях, освободившихся в результате гибели деревьев и кустарников, адресные перечни объектов

компенсационного озеленения на территории жилой застройки, адресные перечни объектов компенсационного озеленения на территории жилой застройки по результатам голосования в рамках проекта «Активный гражданин», адресные перечни объектов компенсационного озеленения на посадку деревьев и кустарников на территориях государственных учреждений здравоохранения, образования, труда и социальной защиты населения, спорта города Москвы, адресные перечни объектов компенсационного озеленения на особо охраняемых природных территориях, особо охраняемых зеленых территориях, природных территориях, озелененных и иных территориях, занятых зелеными насаждениями, 1-й и 2-й категорий, содержание которых осуществляется за счет средств бюджета города Москвы;».

9.4. В дефисе втором пункта 7 приложения к постановлению слова «Генеральному плану развития города Москвы до 2020 года, Генеральной схеме озеленения города Москвы на период до 2020 года, отраслевым схемам города Москвы» заменить словами «Генеральному плану города Москвы».

9.5. Пункт 15.1 приложения к постановлению после слов «и реализацию» дополнить словами «, за исключением работ по созданию, реставрации, реконструкции объектов озеленения, озелененных территорий и иных территорий 1-й и 2-й категорий, занятых зелеными насаждениями, посадке древесно-кустарниковой растительности на объектах озеленения 3-й категории в городе Москве,».

9.6. Приложение к постановлению дополнить пунктом 15(1) в следующей редакции:

«15(1). Департамент капитального ремонта города Москвы осуществляет работы по созданию, реставрации, реконструкции объектов озеленения, озелененных территорий и иных территорий 1-й и 2-й категорий, занятых зелеными насаждениями, посадке древесно-кустарниковой растительности на объектах озеленения 3-й категории в городе Москве.»

10. Внести изменение в постановление Правительства Москвы от 7 ноября 2012 г. № 633-ПП «Об утверждении Положения о Комитете по архитектуре и градостроительству города Москвы» (в редакции постановлений Правительства Москвы от 12 декабря 2012 г. № 714-ПП, от 24 июня 2013 г. № 400-ПП, от 14 августа 2013 г. № 531-ПП, от 25 декабря 2013 г. № 902-ПП, от 8 сентября 2014 г. № 512-ПП, от 9 декабря 2014 г. № 751-ПП, от 17 февраля 2015 г. № 58-ПП, от 8 апреля 2015 г. № 164-ПП, от 15 мая 2015 г. № 275-ПП, от 15 мая 2015 г. № 277-ПП, от 10 ноября 2015 г. № 739-ПП, от 15 апреля 2016 г. № 177-ПП, от 24 мая 2016 г. № 286-ПП, от 6 сентября 2016 г. № 552-ПП, от 13 декабря 2016 г. № 874-ПП, от 25 апреля 2017 г. № 233-ПП, от 7 июня 2017 г. № 333-ПП, от 28 июня 2017 г. № 396-ПП, от 10 июля 2017 г. № 446-ПП, от 23 августа 2017 г. № 583-ПП, от 4 октября 2017 г. № 742-ПП, от 31 октября 2017 г. № 806-ПП, от 15 декабря 2017 г. № 1013-ПП, от 31 июля 2018 г. № 837-ПП, от 6 августа 2018 г. № 877-ПП, от 11 сентября 2018 г. № 1069-ПП, от 26 октября 2018 г. № 1310-ПП, от 31 октября 2018 г. № 1317-ПП, от 18 декабря 2018 г. № 1582-ПП, от 13 февраля 2019 г. № 72-ПП, от 16 апреля 2019 г. № 365-ПП, от 16 июля 2019 г. № 877-ПП, от 19 июля 2019 г. № 900-ПП, от 8 августа 2019 г. № 1019-ПП, от 10 сентября 2019 г. № 1176-ПП, от 17 сентября 2019 г. № 1224-ПП, от 22 октября 2019 г. № 1374-ПП, от 25 октя-

бря 2019 г. № 1397-ПП, от 16 декабря 2019 г. № 1697-ПП, от 26 декабря 2019 г. № 1846-ПП, от 4 августа 2020 г. № 1186-ПП, от 28 декабря 2020 г. № 2399-ПП, от 20 апреля 2021 г. № 492-ПП, от 6 июля 2021 г. № 978-ПП, от 3 августа 2021 г. № 1184-ПП, от 21 декабря 2021 г. № 2121-ПП, от 2 февраля 2022 г. № 94-ПП, от 19 апреля 2022 г. № 624-ПП, от 9 августа 2022 г. № 1749-ПП, от 1 ноября 2022 г. № 2357-ПП, от 14 марта 2023 г. № 394-ПП, от 10 октября 2023 г. № 1933-ПП, от 28 ноября 2023 г. № 2328-ПП, от 30 января 2024 г. № 156-ПП, от 11 марта 2024 г. № 438-ПП, от 12 марта 2024 г. № 442-ПП), дополнив приложение к постановлению пунктом 4.5 в следующей редакции:

«4.5. Осуществляет ведение государственного кадастра особо охраняемых природных территорий в городе Москве.».

11. Внести изменения в постановление Правительства Москвы от 19 февраля 2013 г. № 79-ПП «О Красной книге города Москвы» (в редакции постановлений Правительства Москвы от 2 июля 2019 г. № 745-ПП, от 19 мая 2021 г. № 659-ПП, от 28 июня 2022 г. № 1235-ПП):

11.1. Пункт 4 постановления изложить в следующей редакции:

«4. Контроль за выполнением настоящего постановления возложить на министра Правительства Москвы, начальника Главного контрольного управления города Москвы Данчикова Е.А.».

11.2. В пункте 1.6.10 приложения 1 к постановлению слова «Государственного природоохранного бюджетного учреждения «Мосприрода» (далее – «ГПБУ «Мосприрода») и подведомственных ему дирекций природных территорий, дирекций музейно-парковых комплексов и парков, находящихся в ведении органов исполнительной власти города Москвы,» заменить словами «органов исполнительной власти города Москвы, осуществляющих в соответствии с нормативными правовыми актами города Москвы использование и содержание особо охраняемых природных территорий регионального значения, природных и озелененных территорий города Москвы,».

11.3. В пункте 7.4 приложения 1 к постановлению слова «Дирекции природных территорий города Москвы» заменить словами «Органы исполнительной власти города Москвы, осуществляющие в соответствии с нормативными правовыми актами города Москвы использование и содержание особо охраняемых природных территорий регионального значения, природных и озелененных территорий города Москвы,».

11.4. В пункте 8.6.2 приложения 1 к постановлению слова «ГПБУ «Мосприрода» и подведомственные ему дирекции природных территорий,» заменить словами «органы исполнительной власти города Москвы, осуществляющие использование и содержание ООПТ в соответствии с нормативными правовыми актами города Москвы,».

11.5. В пункте 8.7 приложения 1 к постановлению слова «ГПБУ «Мосприрода» и подведомственными ему дирекциями природных территорий,» заменить словами «Департаментом при согласовании с органами исполнительной власти города Москвы, осуществляющими использование и содержание ООПТ в соответствии с нормативными правовыми актами города Москвы,».

12. Внести изменения в постановление Правительства Москвы от 23 июля 2013 г. № 484-ПП «Об утверждении Положения о Департаменте культуры города Москвы»

(в редакции постановлений Правительства Москвы от 13 сентября 2013 г. № 606-ПП, от 25 февраля 2014 г. № 83-ПП, от 8 сентября 2014 г. № 512-ПП, от 29 октября 2014 г. № 627-ПП, от 11 ноября 2014 г. № 653-ПП, от 9 июня 2015 г. № 343-ПП, от 7 июля 2015 г. № 413-ПП, от 11 августа 2015 г. № 504-ПП, от 3 ноября 2015 г. № 725-ПП, от 8 декабря 2015 г. № 834-ПП, от 10 июня 2016 г. № 323-ПП, от 4 октября 2016 г. № 636-ПП, от 6 февраля 2017 г. № 24-ПП, от 5 апреля 2017 г. № 160-ПП, от 24 мая 2017 г. № 281-ПП, от 10 января 2018 г. № 1-ПП, от 3 апреля 2018 г. № 251-ПП, от 16 октября 2018 г. № 1263-ПП, от 13 ноября 2018 г. № 1370-ПП, от 4 декабря 2018 г. № 1462-ПП, от 18 декабря 2018 г. № 1582-ПП, от 21 мая 2019 г. № 532-ПП, от 16 июля 2019 г. № 877-ПП, от 7 июля 2020 г. № 941-ПП, от 4 августа 2020 г. № 1186-ПП, от 30 ноября 2021 г. № 1860-ПП, от 14 декабря 2021 г. № 2004-ПП, от 29 марта 2022 г. № 450-ПП, от 23 августа 2022 г. № 1814-ПП, от 30 мая 2023 г. № 946-ПП, от 10 октября 2023 г. № 1933-ПП, от 10 октября 2023 г. № 1934-ПП, от 12 марта 2024 г. № 442-ПП), дополнив приложение к постановлению пунктами 4.2.11(4), 4.2.11(5) и 4.2.11(6) в следующей редакции:

«4.2.11(4). Об установлении Порядка утверждения предварительного проекта комплексного обустройства природных и озелененных территорий города Москвы в отношении особо охраняемых природных территорий регионального значения, природных и озелененных территорий города Москвы, использование и содержание которых осуществляется Департаментом в соответствии с нормативными правовыми актами города Москвы.

4.2.11(5). Об утверждении типовой формы договора на реализацию предварительного проекта комплексного обустройства природных и озелененных территорий города Москвы в отношении особо охраняемых природных территорий регионального значения, природных и озелененных территорий города Москвы, использование и содержание которых осуществляется Департаментом в соответствии с нормативными правовыми актами города Москвы.

4.2.11(6). Об утверждении Порядка согласования проекта комплексного обустройства природных и озелененных территорий города Москвы в отношении особо охраняемых природных территорий регионального значения, природных и озелененных территорий города Москвы, использование и содержание которых осуществляется Департаментом в соответствии с нормативными правовыми актами города Москвы.».

13. Внести изменения в постановление Правительства Москвы от 26 августа 2015 г. № 529-ПП «О порядке комплексного обустройства природных и озелененных территорий города Москвы» (в редакции постановлений Правительства Москвы от 16 февраля 2016 г. № 52-ПП, от 29 ноября 2016 г. № 800-ПП, от 22 августа 2023 г. № 1609-ПП):

13.1. Пункт 4 постановления изложить в следующей редакции:

«4. Контроль за выполнением настоящего постановления возложить на заместителя Мэра Москвы в Правительстве Москвы – руководителя Аппарата Мэра и Правительства Москвы Сергунину Н.А., заместителя Мэра Москвы в Правительстве Москвы по вопросам жилищно-коммунального хозяйства и благоустройства Бирюкова П.П. и префектов административных округов города Москвы.».

13.2. В абзаце втором пункта 5, абзаце втором пункта 15 приложения 1 к постановлению слова «топливно-энергетического» заменить словами «жилищно-коммунального».

13.3. Пункт 5 приложения 1 к постановлению дополнить абзацем в следующей редакции:

«Предварительный проект в части определения соответствия планировочных решений природоохранному статусу территории подлежит согласованию с Департаментом природопользования и охраны окружающей среды города Москвы.»

13.4. Пункт 10 приложения 1 к постановлению изложить в следующей редакции:

«10. Порядок утверждения предварительного проекта устанавливается: Департаментом культуры города Москвы, Департаментом жилищно-коммунального хозяйства города Москвы по согласованию с Межведомственной комиссией по вопросам потребительского рынка при Правительстве Москвы – в отношении природных и озелененных территорий, использование и содержание которых осуществляется указанными органами исполнительной власти города Москвы; Департаментом торговли и услуг города Москвы по согласованию с Межведомственной комиссией по вопросам потребительского рынка при Правительстве Москвы – в отношении иных природных и озелененных территорий, использование и содержание которых осуществляется префектурами административных округов города Москвы.»

13.5. Пункт 13.5 приложения 1 к постановлению дополнить словом «инвестором».

13.6. Пункт 14 приложения 1 к постановлению изложить в следующей редакции:

«14. Типовая форма договора с учетом особенностей природных и озелененных территорий утверждается: Департаментом культуры города Москвы, Департаментом жилищно-коммунального хозяйства города Москвы по согласованию с Межведомственной комиссией по вопросам потребительского рынка при Правительстве Москвы – в отношении природных и озелененных территорий, использование и содержание которых осуществляется указанными органами исполнительной власти города Москвы; Департаментом торговли и услуг города Москвы по согласованию с Межведомственной комиссией по вопросам потребительского рынка при Правительстве Москвы – в отношении иных природных и озелененных территорий, использование и содержание которых осуществляется префектурами административных округов города Москвы.»

13.7. Пункт 18 приложения 1 к постановлению изложить в следующей редакции:

«18. Порядок согласования проекта комплексного устройства утверждается: Департаментом культуры города Москвы, Департаментом жилищно-коммунального хозяйства города Москвы по согласованию с Межведомственной комиссией по вопросам потребительского рынка при Правительстве Москвы – в отношении природных и озелененных территорий, использование и содержание которых осуществляется указанными органами исполнительной власти города Москвы; Департаментом торговли и услуг города Москвы по согласованию с Межведомственной комиссией по вопросам потребительского рынка при Правительстве Москвы – в отношении иных природных и озелененных территорий, использование и содержание

которых осуществляется префектурами административных округов города Москвы.»

13.8. Пункт 9.9 приложения 2 к постановлению после слов «третьим лицам» дополнить словами «победителем Конкурса».

14. Внести изменения в постановление Правительства Москвы от 4 июля 2017 г. № 432-ПП «Об утверждении Административного регламента предоставления государственной услуги «Выдача заявителям охранного обязательства (дополнительного соглашения к охранному обязательству) по обеспечению сохранности и использованию особо охраняемой природной территории регионального значения в городе Москве» и признании утратившими силу правового акта и отдельных положений правовых актов города Москвы» (в редакции постановления Правительства Москвы от 16 апреля 2019 г. № 371-ПП):

14.1. Пункт 4 постановления изложить в следующей редакции:

«4. Контроль за выполнением настоящего постановления возложить на министра Правительства Москвы, начальника Главного контрольного управления города Москвы Данчикова Е.А.»

14.2. В пункте 1.1 приложения к постановлению слова «в городе Москве устанавливает» заменить словом «устанавливает».

14.3. Пункт 2.3.2 приложения к постановлению признать утратившим силу.

14.4. В пункте 2.10.1.5 приложения к постановлению слова «(ГПБУ «Мосприрода»)» исключить.

14.5. В пунктах 3.3.3.1.1–3.3.3.1.3 и 3.3.3.2.3 приложения к постановлению слова «ГПБУ «Мосприрода» заменить словом «Департамент» в соответствующем падеже.

14.6. Пункт 3.1.8 приложения 3 к Административному регламенту предоставления государственной услуги «Выдача заявителям охранного обязательства (дополнительного соглашения к охранному обязательству) по обеспечению сохранности и использованию особо охраняемой природной территории регионального значения в городе Москве» приложения к постановлению в изложить следующей редакции:

«3.1.8. Осуществлять взаимодействие с органами исполнительной власти города Москвы, которые используют и содержат ООПТ в соответствии с нормативными правовыми актами города Москвы, при проведении месячников (субботников) по уборке и благоустройству территории.»

14.7. Пункт 3.1.13 приложения 3 к Административному регламенту предоставления государственной услуги «Выдача заявителям охранного обязательства (дополнительного соглашения к охранному обязательству) по обеспечению сохранности и использованию особо охраняемой природной территории регионального значения в городе Москве» приложения к постановлению после слов «Департамент природопользования и охраны окружающей среды города Москвы» дополнить словами «, орган исполнительной власти города Москвы, который использует и содержит особо охраняемую природную территорию в соответствии с нормативными правовыми актами города Москвы, при проведении месячников (субботников) по уборке и благоустройству территории».

14.8. В пункте 3.1.14 приложения 3 к Административному регламенту предоставления государственной

услуги «Выдача заявителям охранного обязательства (дополнительного соглашения к охранному обязательству) по обеспечению сохранности и использованию особо охраняемой природной территории регионального значения в городе Москве» приложения к постановлению слова «Департаментом природопользования и охраны окружающей среды города Москвы» заменить словами «Департаментом культуры города Москвы, Департаментом жилищно-коммунального хозяйства города Москвы, префектурами административных округов города Москвы».

14.9. В пункте 3.1.15 приложения 3 к Административному регламенту предоставления государственной услуги «Выдача заявителям охранного обязательства (дополнительного соглашения к охранному обязательству) по обеспечению сохранности и использованию особо охраняемой природной территории регионального значения в городе Москве» приложения к постановлению слова «государственный экологический надзор» заменить словами «региональный государственный экологический контроль (надзор) в городе Москве».

14.10. В приложении к Типовой форме охранного обязательства по обеспечению сохранности и использованию особо охраняемой природной территории регионального значения в городе Москве приложения 3 к Административному регламенту предоставления государственной услуги «Выдача заявителям охранного обязательства (дополнительного соглашения к охранному обязательству) по обеспечению сохранности и использованию особо охраняемой природной территории регионального значения в городе Москве» приложения к постановлению слова «уполномоченного Правительством Москвы органа исполнительной власти города Москвы в сфере управления особо охраняемыми природными территориями в городе Москве» заменить словами «Департамента природопользования и охраны окружающей среды города Москвы, Департамента жилищно-коммунального хозяйства города Москвы, Департамента культуры города Москвы, префектур административных округов города Москвы – в отношении особо охраняемых природных территорий регионального значения в городе Москве, использование и содержание которых осуществляется указанными органами исполнительной власти города Москвы в соответствии с нормативными правовыми актами города Москвы».

15. Внести изменения в постановление Правительства Москвы от 28 ноября 2017 г. № 915-ПП «Об утверждении Положения о Департаменте жилищно-коммунального хозяйства города Москвы» (в редакции постановлений Правительства Москвы от 20 февраля 2018 г. № 86-ПП, от 19 июля 2018 г. № 748-ПП, от 24 июля 2018 г. № 763-ПП, от 4 декабря 2018 г. № 1451-ПП, от 18 декабря 2018 г. № 1582-ПП, от 16 июля 2019 г. № 877-ПП, от 16 октября 2019 г. № 1356-ПП, от 4 августа 2020 г. № 1186-ПП, от 18 августа 2020 г. № 1301-ПП, от 27 октября 2020 г. № 1813-ПП, от 26 января 2021 г. № 69-ПП, от 14 июля 2021 г. № 1057-ПП, от 21 октября 2021 г. № 1659-ПП, от 22 октября 2021 г. № 1664-ПП, от 29 декабря 2021 г. № 2232-ПП, от 31 марта 2022 г. № 504-ПП, от 1 ноября 2022 г. № 2375-ПП, от 20 апреля 2023 г. № 696-ПП, от 1 августа 2023 г. № 1468-ПП, от 10 октября 2023 г. № 1933-ПП, от 1 февраля 2024 г. № 198-ПП), дополнив при-

ложение 1 к постановлению пунктами 4.74(23), 4.74(24) и 4.74(25) в следующей редакции:

«4.74(23). Устанавливает порядок утверждения предварительного проекта комплексного обустройства природных и озелененных территорий города Москвы в отношении особо охраняемых природных территорий регионального значения в городе Москве в соответствии с нормативными правовыми актами города Москвы.

4.74(24). Утверждает типовую форму договора на реализацию предварительного проекта комплексного обустройства природных и озелененных территорий города Москвы в отношении особо охраняемых природных территорий регионального значения в городе Москве в соответствии с нормативными правовыми актами города Москвы.

4.74(25). Утверждает порядок согласования проекта комплексного обустройства природных и озелененных территорий города Москвы в отношении особо охраняемых природных территорий регионального значения в городе Москве в соответствии с нормативными правовыми актами города Москвы.».

16. Внести изменения в постановление Правительства Москвы от 1 декабря 2021 г. № 1895-ПП «Об утверждении Положения о региональном государственном контроле (надзоре) в области охраны и использования особо охраняемых природных территорий в городе Москве» (в редакции постановлений Правительства Москвы от 23 декабря 2021 г. № 2169-ПП, от 2 августа 2022 г. № 1683-ПП):

16.1. Пункт 1.2 постановления признать утратившим силу.

16.2. Пункт 4 постановления изложить в следующей редакции:

«4. Контроль за выполнением настоящего постановления возложить на министра Правительства Москвы, начальника Главного контрольного управления города Москвы Данчикова Е.А.».

16.3. Пункт 1.4 приложения 1 к постановлению изложить в следующей редакции:

«1.4. Региональный контроль осуществляется Государственным природоохранным бюджетным учреждением города Москвы «Государственный природоохранный центр» (далее – контролирующий орган, Учреждение).».

16.4. Пункт 1.5 приложения 1 к постановлению изложить в следующей редакции:

«1.5. Должностными лицами, уполномоченными на осуществление регионального контроля (далее – инспекторы), являются:

1.5.1. Руководитель (заместитель руководителя) Учреждения.

1.5.2. Должностные лица Учреждения, в должностные обязанности которых в соответствии с должностной инструкцией входит осуществление полномочий государственного контроля, в том числе проведение профилактических мероприятий и контрольных (надзорных) мероприятий, являющиеся государственными инспекторами города Москвы в области охраны окружающей среды на особо охраняемых природных территориях регионального значения.».

16.5. В пункте 1.8 приложения 1 к постановлению слова «Департамента или» исключить.

16.6. Пункт 2.5 приложения 1 к постановлению изложить в следующей редакции:

«2.5. В целях оценки риска причинения вреда (ущерба) при принятии решения о проведении и выборе вида внепланового контрольного (надзорного) мероприятия контролирующий орган применяет индикатор риска нарушения обязательных требований, используемый при осуществлении регионального государственного контроля (надзора) в области охраны и использования особо охраняемых природных территорий в городе Москве (далее – индикатор риска нарушения обязательных требований) и предусмотренный пунктом 2.6 настоящего Положения.».

16.7. Приложение 1 к постановлению дополнить пунктом 2.6 в следующей редакции:

«2.6. Индикатором риска нарушения обязательных требований является наличие на особо охраняемых природных территориях регионального значения в городе Москве и (или) в границах их охранных зон специализированной техники, которая может использоваться для снятия и (или) перемещения плодородного слоя почвы, дернины и растительного грунта, вне границ административно-хозяйственных участков, предназначенных для размещения, строительства и эксплуатации объектов, необходимых для обеспечения охраны, содержания и использования особо охраняемых природных территорий регионального значения в городе Москве и участков, предоставленных юридическим лицам и гражданам, деятельность которых не связана с охраной, содержанием и использованием особо охраняемых природных территорий регионального значения в городе Москве, установленное с использованием технических средств, имеющих функции фото- и киносъемки, видеозаписи, в том числе камерами, подключенными к государственной информационной системе «Единый центр хранения и обработки данных», или средств фото- и киносъемки, видеозаписи.».

16.8. Пункты 3.8.9 и 3.8.10 приложения 1 к постановлению признать утратившими силу.

16.9. Пункт 4.7 приложения 1 к постановлению изложить в следующей редакции:

«4.7. При проведении контрольных (надзорных) мероприятий для фиксации инспектором и лицами, привлекаемыми к совершению контрольных (надзорных) действий, доказательств нарушений обязательных требований используются средства фото-, видеосъемки в соответствии с разделом 6(1) настоящего Положения.».

16.10. В пункте 4.15.1 приложения 1 к постановлению слова «, а также в соответствии с установленными индикаторами риска нарушения обязательных требований для регионального контроля» исключить.

16.11. Приложение 1 к постановлению дополнить разделом 6(1) в следующей редакции:

«6(1). Порядок фотосъемки, аудио- и видеозаписи и иных способов фиксации доказательств

6(1).1. Для фиксации инспектором доказательств нарушений обязательных требований могут использоваться фотосъемка, аудио- и видеозапись, применяться персональные компьютеры, ноутбуки, съемные электронные носители информации, копировальные аппараты, сканеры, телефоны (в том числе подвижной радиотелефонной связи), смартфоны и планшеты, механические, программные и электронные средства измерения и фиксации, в том числе принадлежащие контролируемому лицу (далее –

технические средства), работающие в автоматическом режиме технические средства фиксации правонарушений, имеющие функции фото- и киносъемки, видеозаписи, а также камеры, подключенные к государственной информационной системе «Единый центр хранения и обработки данных», видеорегистраторы должностных лиц Департамента, камеры, расположенные на технических средствах Департамента, в том числе на автотранспорте Департамента и беспилотных летательных аппаратах.

6(1).2. Решение об осуществлении фотосъемки, аудио- и видеозаписи для фиксации доказательств выявленных нарушений обязательных требований принимает инспектором самостоятельно.

6(1).3. При отсутствии возможности осуществления видеозаписи применяется аудиозапись проводимого контрольного (надзорного) действия.

6(1).4. Аудио- и (или) видеозапись осуществляется открыто с уведомлением вслух в начале и конце записи о дате, месте, времени начала и окончания осуществления записи.

6(1).5. Порядок осуществления фотосъемки, аудио- и видеозаписи:

6(1).5.1. Для фиксации хода и результатов контрольного (надзорного) мероприятия осуществляются ориентирующая, обзорная, узловая и детальная фотосъемка и видеозапись.

6(1).5.2. Фотосъемка, аудио- и видеофиксация проводятся инспектором, назначенным ответственным за проведение контрольного (надзорного) мероприятия, посредством использования видеорегистраторов, беспилотных летательных аппаратов, фотоаппаратов, диктофонов, видеокамер, а также мобильных устройств (телефоны, смартфоны, планшеты).

6(1).5.3. Оборудование, используемое для проведения фото- и видеофиксации, должно иметь техническую возможность отображения на фотоснимках и видеозаписи текущей даты и времени, а также сохранения данных о месте съемки (координат).

6(1).5.4. Аудиозапись ведет инспектор, назначенный ответственным за проведение контрольного (надзорного) мероприятия.

6(1).5.5. При проведении фото- и видеофиксации должны соблюдаться следующие требования:

6(1).5.5.1. Необходимо применять приемы фиксации, при которых исключается возможность искажения свойств объекта контроля.

6(1).5.5.2. Следует обеспечивать условия фиксации, при которых полученные фотоснимки, видеозапись максимально точно и полно отображают свойства объектов контроля.

6(1).5.6. Информация о проведении фотосъемки, аудио- и видеозаписи отражается в акте контрольного (надзорного) мероприятия с указанием типа и марки оборудования, с помощью которого проводилась фиксация, а в отношении камеры, подключенной к государственной информационной системе «Единый центр хранения и обработки данных», указывается уникальный идентификатор камеры.

6(1).6. Зафиксированные с помощью фотосъемки, аудио- и (или) видеозаписи, технических средств доказательства выявленных нарушений обязательных требований оформляются в виде приложения к акту контрольного

(надзорного) мероприятия, в котором делается отметка об осуществлении фотосъемки, аудио-, видеозаписи, использовании технических средств для фиксации доказательств выявленных нарушений обязательных требований.».

16.12. В абзаце первом пункта 7.5.1 приложения 1 к постановлению слова «пунктом 1.11 настоящего Положения» заменить словами «статьей 40 Федерального закона № 248-ФЗ».

16.13. В абзаце первом пункта 7.5.21 приложения 1 к постановлению слова «пунктом 1.11 настоящего Положения» заменить словами «статьей 43 Федерального закона № 248-ФЗ».

17. Признать утратившими силу:

17.1. Постановление Правительства Москвы от 27 апреля 2010 г. № 337-ПП «О совершенствовании системы организации озеленительных работ в городе Москве».

17.2. Пункт 10 постановления Правительства Москвы от 25 октября 2011 г. № 507-ПП «О внесении изменений и признании утратившими силу постановлений Правительства Москвы по вопросам охраны окружающей среды».

17.3. Пункт 4.5.11 приложения к постановлению Правительства Москвы от 17 мая 2013 г. № 296-ПП «Об утверждении Положения о Департаменте природопользования и охраны окружающей среды города Москвы».

17.4. Пункт 4 постановления Правительства Москвы от 10 сентября 2014 г. № 530-ПП «О внесении изменений в

правовые акты города Москвы и признании утратившим силу правового акта (отдельных положений правовых актов) города Москвы».

17.5. Пункт 11 постановления Правительства Москвы от 22 ноября 2016 г. № 772-ПП «О внесении изменений в правовые акты города Москвы и признании утратившим силу правовых актов (отдельных положений правовых актов) города Москвы».

18. Настоящее постановление вступает в силу со дня его подписания, за исключением пункта 6.9 настоящего постановления.

Пункт 6.9 настоящего постановления вступает в силу с 1 апреля 2024 г.

19. Контроль за выполнением настоящего постановления возложить на заместителя Мэра Москвы в Правительстве Москвы – руководителя Аппарата Мэра и Правительства Москвы Сергунину Н.А., заместителя Мэра Москвы в Правительстве Москвы по вопросам градостроительной политики и строительства Бочкарева А.Ю., заместителя Мэра Москвы в Правительстве Москвы по вопросам жилищно-коммунального хозяйства и благоустройства Бирюкова П.П., министра Правительства Москвы, начальника Главного контрольного управления города Москвы Данчикова Е.А.

Мэр Москвы **С.С.Собянин**

Приложение

к постановлению Правительства Москвы от 12 марта 2024 г. № 443-ПП

Приложение 6

к постановлению Правительства Москвы от 9 апреля 2002 г. № 262-ПП

Положение о службе охраны особо охраняемой природной территории города Москвы

1. Общие положения

1.1. Положение о службе охраны особо охраняемой природной территории города Москвы, разработанное в соответствии с Конституцией Российской Федерации, федеральными законами от 14 марта 1995 г. № 33-ФЗ «Об особо охраняемых природных территориях» и от 10 января 2002 г. № 7-ФЗ «Об охране окружающей среды», Уставом города Москвы, Законом города Москвы от 26 сентября 2001 г. № 48 «Об особо охраняемых природных территориях в городе Москве» и иными нормативными правовыми актами, определяет основные функции и полномочия службы охраны особо охраняемой природной территории города Москвы.

1.2. Охрана объектов на особо охраняемой природной территории регионального значения в городе Москве и ее охранной зоне (далее – ООПТ) осуществляется посредством регионального государственного контроля (надзора) в области охраны и использования особо охраняемых природных территорий в городе Москве

службой охраны особо охраняемой природной территории города Москвы, работники которой входят в штат Государственного природоохранного бюджетного учреждения «Государственный природоохранный центр» (далее – Учреждение).

1.3. Служба охраны особо охраняемой природной территории города Москвы (далее – служба охраны) осуществляет свою деятельность во взаимодействии с органами исполнительной власти города Москвы и иными государственными органами, в том числе Главным управлением Министерства внутренних дел Российской Федерации по городу Москве.

1.4. Служба охраны состоит из:

1.4.1. Руководителя службы охраны – директора Учреждения или его заместителя.

1.4.2. Государственных инспекторов города Москвы в области охраны окружающей среды на особо охраняемых природных территориях регионального значения (далее – государственные инспекторы), входящих в штат Учреждения.

2. Права и обязанности работников службы охраны особо охраняемой природной территории регионального значения в городе Москве

2.1. Руководитель службы охраны и государственные инспекторы, уполномоченные на осуществление государственного контроля (надзора) в области охраны и использования особо охраняемых природных территорий города Москвы, наряду с решениями, принимаемыми в процессе и по результатам проведения контрольных (надзорных) мероприятий, предусмотренными Федеральным законом от 31 июля 2020 г. № 248-ФЗ «О государственном контроле (надзоре) и муниципальном контроле в Российской Федерации», в пределах установленной компетенции имеют право:

2.1.1. Изымать у граждан, нарушивших законодательство Российской Федерации об особо охраняемых природных территориях, продукцию и орудия незаконного природопользования, транспортные средства и соответствующие документы.

2.1.2. Направлять в уполномоченные органы государственной власти уведомления о выявлении самовольной постройки по фактам размещения объекта капитального строительства на земельном участке в границах ООПТ, ее функциональной зоны или охранной зоны, режим особой охраны которых не допускает размещение объекта капитального строительства.

2.1.3. Задерживать в границах ООПТ граждан, нарушивших законодательство Российской Федерации об особо охраняемых природных территориях, и доставлять указанных граждан в правоохранительные органы.

2.1.4. Возбуждать дела об административных правонарушениях.

2.1.5. Рассчитывать размер вреда, причиненного компонентам окружающей среды вследствие нарушения режима охраны ООПТ.

2.2. Иные права, а также обязанности работников службы охраны ООПТ предусмотрены постановлением Правительства Москвы от 1 декабря 2021 г. № 1895-ПП «Об утверждении Положения о региональном государственном контроле (надзоре) в области охраны и использования особо охраняемых природных территорий в городе Москве».

2.3. Государственные инспекторы имеют право в порядке, установленном законодательством Российской Федерации, при исполнении служебных обязанностей применять специальные средства – наручники, резиновые палки, слезоточивый газ, устройства для принудительной остановки транспорта, служебных собак.

2.4. Государственным инспекторам при осуществлении возложенных на них задач и при исполнении служебных обязанностей разрешены в порядке, установленном законодательством Российской Федерации, хранение, ношение и применение служебного огнестрельного оружия, а также разрешенного в качестве служебного оружия гражданского оружия самообороны и охотничьего огнестрельного оружия.

2.5. Государственные инспекторы обеспечиваются бронжилетами и другими средствами индивидуальной защиты.

2.6. Государственным инспекторам выдаются служебные удостоверения и форменная одежда установленного образца.

2.7. Государственные инспекторы подлежат обязательному государственному страхованию в соответствии с законодательством Российской Федерации.

О внесении изменения в постановление Правительства Москвы от 22 декабря 2023 г. № 2665-ПП

Постановление Правительства Москвы от 12 марта 2024 года № 444-ПП

В соответствии с Законом города Москвы от 8 июля 2009 г. № 25 «О правовых актах города Москвы» **Правительство Москвы постановляет:**

1. Внести изменение в постановление Правительства Москвы от 22 декабря 2023 г. № 2665-ПП «Об осуществлении переданных отдельных полномочий Министерства природных ресурсов и экологии Российской Федерации в области организации, функционирования, охраны и использования части территории национального парка «Лосиный остров» и его охранной зоны, расположенных в границах города Москвы», дополнив пункт 2.2 постановления абзацем в следующей редакции:

«Префектуры Восточного административного округа города Москвы и Северо-Восточного административного округа города Москвы осуществляют реализацию меро-

приятий, предусмотренных в абзаце первом настоящего пункта, с привлечением для проведения необходимых работ государственных бюджетных учреждений «Автомобильные дороги» соответствующего административного округа города Москвы, соответствующих государственных бюджетных учреждений города Москвы Жилищник района.».

2. Контроль за выполнением настоящего постановления возложить на заместителя Мэра Москвы в Правительстве Москвы – руководителя Аппарата Мэра и Правительства Москвы Сергунину Н.А., заместителя Мэра Москвы в Правительстве Москвы по вопросам жилищно-коммунального хозяйства и благоустройства Бирюкова П.П.

Мэр Москвы **С.С.Собянин**

О мерах, направленных на реализацию Государственной программы города Москвы «Развитие культурно-туристической среды и сохранение культурного наследия»

Постановление Правительства Москвы от 12 марта 2024 года № 446-ПП

В соответствии со статьей 9 Закона города Москвы от 22 ноября 2023 г. № 33 «О бюджете города Москвы на 2024 год и плановый период 2025 и 2026 годов», положениями об управлении государственными программами города Москвы, утвержденными постановлением Правительства Москвы от 4 марта 2011 г. № 56-ПП «Об утверждении Порядка разработки и реализации государственных программ города Москвы», **Правительство Москвы постановляет:**

1. Направить в 2024 году на реализацию Государственной программы города Москвы «Развитие культурно-ту-

ристической среды и сохранение культурного наследия» объем бюджетных ассигнований согласно приложению к настоящему постановлению.

2. Контроль за выполнением настоящего постановления возложить на заместителя Мэра Москвы в Правительстве Москвы – руководителя Аппарата Мэра и Правительства Москвы Сергунину Н.А.

Мэр Москвы **С.С.Собянин**

Приложение к постановлению Правительства Москвы № 446-ПП от 12.03.2024 г. не подлежит опубликованию.

О мерах, направленных на реализацию Государственной программы города Москвы «Жилище»

Постановление Правительства Москвы от 12 марта 2024 года № 447-ПП

В соответствии с положениями об управлении государственными программами города Москвы, утвержденными постановлением Правительства Москвы от 4 марта 2011 г. № 56-ПП «Об утверждении Порядка разработки и реализации государственных программ города Москвы», **Правительство Москвы постановляет:**

1. Направить в 2024 году на реализацию Государственной программы города Москвы «Жилище» объем бюд-

жетных ассигнований согласно приложению к настоящему постановлению.

2. Контроль за выполнением настоящего постановления возложить на префекта Северо-Восточного административного округа города Москвы Мельникова С.А.

Мэр Москвы **С.С.Собянин**

Приложение к постановлению Правительства Москвы № 447-ПП от 12.03.2024 г. не подлежит опубликованию.

О мерах, направленных на реализацию Государственной программы города Москвы «Развитие транспортной системы»

Постановление Правительства Москвы от 12 марта 2024 года № 448-ПП

В соответствии с положениями об управлении государственными программами города Москвы, утвержденными постановлением Правительства Москвы от 4 марта 2011 г. № 56-ПП «Об утверждении Порядка разработки и реализации государственных программ города Москвы», **Правительство Москвы постановляет:**

1. Направить в 2024 году на реализацию Государственной программы города Москвы «Развитие транспорт-

ной системы» объем бюджетных ассигнований согласно приложению к настоящему постановлению.

2. Контроль за выполнением настоящего постановления возложить на префекта Западного административного округа города Москвы Александрова А.О.

Мэр Москвы **С.С.Собянин**

Приложение к постановлению Правительства Москвы № 448-ПП от 12.03.2024 г. не подлежит опубликованию.

О внесении изменений в постановление Правительства Москвы от 5 июля 2013 г. № 441-ПП

Постановление Правительства Москвы от 12 марта 2024 года № 449-ПП

В соответствии с Законом города Москвы от 8 июля 2009 г. № 25 «О правовых актах города Москвы» **Правительство Москвы постановляет:**

1. Внести изменения в постановление Правительства Москвы от 5 июля 2013 г. № 441-ПП «Об утверждении Перечня дополнительных требований к положению о закупках товаров (работ, услуг) отдельных видов юридических лиц» (в редакции постановлений Правительства Москвы от 13 марта 2015 г. № 112-ПП, от 15 декабря 2015 г. № 873-ПП, от 1 марта 2016 г. № 73-ПП, от 21 декабря 2016 г. № 912-ПП, от 24 мая 2017 г. № 279-ПП, от 22 августа 2018 г. № 974-ПП, от 29 мая 2019 г. № 577-ПП, от 11 ноября 2019 г. № 1459-ПП, от 31 декабря 2019 г. № 1876-ПП, от 20 июля 2020 г. № 1005-ПП, от 25 сентября 2020 г. № 1581-ПП, от 6 июля 2021 г. № 962-ПП, от 13 июля 2021 г. № 1055-ПП, от 9 марта 2022 г. № 344-ПП, от 29 марта 2022 г. № 459-ПП, от 24 июня 2022 г. № 1191-ПП, от 15 ноября 2022 г. № 2522-ПП, от 11 апреля 2023 г. № 616-ПП, от 21 ноября 2023 г. № 2265-ПП, от 19 декабря 2023 г. № 2648-ПП, от 23 января 2024 г. № 62-ПП):

1.1. Постановление дополнить пунктом 2(5) в следующей редакции:

«2(5). Установить, что разработку специальных технических условий для разработки проектной документации на объект капитального строительства, обеспечивающих соблюдение требований Федерального закона от 30 декабря 2009 г. № 384-ФЗ «Технический регламент о безопасности зданий и сооружений», при осуществ-

лении закупок для нужд государственных унитарных предприятий города Москвы и хозяйственных обществ, в уставном капитале которых доля города Москвы превышает 50 процентов, государственных автономных и бюджетных учреждений города Москвы, а также дочерних хозяйственных обществ, в уставном капитале которых более 50 процентов долей в совокупности принадлежит указанным юридическим лицам, осуществляет Государственное автономное учреждение города Москвы «Научно-исследовательский аналитический центр»».

1.2. Приложение к постановлению дополнить пунктом 9.22 в следующей редакции:

«9.22. Осуществление закупки услуг по разработке специальных технических условий для разработки проектной документации на объект капитального строительства, обеспечивающих соблюдение требований Федерального закона от 30 декабря 2009 г. № 384-ФЗ «Технический регламент о безопасности зданий и сооружений», оказание которых осуществляется Государственным автономным учреждением города Москвы «Научно-исследовательский аналитический центр»».

2. Контроль за выполнением настоящего постановления возложить на заместителя Мэра Москвы в Правительстве Москвы по вопросам экономической политики и имущественно-земельных отношений Ефимова В.В.

Мэр Москвы **С.С.Собянин**

О внесении изменения в постановление Правительства Москвы от 29 ноября 2021 г. № 1849-ПП

Постановление Правительства Москвы от 12 марта 2024 года № 450-ПП

В соответствии с Законом города Москвы от 8 июля 2009 г. № 25 «О правовых актах города Москвы» **Правительство Москвы постановляет:**

1. Внести изменение в постановление Правительства Москвы от 29 ноября 2021 г. № 1849-ПП «О предоставлении субсидий, грантов в форме субсидий из бюджета города Москвы юридическим лицам, индивидуальным предпринимателям и физическим лицам» (в редакции постановлений Правительства Москвы от 8 февраля 2022 г. № 152-ПП, от 24 марта 2022 г. № 448-ПП, от 24 мая 2022 г. № 884-ПП, от 29 декабря 2022 г. № 3045-ПП, от 25 апреля

2023 г. № 717-ПП, от 7 ноября 2023 г. № 2152-ПП), дополнив пункт 3.4(1) приложения 1 к постановлению после слов «Московским фондом реновации жилой застройки» словами «, Московским фондом защиты прав граждан – участников долевого строительства».

2. Контроль за выполнением настоящего постановления возложить на министра Правительства Москвы, руководителя Департамента финансов города Москвы Зяббарову Е.Ю.

Мэр Москвы **С.С.Собянин**

О внесении изменений в постановления Правительства Москвы от 25 февраля 2014 г. № 77-ПП и от 23 декабря 2015 г. № 941-ПП

Постановление Правительства Москвы от 12 марта 2024 года № 451-ПП

В соответствии с Законом города Москвы от 8 июля 2009 г. № 25 «О правовых актах города Москвы» **Правительство Москвы постановляет:**

1. Внести изменения в постановление Правительства Москвы от 25 февраля 2014 г. № 77-ПП «О порядке взаимодействия органов исполнительной власти города Москвы при осуществлении мероприятий, направленных на обеспечение строительства объектов капитального строительства в рамках реализации адресной инвестиционной программы города Москвы» (в редакции постановлений Правительства Москвы от 20 октября 2015 г. № 677-ПП, от 19 апреля 2016 г. № 190-ПП, от 20 июня 2019 г. № 737-ПП, от 29 июня 2021 г. № 930-ПП, от 19 апреля 2022 г. № 624-ПП, от 8 августа 2023 г. № 1484-ПП):

1.1. В пункте 2.1 приложения к постановлению слова «Орган исполнительной власти города Москвы, указанный в пункте 1.2.4 настоящего Положения,» заменить словом «Заказчик».

1.2. Абзац первый пункта 2.5 приложения к постановлению изложить в следующей редакции:

«2.5. Заказчик».

1.3. В пункте 2.5.3 приложения к постановлению слова «Москомстройинвест» заменить словом «Москомархитектуру».

1.4. В пункте 1 приложения 2 к Положению приложения к постановлению слова «органа исполнительной власти города Москвы, указанного в пункте 1.2.4 настоящего Положения,» заменить словом «заказчика».

1.5. В пункте 2 приложения 2 к Положению приложения к постановлению слова «в орган исполнительной власти города Москвы, указанный в пункте 1.2.4 настоящего Положения,» заменить словом «заказчику».

1.6. В пункте 4 приложения 2 к Положению приложения к постановлению слова «орган исполнительной власти города Москвы, указанный в пункте 1.2.4 настоящего Положения,» заменить словом «заказчика».

1.7. В пункте 1 приложения 3 к Положению приложения к постановлению слова «органа исполнительной власти города Москвы, указанного в пункте 1.2.4 настоящего Положения,» заменить словом «заказчика».

1.8. В пункте 3.2 приложения 3 к Положению приложения к постановлению слова «с предоставлением в установленном порядке земельного участка взамен изымаемого либо» исключить.

1.9. В пункте 5.1 приложения 3 к Положению приложения к постановлению слова «и Департамент городского имущества города Москвы» исключить.

1.10. Пункт 5.3 приложения 3 к Положению приложения к постановлению изложить в следующей редакции:

«5.3. Москомархитектура в срок не позднее 14 календарных дней со дня получения согласия правообладателя с предложенным компенсационным земельным участком, указанным в пункте 5.2 настоящего Порядка, направляет ситуационный план земельного участка (в случае, если компенсационный земельный участок подлежит образо-

ванию), выписку из правил землепользования и застройки города Москвы (далее – ПЗЗ) на данный земельный участок с указанием его технико-экономических показателей и согласие правообладателя на предоставление компенсационного земельного участка заказчику и в Департамент городского имущества города Москвы (в том числе с использованием информационной системы московского электронного документооборота).».

1.11. Пункт 5.4 приложения 3 к Положению приложения к постановлению изложить в следующей редакции:

«5.4. Департамент городского имущества города Москвы направляет в Москомархитектуру материалы для рассмотрения на заседании Градостроительно-земельной комиссии города Москвы вопроса о предоставлении компенсационного земельного участка.».

1.12. Пункт 5.5 приложения 3 к Положению приложения к постановлению изложить в следующей редакции:

«5.5. Москомархитектура после получения материалов, предусмотренных пунктом 5.4 настоящего Порядка, обеспечивает внесение вопросов о предоставлении компенсационного земельного участка и при необходимости о внесении изменений в ПЗЗ на ближайшие заседания Рабочей группы Градостроительно-земельной комиссии города Москвы по вопросам градостроительной деятельности и Градостроительно-земельной комиссии города Москвы.».

1.13. Пункт 5.6 приложения 3 к Положению приложения к постановлению изложить в следующей редакции:

«5.6. В случае принятия Градостроительно-земельной комиссией города Москвы решения по вопросам, предусмотренным пунктом 5.5 настоящего Порядка, Москомархитектура в срок не позднее 7 рабочих дней с даты проведения соответствующего заседания обеспечивает утверждение соответствующего протокола заседания и его размещение в Информационно-аналитической системе управления градостроительной деятельностью.».

1.14. Абзац первый пункта 5.7 приложения 3 к Положению приложения к постановлению изложить в следующей редакции:

«5.7. Департамент городского имущества города Москвы в срок не позднее 45 рабочих дней с даты утверждения протокола заседания Градостроительно-земельной комиссии города Москвы, предусмотренного пунктом 5.6 настоящего Порядка, обеспечивает формирование компенсационного земельного участка, постановку его на кадастровый учет в соответствии с порядком и в сроки, предусмотренные Федеральным законом от 13 июля 2015 г. № 218-ФЗ «О государственной регистрации недвижимости», а также направление заказчику для проведения оценочных мероприятий соответствующего обращения с приложением следующего пакета документов:».

1.15. Пункт 5.8 приложения 3 к Положению приложения к постановлению изложить в следующей редакции:

«5.8. Заказчик в срок не позднее 30 рабочих дней с даты получения обращения, предусмотренного пунктом

5.7 настоящего Порядка, обеспечивает проведение оценки рыночной стоимости компенсационного земельного участка.».

1.16. Абзац первый пункта 5.9 приложения 3 к Положению приложения к постановлению изложить в следующей редакции:

«5.9. Заказчик в срок не позднее 15 рабочих дней с даты получения отчета об оценке рыночной стоимости компенсационного земельного участка обеспечивает подготовку проекта соглашения, содержащего следующие условия:».

1.17. В пункте 5.10 приложения 3 к Положению приложения к постановлению слова «Департамент городского имущества города Москвы» заменить словом «Заказчик».

1.18. Пункт 5.11 приложения 3 к Положению приложения к постановлению изложить в следующей редакции:

«5.11. Заказчик обеспечивает заключение соглашения с правообладателем.».

1.19. Пункт 5.12 приложения 3 к Положению приложения к постановлению изложить в следующей редакции:

«5.12. Передача Департаментом городского имущества города Москвы правообладателю компенсационного земельного участка осуществляется на основании соглашения, заключенного в соответствии с решением Градостроительно-земельной комиссии города Москвы, указанным в пункте 5.6 настоящего Порядка.».

1.20. В пункте 1 приложения 4 к Положению приложения к постановлению слово «Москомстройинвест» заменить словом «Москомархитектура», слова «органа исполнительной власти города Москвы, указанного в пункте 1.2.4 настоящего Положения.» заменить словом «заказчика».

1.21. Пункт 2 приложения 4 к Положению приложения к постановлению изложить в следующей редакции:

«2. В течение 7 рабочих дней со дня принятия решения Рабочей группой Градостроительно-земельной комиссии города Москвы по вопросам градостроительной деятельности об установлении сервитута Москомархитектура обеспечивает утверждение соответствующего протокола заседания и его размещение в Информационно-аналитической системе управления градостроительной деятельностью.».

1.22. В пункте 3 приложения 4 к Положению приложения к постановлению слова «орган исполнительной власти города Москвы, указанный в пункте 1.2.4 настоящего Положения.» заменить словом «заказчик».

1.23. В подпункте 1 пункта 4 приложения 4 к Положению приложения к постановлению слова «органа исполнительной власти города Москвы, указанного в пункте 1.2.4 настоящего Положения» заменить словом «заказчика».

2. Внести изменения в постановление Правительства Москвы от 23 декабря 2015 г. № 941-ПП «Об утверждении порядков взаимодействия органов исполнительной власти города Москвы, а также организаций при осуществлении мероприятий, направленных на обеспечение освобождения территорий города Москвы, и признании утратившими силу правовых актов города Москвы» (в редакции постановлений Правительства Москвы от 25 декабря 2018 г. № 1698-ПП, от 16 апреля 2019 г. № 365-ПП, от 11 июня 2019 г. № 667-ПП, от 10 декабря 2019 г. № 1645-ПП, от 6 октября 2020 г. № 1646-ПП, от 28 сентября 2021 г. № 1537-ПП, от 9 августа 2022 г. № 1702-ПП, от 8 ноября 2022 г. № 2443-ПП):

2.1. Пункт 2 приложения 2 к постановлению изложить в следующей редакции:

«2. Орган исполнительной власти города Москвы, являющийся главным распорядителем бюджетных средств города Москвы по объекту адресной инвестиционной программы города Москвы и (или) осуществляющий в установленном порядке функции государственного заказчика по объекту адресной инвестиционной программы города Москвы, либо уполномоченное в установленном порядке на осуществление функций государственного заказчика по объекту адресной инвестиционной программы города Москвы государственное казенное учреждение города Москвы (далее – государственный заказчик) направляет в Комитет по архитектуре и градостроительству города Москвы (далее – Москомархитектура) запрос о представлении содержащихся в утвержденном проекте планировки территории сведений о границах зоны планируемого размещения объекта капитального строительства.».

2.2. Абзац первый пункта 5.3.5.5 приложения 2 к постановлению изложить в следующей редакции:

«5.3.5.5. В случае если решение об изъятии принято на основании обращения государственного заказчика, в целях обеспечения независимой оценки рыночной стоимости изымаемого и предоставляемого недвижимого имущества обеспечивает направление государственному заказчику следующего пакета документов:».

2.3. Пункт 5(1) приложения 2 к постановлению после слова «изымаемых» дополнить словами «и (или) предоставляемых».

2.4. Пункт 6 приложения 2 к постановлению изложить в следующей редакции:

«6. В случае если решение об изъятии принято на основании обращения государственного заказчика, государственным заказчиком осуществляются:

6.1. Ведение переговоров с правообладателем изымаемой недвижимости относительно условий ее изъятия.

6.2. Проведение согласования подбора земельного участка взамен изымаемого и иных условий соглашения.

6.3. Мероприятия по оценке рыночной стоимости изымаемых и предоставляемых объектов недвижимого имущества.

6.4. Подготовка и подписание соглашения об изъятии недвижимости с правообладателем изымаемой недвижимости, в том числе предусматривающего в соответствии с решением Градостроительно-земельной комиссии города Москвы предоставление земельного участка взамен изымаемого.».

2.5. Пункт 7 приложения 2 к постановлению изложить в следующей редакции:

«7. В случае если решение об изъятии принято на основании ходатайства об изъятии, организация, подавшая такое ходатайство, осуществляет:

7.1. Мероприятия, указанные в пунктах 5.3.5, 6.1 – 6.3 настоящего Порядка.

7.2. Подготовку и подписание соглашения об изъятии недвижимости с правообладателем изымаемой недвижимости совместно с Департаментом городского имущества города Москвы.».

2.6. Пункт 9 приложения 2 к постановлению изложить в следующей редакции:

«9. Передача недвижимого имущества взамен изымаемого осуществляется на основании заключенного

соглашения об изъятии недвижимости в соответствии с решением Градостроительно-земельной комиссии города Москвы.».

2.7. Приложение 2 к постановлению дополнить пунктом 11 в следующей редакции:

«11. В случае согласия правообладателя с предоставлением в установленном порядке жилого помещения взамен изымаемого жилого помещения (жилого дома) осуществляются мероприятия в порядке, предусмотренном пунктами 6.2 – 6.8 приложения 3 к постановлению Правительства Москвы от 25 февраля 2014 г. № 77-ПП «О порядке взаимодействия органов исполнительной

власти города Москвы при осуществлении мероприятий, направленных на обеспечение строительства объектов капитального строительства в рамках реализации адресной инвестиционной программы города Москвы».».

3. Контроль за выполнением настоящего постановления возложить на заместителя Мэра Москвы в Правительстве Москвы по вопросам градостроительной политики и строительства Бочкарева А.Ю. и заместителя Мэра Москвы в Правительстве Москвы по вопросам экономической политики и имущественно-земельных отношений Ефимова В.В.

Мэр Москвы **С.С.Собянин**

О внесении изменений в постановление Правительства Москвы от 20 января 2015 г. № 12-ПП

Постановление Правительства Москвы от 12 марта 2024 года № 452-ПП

В соответствии с Законом города Москвы от 8 июля 2009 г. № 25 «О правовых актах города Москвы» **Правительство Москвы постановляет:**

1. Внести изменения в постановление Правительства Москвы от 20 января 2015 г. № 12-ПП «О лицензионной комиссии по лицензированию деятельности по управлению многоквартирными домами в городе Москве» (в редакции постановлений Правительства Москвы от 16 июня 2015 г. № 359-ПП, от 27 января 2016 г. № 9-ПП, от 7 февраля 2017 г. № 32-ПП, от 22 апреля 2019 г. № 411-ПП, от 21 сентября 2021 г. № 1461-ПП):

1.1. Строку «Хлебников Сергей Дмитриевич – руководитель Департамента региональной безопасности и противодействия коррупции города Москвы» приложения 2 к постановлению заменить строкой «Регнацкий Владимир

Владимирович – руководитель Департамента региональной безопасности и противодействия коррупции города Москвы».

1.2. Строку «Полевой Игорь Григорьевич – заместитель руководителя Департамента жилищно-коммунального хозяйства города Москвы» приложения 2 к постановлению заменить строкой «Хитров Сергей Сергеевич – заместитель руководителя Департамента жилищно-коммунального хозяйства города Москвы».

2. Контроль за выполнением настоящего постановления возложить на заместителя Мэра Москвы в Правительстве Москвы по вопросам жилищно-коммунального хозяйства и благоустройства Бирюкова П.П.

Мэр Москвы **С.С.Собянин**

О внесении изменения в постановление Правительства Москвы от 21 мая 2015 г. № 306-ПП

Постановление Правительства Москвы от 12 марта 2024 года № 453-ПП

В соответствии с Законом города Москвы от 8 июля 2009 г. № 25 «О правовых актах города Москвы» **Правительство Москвы постановляет:**

1. Внести изменение в постановление Правительства Москвы от 21 мая 2015 г. № 306-ПП «О функциональном назначении объектов капитального строительства в городе Москве» (в редакции постановлений Правительства Москвы от 11 августа 2015 г. № 507-ПП, от 29 сентября 2015 г. № 625-ПП, от 29 марта 2016 г. № 123-ПП, от 12 июля 2016 г. № 419-ПП, от 28 июня 2017 г. № 396-ПП,

от 10 октября 2017 г. № 755-ПП, от 30 апреля 2019 г. № 449-ПП, от 7 февраля 2023 г. № 162-ПП), изложив приложение 3 к постановлению в редакции согласно приложению к настоящему постановлению.

2. Контроль за выполнением настоящего постановления возложить на заместителя Мэра Москвы в Правительстве Москвы по вопросам градостроительной политики и строительства Бочкарева А.Ю.

Мэр Москвы **С.С.Собянин**

| 1 | 2 | 3 | 4 | 5 | 6 | 7 | 8 | 9 | 10 |
|---|---------------------------------|-----|---|---------|---|-------------|-----------|-------|----|
| 1 | Административно-деловые объекты | 001 | Объект органов государственной власти и органов местного самоуправления | 001 001 | Объект органов государственной власти Российской Федерации | 001 001 001 | Строка 11 | 3.8.1 | - |
| | | | | | Объект органов государственной власти города Москвы | 001 001 002 | Строка 11 | 3.8.1 | - |
| | | | | | Объект органов государственной власти иных субъектов Российской Федерации | 001 001 003 | Строка 11 | 3.8.1 | - |
| | | | | | Объект органов местного самоуправления | 001 001 004 | Строка 11 | 3.8.1 | - |
| | | | Объект правосудия, прокуратуры, адвокатуры и нотариата | 001 002 | Суд | 001 002 001 | Строка 11 | 3.8.1 | - |
| | | | | | Прокуратура | 001 002 002 | Строка 11 | 3.8.1 | - |
| | | | | | Объект осуществления адвокатской деятельности | 001 002 003 | Строка 11 | 3.8.1 | - |
| | | | | | Объект осуществления нотариальной деятельности | 001 002 004 | Строка 11 | 3.8.1 | - |
| | | | Объект обеспечения безопасности охраны правопо- | 001 003 | Здание полиции | 001 003 001 | Строка 11 | 8.3 | - |
| | | | равоо- | | Объект государственной инспекции по обеспечению безопасности дорожного движения | 001 003 002 | Строка 11 | 7.2.1 | - |

| 1 | 2 | 3 | 4 | 5 | 6 | 7 | 8 | 9 | 10 |
|---|---|---|--|---------|--|-------------|-----------|-------|-------|
| | | | рядка | | Пост дорожно-патрульной службы | 001 003 003 | Строка 11 | 7.2.1 | - |
| | | | | | Участковый пункт полиции и общественные пункты охраны порядка | 001 003 004 | Строка 11 | 8.3 | - |
| | | | Административно-управленческий объект иного типа | 001 004 | Объект таможенных органов | 001 004 001 | Строка 11 | 8.0 | - |
| | | | | | Здание налоговой инспекции | 001 004 002 | Строка 11 | 3.8.1 | - |
| | | | | | Здание Фонда пенсионного и социального страхования Российской Федерации, Федерального фонда обязательного медицинского страхования | 001 004 003 | Строка 11 | 3.8.1 | КП214 |
| | | | | | Отдел записи актов гражданского состояния, дворец бракосочетания | 001 004 004 | Строка 11 | 3.8 | КП214 |
| | | | | | Посольство, консульство, торговое представительство иностранных государств | 001 004 005 | Строка 11 | 3.8.2 | - |

| 1 | 2 | 3 | 4 | 5 | 6 | 7 | 8 | 9 | 10 |
|---|---|---|--|---------|--|-------------|-----------|-------|-------|
| | | | | | Многофункциональный центр предоставления государственных и муниципальных услуг | 001 004 006 | Строка 11 | 3.8 | - |
| | | | | | Административно-управленческий объект иного типа | 001 004 007 | Строка 11 | 3.8 | - |
| | | | Офисный объект | 001 005 | Офисное здание | 001 005 001 | Строка 11 | 4.1 | - |
| | | | Объект финансово-кредитных и страховых организаций | 001 006 | Деловой центр | 001 005 002 | Строка 11 | 4.1 | - |
| | | | | | Банк | 001 006 001 | Строка 11 | 4.5 | КП214 |
| | | | | | Страховая организация | 001 006 002 | Строка 11 | 4.5 | КП214 |
| | | | Объект научной деятельности | 001 007 | Научно-исследовательский институт | 001 007 001 | Строка 12 | 3.9.2 | - |
| | | | | | Здание лабораторное | 001 007 002 | Строка 12 | 3.9.3 | - |
| | | | | | Здание экспериментальных мастерских | 001 007 003 | Строка 12 | 3.9.3 | - |
| | | | | | Научная и опытная станция | 001 007 004 | Строка 12 | 3.9.2 | - |
| | | | | | Научная и опытная лаборатория | 001 007 005 | Строка 12 | 3.9.3 | - |

| 1 | 2 | 3 | 4 | 5 | 6 | 7 | 8 | 9 | 10 |
|---|--------------------------------|-----|---|---------|---|-------------|-----------|-------|----------------|
| | | | | | Центр информационно-вычислительный | 001 007 006 | Строка 12 | 3.9.2 | - |
| | | | Объект инновационной инфраструктуры | 001 008 | Объект технологических парков | 001 008 001 | Строка 12 | 6.12 | - |
| | | | | | Объект бизнес-инкубатора | 001 008 002 | Строка 12 | 6.12 | - |
| | | | | | Объект технополисов | 001 008 003 | Строка 12 | 6.12 | - |
| | | | | | Объект инновационных парков | 001 008 004 | Строка 12 | 3.9.2 | - |
| | | | Объект проектного и исследовательского назначения | 001 009 | Конструкторское бюро | 001 009 001 | Строка 12 | 3.9.2 | - |
| | | | | | Проектный институт | 001 009 002 | Строка 12 | 3.9.2 | - |
| | | | | | Объект организации инженерных изысканий | 001 009 003 | Строка 12 | 3.9.2 | - |
| | | | | | Гидрометеоцентр, радиометеоцентр | 001 009 004 | Строка 12 | 3.9.1 | - |
| 2 | Учебно-образовательные объекты | 002 | Объект профессионального образования | 002 001 | Профессиональная образовательная организация | 002 001 001 | Строка 12 | 3.5 | КП207 КП208 |
| | | | | | Образовательная организация высшего образования | 002 001 002 | Строка 12 | 3.5.2 | КП208 |
| | | | Объект дополнительного образования | 002 002 | Организация дополнительного образования | 002 002 001 | Строка 12 | 3.5 | КП207 |

| 1 | 2 | 3 | 4 | 5 | 6 | 7 | 8 | 9 | 10 |
|---|-----------------------------------|-----|---|-------------|---|-------------|-----------|-------|-------|
| | | | образования и дополнительного профессионального образования | | Организация дополнительного профессионального образования | 002 002 002 | Строка 12 | 3.5 | КП207 |
| 3 | Культурно-просветительные объекты | 003 | Культурно-просветительный объект | 003 001 | Библиотека | 003 001 001 | Строка 12 | 3.6.1 | КП209 |
| | | | | | Музей | 003 001 002 | Строка 12 | 3.6.1 | КП210 |
| | | | | | Выставочный зал | 003 001 003 | Строка 12 | 3.6.1 | КП210 |
| | | | Культурно-зрелищный объект | 003 002 | Театр | 003 002 001 | Строка 12 | 3.6.1 | КП211 |
| | | | | | Концертный зал | 003 002 002 | Строка 12 | 3.6.1 | КП211 |
| | | | | | Филармония | 003 002 003 | Строка 12 | 3.6.1 | КП211 |
| | | | | | Кинотеатр | 003 002 004 | Строка 12 | 3.6.1 | КП211 |
| | | | | | Цирк | 003 002 005 | Строка 12 | 3.6.3 | КП211 |
| | | | Культурно-досуговый объект | 003 003 | Клуб | 003 003 001 | Строка 12 | 4.8.1 | КП211 |
| | | | | | Дом культуры | 003 003 002 | Строка 12 | 3.6.1 | КП211 |
| | | | Эстрада | 003 003 003 | Строка 12 | 3.6 | КП211 | | |

| 1 | 2 | 3 | 4 | 5 | 6 | 7 | 8 | 9 | 10 | |
|---|---|---|--------------------------------|---------|---|-------------|-----------|-------|----------------|---|
| | | | | | Танцевальный зал | 003 003 004 | Строка 12 | 4.8.1 | КП211 | |
| | | | | | Многофункциональный развлекательный центр | 003 003 005 | Строка 12 | 4.2 | КП214 КП215 | |
| | | | Культовый и религиозный объект | 003 004 | Монастырь | 003 004 001 | Строка 14 | 3.7.2 | - | |
| | | | | | Собор | 003 004 002 | Строка 14 | 3.7.1 | - | - |
| | | | | | Храм | 003 004 003 | Строка 14 | 3.7.1 | - | - |
| | | | | | Церковь | 003 004 004 | Строка 14 | 3.7.1 | - | - |
| | | | | | Колокольня | 003 004 005 | Строка 14 | 3.7.1 | - | - |
| | | | | | Часовня | 003 004 006 | Строка 14 | 3.7.1 | - | - |
| | | | | | Молельный дом | 003 004 007 | Строка 14 | 3.7.1 | - | - |
| | | | | | Мечеть | 003 004 008 | Строка 14 | 3.7.1 | - | - |
| | | | | | Минарет | 003 004 009 | Строка 14 | 3.7.1 | - | - |
| | | | | | Синагога | 003 004 010 | Строка 14 | 3.7.1 | - | - |
| | | | | | Костел | 003 004 011 | Строка 14 | 3.7.1 | - | - |
| | | | | | Семинария | 003 004 012 | Строка 14 | 3.7.2 | - | - |
| | | | | | Медресе | 003 004 013 | Строка 14 | 3.7.1 | - | - |

| 1 | 2 | 3 | 4 | 5 | 6 | 7 | 8 | 9 | 10 |
|---|---|-----|--|--------------------|--|----------------------------|------------------------|------------|---|
| | | | | | Воскресная школа | 003 004 014 | Строка 14 | 3.7.2 | - |
| | | | | | Дом причта | 003 004 015 | Строка 14 | 3.7.1 | - |
| | | | | | Культовый и религиозный объект иного типа | 003 004 016 | Строка 14 | 3.7 | - |
| | | | | 003 005 | Дельфинарий | 003 005 001 | Строка 14 | 4.8 | - |
| | | | | | Аквипарк | 003 005 002 | Строка 14 | 4.8.1 | - |
| | | | | | Оранжерея, зимний сад | 003 005 003 | Строка 14 | 9.0 | - |
| | | | | | Место отдыха общего пользования иного типа | 003 005 004 | Строка 14 | 4.8 | - |
| | | | | 003 006 | Объект декоративно-монументального искусства | 003 006 001 | Строка 14 | 3.6 | - |
| 4 | Торгово-бытовые объекты, объекты туристской индустрии | 004 | Многофункциональные торговые центры и комплексы Объект торговли | 004 001 004 002 | Торговый центр, торговый комплекс Магазин | 004 001 001 004 002 001 | Строка 10 Строка 10 | 4.2 4.4 | КП214 КП215 КП214 КП215 КП215 |
| | | | | | Крытый рынок | 004 002 002 | Строка 10 | 4.3 | КП216 |

| 1 | 2 | 3 | 4 | 5 | 6 | 7 | 8 | 9 | 10 |
|---|---|---|---|---------|--|-------------|-----------|---------|-------|
| | | | | | Аптека, оптика | 004 002 003 | Строка 10 | 4.0 | КП215 |
| | | | | | Объект торговли иного типа | 004 002 004 | Строка 10 | 4.0 | КП215 |
| | | | Выставочно-ярмарочный объект | 004 003 | Выставочно-торговый объект | 004 003 001 | Строка 10 | 4.10 | КП215 |
| | | | Объект предоставления гостиничных услуг | 004 004 | Городская гостиница (отель) | 004 004 001 | Строка 10 | 4.7 | КП211 |
| | | | | | Гостиница, расположенная в здании, являющемся объектом культурного наследия, и (или) выявленным объектом культурного наследия, и (или) объектом, составляющим предмет охраны исторического поселения | 004 004 002 | Строка 10 | 4.7 | КП211 |
| | | | | | Апарт-отель | 004 004 003 | Строка 10 | 4.7 | КП211 |
| | | | | | Мотель | 004 004 004 | Строка 10 | 4.9.1.2 | КП211 |
| | | | | | Хостел | 004 004 005 | Строка 10 | 4.7 | КП211 |
| | | | Объект общест- | 004 005 | Ресторан | 004 005 001 | Строка 10 | 4.6 | КП217 |
| | | | | | Бар | 004 005 002 | Строка 10 | 4.6 | КП217 |

| 1 | 2 | 3 | 4 | 5 | 6 | 7 | 8 | 9 | 10 | | |
|---|---|---|--|---------|---|-------------|-------------------------------------|-------------|-----------|-------|-------|
| | | | венного питания | | Кафе | 004 005 003 | Строка 10 | 4.6 | - | | |
| | | | | | Столовая | 004 005 004 | Строка 10 | 4.6 | КП217 | | |
| | | | | | Закусочная | 004 005 005 | Строка 10 | 4.6 | КП217 | | |
| | | | | | Буфет | 004 005 006 | Строка 10 | 4.6 | КП217 | | |
| | | | | | Кофейня | 009 005 007 | Строка 10 | 4.6 | КП217 | | |
| | | | | | Кафетерий | 009 005 008 | Строка 10 | 4.6 | КП217 | | |
| | | | | | Магазин кулинарии | 004 005 009 | Строка 10 | 4.4 | КП217 | | |
| | | | | | Предприятие быстрого обслуживания | 004 005 010 | Строка 10 | 4.6 | КП217 | | |
| | | | Объект бытового обслуживания населения | 004 006 | Баня, душевая, сауна | 004 006 001 | Строка 10 | 3.3 | КП211 | | |
| | | | | | Ателье | 004 006 002 | Строка 10 | 3.3 | КП214 | | |
| | | | | | Ломбард | 004 006 003 | Строка 10 | 3.3 | - | | |
| | | | | | Парикмахерская | 004 006 004 | Строка 10 | 3.3 | КП206 | | |
| | | | | | Фотоателье | 004 006 005 | Строка 10 | 3.3 | - | | |
| | | | | | Пункт проката | 004 006 006 | Строка 10 | 3.3 | КП214 | | |
| | | | | | Приемный пункт | 004 006 007 | Строка 10 | 3.3 | - | | |
| | | | | | Объект бытового обслуживания иного типа | 004 006 008 | Строка 10 | 3.3 | - | | |
| | | | | | Объект услуг связи | 004 007 | Отделение связи, почтовое отделение | 004 007 001 | Строка 11 | 3.2.3 | КП214 |
| | | | | | | | Телеграф | 004 007 002 | Строка 11 | 3.2.3 | КП214 |

| 1 | 2 | 3 | 4 | 5 | 6 | 7 | 8 | 9 | 10 |
|---|---|---|--------------------------------|---------|---|-------------|-----------|--------|-------|
| | | | Объект обслуживания туристов | 004 008 | Экскурсионное бюро | 004 008 001 | Строка 14 | 5.2.1 | - |
| | | | Объект туризма и отдыха | 004 009 | Дом отдыха, пансионат | 004 009 001 | Строка 14 | 5.2.1 | КП211 |
| | | | | | База отдыха, туристическая база | 004 009 002 | Строка 14 | 5.2.1 | КП211 |
| | | | | | Детский лагерь отдыха | 004 009 003 | Строка 14 | 5.2.1 | КП211 |
| | | | | | Детский оздоровительный лагерь | 004 009 004 | Строка 14 | 9.2.1 | КП211 |
| | | | Объект обслуживания пассажиров | 004 010 | Аэропорт, аэровокзал | 004 010 001 | Строка 14 | 7.4 | КП233 |
| | | | | | Автовокзал | 004 010 002 | Строка 14 | 7.2 | КП234 |
| | | | | | Железнодорожный вокзал | 004 010 003 | Строка 14 | 7.1.2 | КП234 |
| | | | | | Речной вокзал | 004 010 004 | Строка 14 | 7.3 | КП234 |
| | | | | | Автостанция | 004 010 005 | Строка 14 | 7.2 | - |
| | | | | | Пассажирская железнодорожная станция, платформа, остановочный пункт | 004 010 006 | Строка 14 | 7.1.2 | - |
| | | | | | Транспортно-пересадочный узел | 004 010 007 | Строка 14 | 7.1 | - |
| | | | Объект ухода и содержания | 004 011 | Питомник, приют для безнадзорных животных | 004 011 001 | Строка 14 | 3.10.2 | КП211 |

| 1 | 2 | 3 | 4 | 5 | 6 | 7 | 8 | 9 | 10 |
|---|---------------------------------|-----|---|---------|--|-------------|-----------|--------|--------|
| | | | животных | | Центр кинологической службы | 004 011 002 | Строка 14 | 3.10 | - |
| | | | | | Учебно-дрессировочный центр | 004 011 003 | Строка 14 | 3.10 | - |
| | | | | | Зоогостиница | 004 011 004 | Строка 14 | 3.10 | - |
| | | | | | Объект ухода и содержания животных иного типа | 004 011 005 | Строка 14 | 3.10 | - |
| | | | Объект размещения предприятий по ремонту бытовых изделий и бытовой аппаратуры | 004 012 | Предприятие по стирке белья и химической чистке одежды | 004 012 001 | Строка 10 | 3.3 | КП 214 |
| | | | Вспомогательный объект торгового бытового обслуживания | 004 013 | Предприятие по ремонту бытовой техники и аппаратуры | 004 012 002 | Строка 10 | 3.3 | - |
| | | | | | Общественный туалет | 004 013 001 | Строка 14 | 12.0.2 | - |
| 5 | Лечебно-оздоровительные объекты | 005 | Стационарный лечебно-профилактический объект | 005 001 | Больница | 005 001 001 | Строка 13 | 3.4.2 | КП202 |
| | | | | | Диспансер со стационаром | 005 001 002 | Строка 13 | 3.4.2 | КП202 |
| | | | | | Детская больница | 005 001 003 | Строка 13 | 3.4.2 | КП202 |

| 1 | 2 | 3 | 4 | 5 | 6 | 7 | 8 | 9 | 10 |
|---|---|---|------------------------------------|---------|--|-------------|-----------|-------|-------|
| | | | | | Родильный дом | 005 001 004 | Строка 13 | 3.4.2 | КП202 |
| | | | | | Перинатальный центр | 005 001 005 | Строка 13 | 3.4.2 | КП202 |
| | | | | | Госпиталь | 005 001 006 | Строка 13 | 3.4.2 | КП202 |
| | | | | | Участковая больница | 005 001 007 | Строка 13 | 3.4.2 | КП202 |
| | | | | | Специализированная больница | 005 001 008 | Строка 13 | 3.4.2 | КП202 |
| | | | | | Больница скорой медицинской помощи | 005 001 009 | Строка 13 | 3.4.2 | КП202 |
| | | | | | Стационарный лечебно-профилактический объект иного типа | 005 001 010 | Строка 13 | 3.4.2 | КП202 |
| | | | Амбулаторно-поликлинический объект | 005 002 | Поликлиника | 005 002 001 | Строка 13 | 3.4.1 | КП203 |
| | | | | | Центр (медицинский, мануальной терапии, консультативно-диагностический и иной) | 005 002 002 | Строка 13 | 3.4.1 | КП203 |
| | | | | | Диспансер без стационара | 005 002 003 | Строка 13 | 3.4.1 | КП203 |
| | | | | | Женская консультация | 005 002 004 | Строка 13 | 3.4.1 | КП203 |
| | | | | | Детская поликлиника | 005 002 005 | Строка 13 | 3.4.1 | КП203 |

| 1 | 2 | 3 | 4 | 5 | 6 | 7 | 8 | 9 | 10 |
|---|---|---|--|---------|---|-------------|-----------|-------|-------|
| | | | | | Стоматологическая поликлиника | 005 002 006 | Строка 13 | 3.4.1 | КП203 |
| | | | | | Амбулатория, в том числе врачебная | 005 002 007 | Строка 13 | 3.4.1 | КП203 |
| | | | | | Медико-санитарная часть | 005 002 008 | Строка 13 | 3.4.1 | КП203 |
| | | | | | Психотерапевтическая поликлиника | 005 002 009 | Строка 13 | 3.4.1 | КП203 |
| | | | | | Физиотерапевтическая поликлиника | 005 002 010 | Строка 13 | 3.4.1 | КП203 |
| | | | | | Консультативно-диагностическая поликлиника | 005 002 011 | Строка 13 | 3.4.1 | КП203 |
| | | | | | Поликлиника медицинской реабилитации | 005 002 012 | Строка 13 | 3.4.1 | КП203 |
| | | | | | Амбулаторно-поликлинический объект иного типа | 005 002 013 | Строка 13 | 3.4.1 | КП203 |
| | | | | 005 003 | Станция скорой медицинской помощи | 005 003 001 | Строка 13 | 3.4.2 | КП204 |
| | | | Объект скорой медицинской помощи и переливания крови | | Станция переливания крови | 005 003 002 | Строка 13 | 3.4.1 | - |
| | | | | | Центр крови | 005 003 003 | Строка 13 | 3.4.1 | - |
| | | | | | Объект скорой медицинской помощи | 005 003 004 | Строка 13 | 3.4.1 | КП204 |

| 1 | 2 | 3 | 4 | 5 | 6 | 7 | 8 | 9 | 10 |
|---|---|---|--|---------|---|-------------|-----------|-------|-------|
| | | | | | и переливания крови иного типа | | | | |
| | | | Объект медицин- ских служб | 005 004 | Центр государственного санитарно- эпидемиологического надзора | 005 004 001 | Строка 13 | 3.4 | - |
| | | | | | Центр гигиены и эпидемиологии | 005 004 002 | Строка 13 | 3.4 | - |
| | | | | | Противочумный центр (станция) | 005 004 003 | Строка 13 | 3.4 | - |
| | | | | | Дезинфекционный центр (станция) | 005 004 004 | Строка 13 | 3.4 | - |
| | | | | | Центр гигиенического образования населения | 005 004 005 | Строка 13 | 3.4 | - |
| | | | | | Объект медицинских служб иного типа | 005 004 006 | Строка 13 | 3.4 | - |
| | | | Лечебно- оздорови- тельный объект | 005 005 | Санаторий | 005 005 001 | Строка 13 | 9.2.1 | КП202 |
| | | | | | Санаторий- профилакторий | 005 005 002 | Строка 13 | 9.2.1 | КП202 |
| | | | | | Санаторий для детей, в том числе для детей с родителями | 005 005 003 | Строка 13 | 9.2.1 | КП202 |
| | | | | | Санаторный оздоровительный лагерь круглогодичного | 005 005 004 | Строка 13 | 9.2.1 | КП202 |

| 1 | 2 | 3 | 4 | 5 | 6 | 7 | 8 | 9 | 10 | |
|---|---|---|--|---------|---|-------------|-----------|-------|-------|---|
| | | | | | действия | | | | | |
| | | | | | Бальнеологическая лечебница | 005 005 005 | Строка 13 | 9.2.1 | КП202 | |
| | | | | | Грязелечебница | 005 005 006 | Строка 13 | 9.2.1 | КП202 | |
| | | | | | Курортная поликлиника | 005 005 007 | Строка 13 | 9.2.1 | КП202 | |
| | | | | | Лечебно-оздоровительный объект иного типа | 005 005 008 | Строка 13 | 9.2.1 | КП202 | |
| | | | Вспомогательный объект здравоохранения | 005 006 | Бюро медико-социальной экспертизы | 005 006 001 | Строка 14 | 3.4.3 | - | |
| | | | | | Бюро медицинской статистики | 005 006 002 | Строка 14 | 3.4.3 | - | - |
| | | | | | Бюро судебно-медицинской экспертизы | 005 006 003 | Строка 14 | 3.4.3 | - | - |
| | | | | | Бюро патолого-анатомическое, морг | 005 006 004 | Строка 14 | 3.4.3 | - | - |
| | | | | | Лаборатория клинико-диагностическая | 005 006 005 | Строка 14 | 3.4.1 | - | - |
| | | | | | Лаборатория бактериологическая | 005 006 006 | Строка 14 | 3.4.1 | - | - |
| | | | | | Вспомогательный объект здравоохранения иного типа | 005 006 007 | Строка 14 | 3.4 | - | - |

| 1 | 2 | 3 | 4 | 5 | 6 | 7 | 8 | 9 | 10 |
|---|---------------------------------|-----|-----------------------------------|---------|--|-------------|-----------|--------|-------|
| | | | Объект здравоохранения иного типа | 005 007 | Хоспис | 005 007 001 | Строка 14 | 3.4 | КП202 |
| | | | | | Дом сестринского ухода | 005 007 002 | Строка 14 | 3.4 | КП202 |
| | | | | | Лепрозорий | 005 007 003 | Строка 14 | 3.4 | - |
| | | | Ветеринарный объект | 005 008 | Ветеринарная лечебница (клиника) | 005 008 001 | Строка 14 | 3.10.1 | КП211 |
| | | | | | Ветеринарная лаборатория | 005 008 002 | Строка 14 | 3.10.1 | - |
| | | | | | Ветеринарная станция | 005 008 003 | Строка 14 | 3.10.1 | - |
| | | | | | Ветеринарный участок | 005 008 004 | Строка 14 | 3.10.1 | - |
| | | | | | Ветеринарный объект иного типа | 005 008 005 | Строка 14 | 3.10 | - |
| 6 | Спортивно-рекреационные объекты | 006 | Спортивно-зрелищный объект | 006 001 | Стадион | 006 001 001 | Строка 14 | 5.1.1 | КП211 |
| | | | | | Стадион с трибунами на 1500 мест и более | 006 001 002 | Строка 14 | 5.1.1 | КП211 |
| | | | | | Спортивная арена | 006 001 003 | Строка 14 | 5.1.1 | КП211 |
| | | | | | Ипподром | 006 001 004 | Строка 14 | 5.1.1 | КП211 |
| | | | | | Спортивно-зрелищный объект иного типа | 006 001 005 | Строка 14 | 5.1 | КП211 |
| | | | Плоско- | 006 002 | Площадка для хоккея | 006 002 001 | Строка 14 | 5.1.3 | КП212 |

| 1 | 2 | 3 | 4 | 5 | 6 | 7 | 8 | 9 | 10 | |
|---|---|---|---------------------|---|-----------------|--------------------------------------|-------------|-----------|-------|-------|
| | | | спортное сооружение | | Поле футбольное | 006 002 002 | Строка 14 | 5.1.3 | КП212 | |
| | | | | | | Открытый каток с искусственным льдом | 006 002 003 | Строка 14 | 5.1.3 | КП212 |
| | | | | | | Корт открытый для тенниса | 006 002 004 | Строка 14 | 5.1.4 | КП212 |
| | | | | | | Стрельбище для пулевой стрельбы | 006 002 005 | Строка 14 | 5.1.4 | КП212 |
| | | | | | | Стрельбище для стендовой стрельбы | 006 002 006 | Строка 14 | 5.1.4 | КП212 |
| | | | | | | Площадка для стрельбы из лука | 006 002 007 | Строка 14 | 5.1.4 | КП212 |
| | | | | | | Тир | 006 002 008 | Строка 14 | 5.1.4 | КП212 |
| | | | | | | Площадка велотрекала | 006 002 009 | Строка 14 | 5.1.4 | КП212 |
| | | | | | | Лыжный стадион | 006 002 010 | Строка 14 | 5.1.1 | КП212 |
| | | | | | | Поле для бейсбола | 006 002 011 | Строка 14 | 5.1.3 | КП212 |
| | | | | | | Поле для бадминтона | 006 002 012 | Строка 14 | 5.1.3 | КП212 |
| | | | | | | Поле для баскетбола | 006 002 013 | Строка 14 | 5.1.3 | КП212 |
| | | | | | | Поле для боулинга | 006 002 014 | Строка 14 | 5.1.3 | КП212 |
| | | | | | | Поле для волейбола | 006 002 015 | Строка 14 | 5.1.3 | КП212 |

| 1 | 2 | 3 | 4 | 5 | 6 | 7 | 8 | 9 | 10 |
|---|---|---|---|---|--|-------------|-----------|-------|-------|
| | | | | | Поле для гандбола | 006 002 016 | Строка 14 | 5.1.3 | КП212 |
| | | | | | Поле для регби | 006 002 017 | Строка 14 | 5.1.3 | КП212 |
| | | | | | Поле для квадр-регби | 006 002 018 | Строка 14 | 5.1.3 | КП212 |
| | | | | | Поле для слалома на колясках | 006 002 019 | Строка 14 | 5.1.3 | КП212 |
| | | | | | Поле для гольфа | 006 002 020 | Строка 14 | 5.1.3 | КП212 |
| | | | | | Поле для лапты | 006 002 021 | Строка 14 | 5.1.3 | КП212 |
| | | | | | Поле для хоккея на траве | 006 002 022 | Строка 14 | 5.1.3 | КП212 |
| | | | | | Поле для крикета | 006 002 023 | Строка 14 | 5.1.3 | КП212 |
| | | | | | Площадка для пляжного волейбола | 006 002 024 | Строка 14 | 5.1.3 | КП212 |
| | | | | | Площадка для игры в городки | 006 002 025 | Строка 14 | 5.1.3 | КП212 |
| | | | | | Площадка для игры в настольный теннис | 006 002 026 | Строка 14 | 5.1.3 | КП212 |
| | | | | | Площадка для игры в стритбол | 006 002 027 | Строка 14 | 5.1.3 | КП212 |
| | | | | | Площадка для игры в кегли | 006 002 028 | Строка 14 | 5.1.3 | КП212 |
| | | | | | Площадка для игры в | 006 002 029 | Строка 14 | 5.1.3 | КП212 |

| 1 | 2 | 3 | 4 | 5 | 6 | 7 | 8 | 9 | 10 |
|---|---|---|-------------------|---------|--|-------------|-----------|-------|-------|
| | | | | | крокет | | | | |
| | | | | | Площадка для игры в хоккей на роликах | 006 002 030 | Строка 14 | 5.1.3 | КП212 |
| | | | | | Площадка для бега на роликах | 006 002 031 | Строка 14 | 5.1.3 | КП212 |
| | | | | | Плоскостное спортивное сооружение иного типа | 006 002 032 | Строка 14 | 5.1 | КП212 |
| | | | Спортивная трасса | 006 003 | Автодром, мотодром, картинг | 006 003 001 | Строка 14 | 5.1.4 | - |
| | | | | | Велотрек | 006 003 002 | Строка 14 | 5.1.4 | - |
| | | | | | Велодром | 006 003 003 | Строка 14 | 5.1.4 | - |
| | | | | | Трасса велоспорта ВМХ (трек) | 006 003 004 | Строка 14 | 5.1.4 | - |
| | | | | | Спортивная трасса иного типа | 006 003 005 | Строка 14 | 5.1.4 | - |
| | | | Спортивная база | 006 004 | База гребная | 006 004 001 | Строка 14 | 5.1.7 | - |
| | | | | | База конно-спортивная | 006 004 002 | Строка 14 | 5.1.7 | - |
| | | | | | База мотовелоспорта | 006 004 003 | Строка 14 | 5.1.7 | - |
| | | | | | База для парусного спорта (яхт-клуб) | 006 004 004 | Строка 14 | 5.1.7 | - |
| | | | | | Гольф-клуб | 006 004 005 | Строка 14 | 5.5 | - |

| 1 | 2 | 3 | 4 | 5 | 6 | 7 | 8 | 9 | 10 |
|---|---|---|---|---------|---|-------------|-----------|-------|-------|
| | | | | | База рыболовно-спортивная | 006 004 006 | Строка 14 | 5.3 | - |
| | | | | | Лодочная станция | 006 004 007 | Строка 14 | 5.4 | - |
| | | | | | База лыжная для горных видов спорта | 006 004 008 | Строка 14 | 5.1.7 | - |
| | | | | | База лыжная для массового катания | 006 004 009 | Строка 14 | 5.1.7 | - |
| | | | | | База лыжная для прыжков с трамплина | 006 004 010 | Строка 14 | 5.1.7 | - |
| | | | | | База альпинистская | 006 004 011 | Строка 14 | 5.1.7 | - |
| | | | | | База санно-бобслейная | 006 004 012 | Строка 14 | 5.1.7 | - |
| | | | | | Биатлонный комплекс | 006 004 013 | Строка 14 | 5.1.7 | - |
| | | | | | Спортивная база иного типа | 006 004 014 | Строка 14 | 5.1.7 | - |
| | | | | 006 005 | Плавательный бассейн | 006 005 001 | Строка 14 | 5.1.2 | КП213 |
| | | | Спортивный объект в закрытых помещениях | | Плавательный бассейн 50-метровый | 006 005 002 | Строка 14 | 5.1.2 | КП213 |
| | | | | | Плавательный бассейн 25-метровый | 006 005 003 | Строка 14 | 5.1.2 | КП213 |
| | | | | | Плавательный бассейн для прыжков в воду | 006 005 004 | Строка 14 | 5.1.2 | КП213 |
| | | | | | Корт крытый | 006 005 005 | Строка 14 | 5.1.2 | КП212 |

| 1 | 2 | 3 | 4 | 5 | 6 | 7 | 8 | 9 | 10 |
|---|---|---|---------------------|---------|--|-------------|-----------|-------|-------|
| | | | | | Крытый каток с искусственным льдом | 006 005 006 | Строка 14 | 5.1.2 | КП212 |
| | | | | | Спортивный зал | 006 005 007 | Строка 14 | 5.1.2 | КП212 |
| | | | | | Спортивный зал размером 42 x 24 | 006 005 008 | Строка 14 | 5.1.2 | КП212 |
| | | | | | Спортивный зал размером 36 x 18 | 006 005 009 | Строка 14 | 5.1.2 | КП212 |
| | | | | | Спортивный зал размером 30 x 18 | 006 005 010 | Строка 14 | 5.1.2 | КП212 |
| | | | | | Спортивный зал размером 30 x 15 | 006 005 011 | Строка 14 | 5.1.2 | КП212 |
| | | | | | Спортивный зал размером 24 x 12 | 006 005 012 | Строка 14 | 5.1.2 | КП212 |
| | | | | | Спортивный зал размером 18 x 9 | 006 005 013 | Строка 14 | 5.1.2 | КП212 |
| | | | | | Тренажерный зал | 006 005 014 | Строка 14 | 5.1.2 | КП212 |
| | | | | | Зал общей спортивной подготовки (ОФП) | 006 005 015 | Строка 14 | 5.1.2 | КП212 |
| | | | | | Спортивный объект в закрытых помещениях иного типа | 006 005 016 | Строка 14 | 5.1.2 | КП212 |
| | | | Спортивный комплекс | 006 006 | Физкультурно-оздоровительный комплекс | 006 006 001 | Строка 14 | 5.1.1 | КП214 |

| 1 | 2 | 3 | 4 | 5 | 6 | 7 | 8 | 9 | 10 |
|---|------------------------------------|-----|---|---------|--|-------------|-----------|-------|-------|
| | | | | | Спортивный центр | 006 006 002 | Строка 14 | 5.1.1 | - |
| | | | | | Дворец спорта | 006 006 003 | Строка 14 | 5.1.1 | - |
| | | | | | Ледовый дворец | 006 006 004 | Строка 14 | 5.1.1 | - |
| | | | | | Физкультурно-спортивный комплекс | 006 006 005 | Строка 14 | 5.1.1 | - |
| | | | | | Спортивно-культурный комплекс | 006 006 006 | Строка 14 | 5.1.1 | - |
| | | | | | Манеж легкоатлетический | 006 006 007 | Строка 14 | 5.1.1 | - |
| | | | | | Манеж футбольный | 006 006 008 | Строка 14 | 5.1.1 | - |
| | | | | | Спортивный комплекс иного типа | 006 006 009 | Строка 14 | 5.1.1 | - |
| | | | | 006 007 | Бильярдная | 006 007 001 | Строка 14 | 5.1 | КП214 |
| | | | | | Кегельбан (боулинг) | 006 007 002 | Строка 14 | 5.1 | КП214 |
| | | | | | Спортивно-досуговый объект иного типа | 006 007 003 | Строка 14 | 5.1 | КП214 |
| 7 | Социально-реабилитационные объекты | 007 | Объект, осуществляющий стационарное социальное обслуживание | 007 001 | Дом-интернат (пансионат), в том числе детский, малой вместимости, для престарелых и инвалидов, ветеранов войны и труда, милосердия | 007 001 001 | Строка 14 | 3.2.1 | КП211 |

| 1 | 2 | 3 | 4 | 5 | 6 | 7 | 8 | 9 | 10 |
|---|---|---|---|---|--|-------------|-----------|-------|-------|
| | | | | | Специальный дом-интернат, в том числе для престарелых | 007 001 002 | Строка 14 | 3.2.1 | КП211 |
| | | | | | Психоневрологический интернат, в том числе детский | 007 001 003 | Строка 14 | 3.2.2 | КП211 |
| | | | | | Специальный жилой дом для одиноких престарелых граждан | 007 001 004 | Строка 14 | 3.2.2 | КП211 |
| | | | | | Социально-реабилитационный центр, в том числе для несовершеннолетних, ветеранов войн и Вооруженных Сил | 007 001 005 | Строка 14 | 3.2.2 | КП211 |
| | | | | | Реабилитационный центр по социальной адаптации инвалидов и участников военных действий | 007 001 006 | Строка 14 | 3.2.2 | КП211 |
| | | | | | Социально-оздоровительный центр | 007 001 007 | Строка 14 | 3.2.2 | КП211 |
| | | | | | Геронтопсихиатрический центр | 007 001 008 | Строка 14 | 3.2.2 | КП211 |
| | | | | | Геронтологический центр | 007 001 009 | Строка 14 | 3.2.2 | КП211 |
| | | | | | Социальный приют для детей и подростков | 007 001 010 | Строка 14 | 3.2.2 | КП211 |

| 1 | 2 | 3 | 4 | 5 | 6 | 7 | 8 | 9 | 10 |
|---|---|---|------------------------|---------|---|-------------|-----------|-------|-------|
| | | | | | Центр содействия семейному воспитанию, в том числе для детей с особенностями развития | 007 001 011 | Строка 14 | 3.2.2 | КП211 |
| | | | | | Санаторно-лесная школа | 007 001 012 | Строка 14 | 9.2.1 | КП211 |
| | | | | | Специализированный дом ребенка | 007 001 013 | Строка 14 | 3.2.1 | КП211 |
| | | | | | Детский дом для детей-сирот и детей, оставшихся без попечения родителей | 007 001 014 | Строка 14 | 3.2.1 | КП211 |
| | | | | | Школа-интернат для детей-сирот и детей, оставшихся без попечения родителей | 007 001 015 | Строка 14 | 3.2.1 | КП211 |
| | | | | | Центр социальной (постинтернатной) адаптации | 007 001 016 | Строка 14 | 3.2.1 | КП211 |
| | | | | | Объект, осуществляющий стационарное социальное обслуживание иного типа | 007 001 017 | Строка 14 | 3.2.1 | КП211 |
| | | | Объект, осуществляющий | 007 002 | Социально-реабилитационный центр, в том числе для | 007 002 001 | Строка 14 | 3.2.1 | КП214 |

| 1 | 2 | 3 | 4 | 5 | 6 | 7 | 8 | 9 | 10 |
|---|---|---|---|---|---|-------------|-----------|-------|-------|
| | | | полустанционное социальное обслуживание | | несовершеннолетних | | | | |
| | | | | | Центр помощи детям, оставшимся без попечения родителей | 007 002 002 | Строка 14 | 3.2.1 | КП214 |
| | | | | | Реабилитационный центр, в том числе для детей и подростков с ограниченными возможностями | 007 002 003 | Строка 14 | 3.2.1 | КП214 |
| | | | | | Кризисный центр помощи женщинам | 007 002 004 | Строка 14 | 3.2.1 | КП214 |
| | | | | | Центр психолого-педагогической помощи населению | 007 002 005 | Строка 14 | 3.2.1 | КП214 |
| | | | | | Центр социальной адаптации (помощи), в том числе для лиц без определенного места жительства и занятых | 007 002 006 | Строка 14 | 3.2.1 | КП214 |
| | | | | | Дом ночного пребывания | 007 002 007 | Строка 14 | 3.2.1 | КП214 |
| | | | | | Социальный приют | 007 002 008 | Строка 14 | 3.2.1 | КП214 |
| | | | | | Центр поддержки семьи и детства | 007 002 009 | Строка 14 | 3.2.1 | КП214 |
| | | | | | Центр социальной помощи семье и детям | 007 002 010 | Строка 14 | 3.2.1 | КП214 |

| | | | | | | | | | |
|---|---|---|--|---------|--|-------------|-----------|-------|-------|
| 1 | 2 | 3 | 4 | 5 | 6 | 7 | 8 | 9 | 10 |
| | | | | | Центр социального обслуживания, в том числе территориальный | 007 002 011 | Строка 14 | 3.2.1 | КП214 |
| | | | | | Социально-оздоровительный центр | 007 002 012 | Строка 14 | 3.2.1 | КП214 |
| | | | | | Консультативный центр | 007 002 013 | Строка 14 | 3.2.1 | КП214 |
| | | | | | Городской ресурсный центр содействия семейному воспитанию | 007 002 014 | Строка 14 | 3.2.1 | КП214 |
| | | | | | Социальная гостиница | 007 002 015 | Строка 14 | 3.2.1 | КП214 |
| | | | | | Объект, осуществляющий полустационарное социальное обслуживание иного типа | 007 002 016 | Строка 14 | 3.2.1 | КП214 |
| | | | Объект, осуществляющий социальное обслуживание на дому | 007 003 | Центр социальной помощи | 007 003 001 | Строка 14 | 3.2 | - |
| | | | | | Центр социального обслуживания, в том числе территориальный | 007 003 002 | Строка 14 | 3.2 | - |
| | | | Объект, предоставля- | 007 004 | Консультативный центр | 007 004 001 | Строка 14 | 3.2.2 | КП214 |

| 1 | 2 | 3 | 4 | 5 | 6 | 7 | 8 | 9 | 10 |
|---|-------------------------------|-----|--|---------|---|-------------|-----------|-------|-------|
| | | | вляющий срочные социальные услуги | | Служба срочного социального обслуживания, в том числе экстренной психологической помощи | 007 004 002 | Строка 14 | 3.2.2 | КП214 |
| | | | Социально-реабилитационный объект иного типа | 007 005 | Управление социальной защиты населения | 007 005 001 | Строка 14 | 3.2 | КП214 |
| | | | Объект общего образования | 008 001 | Дошкольная образовательная организация | 008 001 001 | Строка 12 | 3.5.1 | КП206 |
| 8 | Учебно-воспитательные объекты | 008 | Объект общего образования | 008 002 | Блок начальных классов | 008 001 002 | Строка 12 | 3.5.1 | КП206 |
| | | | Вспомогательный объект общего образования | 008 002 | Общеобразовательная организация | 008 001 003 | Строка 12 | 3.5.1 | КП206 |
| | | | | 008 002 | Учебно-производственный комбинат | 008 002 001 | Строка 12 | 3.5.2 | - |
| 9 | Одноквартирные жилые дома | 009 | Малоэтажный многоквартирный | 009 001 | Индивидуальный жилой дом | 009 001 001 | Строка 01 | 2.1 | - |

| 1 | 2 | 3 | 4 | 5 | 6 | 7 | 8 | 9 | 10 |
|----|-------------------------------|-----|--|--------------------|---|----------------------------|------------------------|----------------|------------------|
| 10 | Многоквартирные дома | 010 | Многоэтажный жилой дом Многоэтажный многоквартирный дом | 010 001 010 002 | Многоэтажный многоквартирный дом Среднеэтажный многоквартирный дом | 010 001 001 010 002 001 | Строка 01 Строка 01 | 2.6 2.5 | КП 201 КП 201 |
| | | | Малоэтажный многоквартирный дом | 010 003 | Дом блокированной застройки | 010 003 001 | Строка 01 | 2.3 | КП 201 |
| | | | Общественные | 010 004 | Общественные для обучающихся в образовательных организациях | 010 003 002 010 004 001 | Строка 01 Строка 15 | 2.1.1 3.2.4 | КП 201 - |
| | | | | | Общественные для работников организаций | 010 004 002 | Строка 15 | 3.2.4 | - |
| 11 | Коммунально-складские объекты | 011 | Складской объект | 011 001 | Склад | 011 001 001 | Строка 08 | 6.9 | КП228 |
| | | | | | Сортировочный центр | 011 001 002 | Строка 08 | 6.9 | - |
| | | | | | Логистический центр | 011 001 003 | Строка 08 | 6.9 | - |
| | | | Объект | 011 002 | Объект по переработке | 011 002 001 | Строка 08 | 12.2 | КП218 |

| 1 | 2 | 3 | 4 | 5 | 6 | 7 | 8 | 9 | 10 |
|---|---|---|---|---------|---|-------------|-----------|-------|-------|
| | | | по переработке, обезвреживанию и утилизации | | отходов производства и потребления | | | | |
| | | | | | Мусороперегрузочная и мусоросортировочная станция | 011 002 002 | Строка 08 | 12.2 | КП218 |
| | | | | | Снегоприемный, снегоплавильный пункт | 011 002 003 | Строка 08 | 12.2 | КП218 |
| | | | | | Мусоросжигательный завод | 011 002 004 | Строка 08 | 12.2 | КП218 |
| | | | Объект обслуживания наземного городского транспорта | 011 003 | Автобусный парк | 011 003 001 | Строка 14 | 7.2.1 | - |
| | | | | | Парк автотранспортных средств | 011 003 002 | Строка 14 | 7.2.1 | - |
| | | | | | Трамвайное депо | 011 003 003 | Строка 14 | 7.1 | КП211 |
| | | | | | Троллейбусный парк | 011 003 004 | Строка 14 | 7.2.1 | КП211 |
| | | | | | Диспетчерский пункт | 011 003 005 | Строка 14 | 7.2 | КП211 |
| | | | Объект животноводства | 011 004 | Животноводческий комплекс, ферма, для содержания и разведения домашнего скота | 011 004 001 | Строка 09 | 1.7 | КП238 |
| | | | | | Птицефабрика, птицеферма | 011 004 002 | Строка 09 | 1.7 | КП239 |
| | | | | | Звероводческая, кролиководческая ферма | 011 004 003 | Строка 09 | 1.7 | КП238 |

| 1 | 2 | 3 | 4 | 5 | 6 | 7 | 8 | 9 | 10 |
|---|---|---|---|---------|--|-------------|-----------|------|-------|
| | | | | | Объект пчеловодства | 011 004 004 | Строка 09 | 1.12 | - |
| | | | | | Объект рыбоводства | 011 004 005 | Строка 09 | 1.13 | - |
| | | | | | Объект животноводства иного типа | 011 004 006 | Строка 09 | 1.7 | - |
| | | | Объект растениеводства | 011 005 | Зерно- и семеновранилище | 011 005 001 | Строка 09 | 1.15 | КП241 |
| | | | | | Овощехранилище | 011 005 002 | Строка 09 | 1.15 | КП241 |
| | | | | | Теплица | 011 005 003 | Строка 09 | 1.15 | - |
| | | | | | Питомник | 011 005 004 | Строка 09 | 1.17 | - |
| | | | | | Объект растениеводства иного типа | 011 005 005 | Строка 09 | 1.1 | - |
| | | | Коммунально-складской объект иного типа | 011 006 | Сарай | 011 006 001 | Строка 09 | 1.18 | - |
| | | | | | Гараж, ангар для сельскохозяйственной техники и оборудования | 011 006 002 | Строка 09 | 1.18 | - |
| | | | | | Ремонтная мастерская для сельскохозяйственной техники и оборудования | 011 006 003 | Строка 09 | 1.18 | - |

| 1 | 2 | 3 | 4 | 5 | 6 | 7 | 8 | 9 | 10 |
|----|--------------------------------------|-----|-------------------------------------|---------|---|-------------|-----------|------|-------|
| 12 | Промышленно-производственные объекты | 012 | Промышленно-производственный объект | 012 001 | Объект производства пищевых продуктов, включая напитки | 012 001 001 | Строка 08 | 6.4 | КП218 |
| | | | | | Объект производства табачных изделий | 012 001 002 | Строка 08 | 6.4 | КП218 |
| | | | | | Объект текстильного производства | 012 001 003 | Строка 08 | 6.3 | КП218 |
| | | | | | Объект производства одежды; выделки и крашения меха | 012 001 004 | Строка 08 | 6.3 | КП218 |
| | | | | | Объект производства кожи, изделий из кожи и производства обуви | 012 001 005 | Строка 08 | 6.3 | КП218 |
| | | | | | Объект по обработке древесины и объект производства изделий из дерева и пробки, кроме мебели | 012 001 006 | Строка 08 | 6.6 | КП218 |
| | | | | | Объект производства целлюлозы, древесной массы, бумаги, картона и изделий из них | 012 001 007 | Строка 08 | 6.11 | КП218 |
| | | | | | Объект издательской и полиграфической деятельности, тиражирования записанных носителей информации | 012 001 008 | Строка 08 | 6.11 | КП218 |

| 1 | 2 | 3 | 4 | 5 | 6 | 7 | 8 | 9 | 10 |
|---|---|---|---|---|---|-------------|-----------|-------|-------|
| | | | | | Объект производства кокса | 012 001 009 | Строка 08 | 6.5 | КП218 |
| | | | | | Объект производства нефтепродуктов | 012 001 010 | Строка 08 | 6.5 | КП218 |
| | | | | | Объект ядерных материалов | 012 001 011 | Строка 08 | 6.7.1 | КП218 |
| | | | | | Объект химического производства, кроме фармацевтического производства | 012 001 012 | Строка 08 | 6.5 | КП218 |
| | | | | | Объект фармацевтического производства | 012 001 013 | Строка 08 | 6.3.1 | КП218 |
| | | | | | Объект производства резиновых и пластмассовых изделий | 012 001 014 | Строка 08 | 6.0 | КП218 |
| | | | | | Объект производства прочих неметаллических минеральных продуктов | 012 001 015 | Строка 08 | 6.5 | КП218 |
| | | | | | Объект металлургического производства | 012 001 016 | Строка 08 | 6.2 | КП218 |
| | | | | | Объект производства готовых металлических изделий | 012 001 017 | Строка 08 | 6.2 | КП218 |
| | | | | | Объект производства | 012 001 018 | Строка 08 | 6.2 | КП218 |

| | | | | | | | | | |
|----|-------------|-----|-----------|---------|--|-------------|-----------|-------|-------|
| 1 | 2 | 3 | 4 | 5 | 6 | 7 | 8 | 9 | 10 |
| | | | | | машин и оборудования | | | | |
| | | | | | Объект производства офисного оборудования и вычислительной техники | 012 001 019 | Строка 08 | 6.3.3 | КП218 |
| | | | | | Объект производства электрических машин и электрооборудования | 012 001 020 | Строка 08 | 6.3.3 | КП218 |
| | | | | | Объект производства электронных компонентов, аппаратур для радио, телевидения и связи | 012 001 021 | Строка 08 | 6.3.3 | КП218 |
| | | | | | Объект производства автомобилей, прицепов и полуприцепов | 012 001 022 | Строка 08 | 6.2.1 | КП218 |
| | | | | | Объект производства судов, летательных и космических аппаратов и прочих транспортных средств | 012 001 023 | Строка 08 | 6.2.1 | КП218 |
| | | | | | Объект производства мебели | 012 001 024 | Строка 08 | 6.3 | КП218 |
| | | | | | Объект индустриальных парков | 012 001 025 | Строка 08 | 6.12 | - |
| 13 | Специальные | 013 | Гидротех- | 013 001 | Дамба | 013 001 001 | Строка 14 | 11.3 | - |

| 1 | 2 | 3 | 4 | 5 | 6 | 7 | 8 | 9 | 10 |
|---|---------|---|---|---------|--|-------------|-----------|------|----|
| | объекты | | ническое, вспомогательное инженерное сооружение | | Берегоукрепительное сооружение | 013 001 002 | Строка 14 | 11.3 | - |
| | | | | | Шлюз | 013 001 003 | Строка 14 | 11.3 | - |
| | | | сооружение | | Вспомогательное гидротехническое инженерное сооружение | 013 001 004 | Строка 14 | 11.3 | - |
| | | | | | Гидротехническое, вспомогательное инженерное сооружение иного типа | 013 001 005 | Строка 14 | 11.3 | - |
| | | | Объект обороны и безопасности | 013 002 | Военкомат | 013 002 001 | Строка 14 | 8.0 | - |
| | | | | | Казарма | 013 002 002 | Строка 14 | 8.0 | - |
| | | | Объекты мест содержания стражей и (или) отбывания наказания | 013 003 | Тюрьма | 013 003 001 | Строка 14 | 8.4 | - |
| | | | | | Исправительная колония | 013 003 002 | Строка 14 | 8.4 | - |
| | | | | | Следственный изолятор | 013 003 003 | Строка 14 | 8.4 | - |
| | | | | | Арестный дом | 013 003 004 | Строка 14 | 8.4 | - |
| | | | | | Исправительный центр | 013 003 005 | Строка 14 | 8.4 | - |
| | | | Ритуаль- | 013 004 | Крематорий | 013 004 001 | Строка 14 | 12.1 | - |

| 1 | 2 | 3 | 4 | 5 | 6 | 7 | 8 | 9 | 10 |
|---|---|---|---------------------------|---------|--|-------------|-----------|-------|----------------|
| | | | ный объект | | Колумбарий | 013 004 00 | Строка 14 | 12.1 | - |
| | | | | | Похоронный дом | 013 004 003 | Строка 14 | 12.1 | - |
| | | | | | Бюро похоронного обслуживания | 013 004 004 | Строка 14 | 12.1 | - |
| | | | | | Салон-магазин | 013 004 005 | Строка 14 | 4.4 | - |
| | | | | | Останкохранилище | 013 004 006 | Строка 14 | 12.1 | - |
| | | | Объект размещения отходов | 013 005 | Скотомогильник, биотермическая яма | 013 005 001 | Строка 14 | 12.2 | - |
| | | | | | Объект размещения (хранения) твердых коммунальных отходов | 013 005 002 | Строка 14 | 12.2 | - |
| | | | Объект электро-снабжения | 013 006 | Электростанция, использующая энергию природных явлений, в т.ч. гидроэлектростанция | 013 006 001 | Строка 14 | 6.7 | КП220 КП222 |
| | | | | | Атомная электростанция | 013 006 002 | Строка 14 | 6.7.1 | КП220 КП222 |
| | | | | | Электрическая подстанция | 013 006 003 | Строка 14 | 6.7 | КП221 |
| | | | | | Линия электропередачи (ЛЭП) | 013 006 004 | Строка 14 | 3.1.1 | - |

| | | | | | | | | | |
|---|---|---|------------------------------------|---------|-------------------------------------|-------------|-----------|---------------|-------|
| 1 | 2 | 3 | 4 | 5 | 6 | 7 | 8 | 9 | 10 |
| | | | | | Объект электроснабжения иного типа | 013 006 005 | Строка 14 | 6.7 | - |
| | | | Объект водоснабжения | 013 007 | Скважина для забора воды | 013 007 001 | Строка 14 | 3.1.1, 7.5 | КП223 |
| | | | | | Поверхностный водозабор | 013 007 002 | Строка 14 | 3.1.1, 7.5 | КП223 |
| | | | | | Водопроводное очистное сооружение | 013 007 003 | Строка 14 | 3.1.1, 7.5 | КП223 |
| | | | | | Насосная станция | 013 007 004 | Строка 14 | 3.1.1, 7.5 | КП223 |
| | | | | | Сеть водоснабжения | 013 007 005 | Строка 14 | 3.1.1, 7.5 | КП224 |
| | | | | | Объект водоснабжения иного типа | 013 007 006 | Строка 14 | 3.1.1, 7.5 | КП224 |
| | | | Объект водоотведения и канализации | 013 008 | Канализационная насосная станция | 013 008 001 | Строка 14 | 3.1.1, 7.5 | КП224 |
| | | | | | Канализационное очистное сооружение | 013 008 002 | Строка 14 | 3.1.1, 7.5 | КП224 |
| | | | | | Канализационная сеть | 013 008 003 | Строка 14 | 3.1.1, 7.5 | КП224 |

| | | | | | | | | | |
|---|---|---|------------------------|---------|-----------------------------------|-------------|-----------|------------|-------|
| 1 | 2 | 3 | 4 | 5 | 6 | 7 | 8 | 9 | 10 |
| | | | Объект тепло-снабжения | 013 009 | Тепловая станция | 013 009 001 | Строка 14 | 6.7, 7.5 | КП225 |
| | | | | | Котельная | 013 009 002 | Строка 14 | 3.1.1, 7.5 | КП225 |
| | | | | | Тепловой пункт | 013 009 003 | Строка 14 | 3.1.1, 7.5 | КП225 |
| | | | | | Насосная станция тепловых сетей | 013 009 004 | Строка 14 | 3.1.1, 7.5 | - |
| | | | | | Тепловая сеть | 013 009 005 | Строка 14 | 3.1.1, 7.5 | КП224 |
| | | | Объект газоснабжения | 013 010 | Газорегуляторный пункт | 013 010 001 | Строка 14 | 3.1.1, 7.5 | - |
| | | | | | Газораспределительная станция | 013 010 002 | Строка 14 | 3.1.1, 7.5 | КП224 |
| | | | | | Газораспределительная сеть | 013 010 003 | Строка 14 | 3.1.1, 7.5 | КП224 |
| | | | Объект связи | 013 011 | Автоматическая телефонная станция | 013 011 001 | Строка 14 | 6.8 | КП226 |
| | | | | | Антенно-мачтовое сооружение | 013 011 002 | Строка 14 | 6.8 | - |
| | | | | | Башня сотовой связи | 013 011 003 | Строка 14 | 6.8 | - |

| 1 | 2 | 3 | 4 | 5 | 6 | 7 | 8 | 9 | 10 |
|---|---|---|---|---------|---|-------------|-----------|-----|----------------|
| | | | | | Спутниковая наземная станция | 013 011 004 | Строка 14 | 6.8 | - |
| | | | | | Телевизионная станция, радиостанция | 013 011 005 | Строка 14 | 6.8 | - |
| | | | | | Телевизионный ретранслятор | 013 011 006 | Строка 14 | 6.8 | - |
| | | | | | Радиорелейная линия связи | 013 011 007 | Строка 14 | 6.8 | - |
| | | | | | Волокнисто-оптическая линия связи | 013 011 008 | Строка 14 | 6.8 | - |
| | | | Смешанный объект инженерной инфраструктуры | 013 012 | Теплоэлектроцентраль | 013 012 001 | Строка 14 | 6.7 | КП225 |
| | | | | | Теплоэлектростанция | 013 012 002 | Строка 14 | 6.7 | КП220 КП222 |
| | | | | | Коллектор | 013 012 003 | Строка 14 | 6.7 | - |
| | | | Аварийно-спасательный объект и объект гражданской обороны, защиты от чрезвычайных ситуаций, обеспе- | 013 013 | Объект аварийно-спасательной службы, формирования | 013 013 001 | Строка 14 | 8.3 | - |
| | | | | | Объект пожарной безопасности | 013 013 002 | Строка 14 | 8.3 | - |
| | | | | | Объект гражданской обороны, защиты от чрезвычайных ситуаций | 013 013 003 | Строка 14 | 8.3 | - |

| 1 | 2 | 3 | 4 | 5 | 6 | 7 | 8 | 9 | 10 |
|----|------------------------------|-----|--|---------|---|-------------|-----------|---------|-------|
| 14 | Жилищно-коммунальные объекты | 014 | Объект хранения автотранспортных средств | 014 001 | Гараж легкового автотранспорта | 014 001 001 | Строка 14 | 2.7.1 | КП231 |
| | | | | | Гараж грузовых автомобилей | 014 001 002 | Строка 14 | 2.7.1 | КП231 |
| | | | | | Многоэтажный гараж автомобилей | 014 001 003 | Строка 14 | 2.7.1 | КП231 |
| | | | | | Открытая надземная стоянка, предназначенная для постоянного и временного хранения автомобилей | 014 001 004 | Строка 14 | 2.7.1 | КП231 |
| | | | | | Подземная стоянка | 014 001 005 | Строка 14 | 2.7.1 | КП231 |
| | | | Объект ремонта, содержания и обслуживания автотранспортных средств | 014 002 | Станция технического обслуживания | 014 002 001 | Строка 14 | 4.9.1.4 | - |
| | | | | | Автозаправочная станция, газонаполнительная станция | 014 002 002 | Строка 14 | 4.9.1 | КП232 |
| | | | | | Автозаправочная станция | 014 002 003 | Строка 14 | 4.9.1.1 | КП232 |
| | | | | | Автомойка | 014 002 004 | Строка 14 | 4.9.1.3 | - |

| 1 | 2 | 3 | 4 | 5 | 6 | 7 | 8 | 9 | 10 |
|----|--------------------------------|-----|-----------------------------|---------|---|-------------|-----------|---------|-------|
| | | | | | Объект ремонта, содержания и обслуживания автотранспортных средств иного типа | 014 002 005 | Строка 14 | 4.9.1.4 | - |
| 15 | Улицы и дороги | 015 | Объект улично-дорожной сети | 015 001 | Автомобильная дорога | 015 001 001 | Строка 14 | 12.0.1 | - |
| | | | | | Путепровод | 015 001 002 | Строка 14 | 12.0.1 | КП227 |
| | | | | | Развязка в разных уровнях | 015 001 003 | Строка 14 | 12.0.1 | КП227 |
| | | | | | Подземный пешеходный переход | 015 001 004 | Строка 14 | 12.0.1 | КП227 |
| | | | | | Наземный пешеходный переход | 015 001 005 | Строка 14 | 12.0.1 | КП227 |
| | | | | | Трамвайный путь | 015 001 006 | Строка 14 | 12.0.1 | КП228 |
| | | | | | Троллейбусная линия | 015 001 007 | Строка 14 | 12.0.1 | КП229 |
| | | | | | Тоннель | 015 001 008 | Строка 14 | 12.0.1 | КП230 |
| | | | | | Мост | 015 001 009 | Строка 14 | 12.0.1 | КП230 |
| | | | | | Эстакада | 015 001 010 | Строка 14 | 12.0.1 | КП227 |
| 16 | Объекты внеуличного транспорта | 016 | Объект метрополитена | 016 001 | Линия метрополитена | 016 001 001 | Строка 14 | 7.6 | КП237 |
| | | | | | Станция метрополитена | 016 001 002 | Строка 14 | 7.6 | - |

| 1 | 2 | 3 | 4 | 5 | 6 | 7 | 8 | 9 | 10 |
|----|-----------------------------|-----|---|---------|--|-------------|-----------|-------|----|
| | | | | | Тоннель метрополитена | 016 001 003 | Строка 14 | 7.6 | - |
| | | | | | Метромост | 016 001 004 | Строка 14 | 7.6 | - |
| | | | | | Электродепо метрополитена | 016 001 005 | Строка 14 | 7.6 | - |
| | | | | | Административно-производственное здание метрополитена | 016 001 006 | Строка 14 | 7.6 | - |
| | | | | 016 002 | Линия монорельсовой транспортной системы | 016 002 001 | Строка 14 | 7.6 | - |
| | | | Объект скоростного внеуличного транспорта (кроме метрополитена) | | Станция монорельсовой транспортной системы | 016 002 002 | Строка 14 | 7.6 | - |
| | | | | | Электродепо скоростного внеуличного транспорта (кроме метрополитена) | 016 002 003 | Строка 14 | 7.6 | - |
| 17 | Объекты внешнего транспорта | 017 | Объект воздушного транспорта | 017 001 | Аэродром | 017 001 001 | Строка 14 | 7.4 | - |
| | | | | | Вертолетная площадка | 017 001 002 | Строка 14 | 7.4 | - |
| | | | | | Объект обслуживания воздушных судов | 017 001 003 | Строка 14 | 7.4 | - |
| | | | | | Взлетно-посадочная полоса | 017 001 004 | Строка 14 | 7.4 | - |
| | | | Объект железно- | 017 002 | Железная дорога | 017 002 001 | Строка 14 | 7.1.1 | - |
| | | | | | Технический объект | 017 002 002 | Строка 14 | 7.1.2 | - |

| 1 | 2 | 3 | 4 | 5 | 6 | 7 | 8 | 9 | 10 |
|---|---|---|---------------------------|---------|--|-------------|-----------|-------|-------|
| | | | дорожного транспорта | | обеспечения эксплуатации железнодорожного транспорта | | | | |
| | | | Объект водного транспорта | 017 003 | Грузовая, техническая, промежуточная и узловая железнодорожная станция | 017 002 003 | Строка 14 | 7.1.2 | КП235 |
| | | | | | Речной порт | 017 003 001 | Строка 14 | 7.3 | КП236 |
| | | | | | Причал | 017 003 002 | Строка 14 | 7.3 | КП230 |
| | | | | | Пристань | 017 003 003 | Строка 14 | 7.3 | КП230 |
| | | | | | Объект обслуживания водного транспорта | 017 003 004 | Строка 14 | 7.3 | - |

¹ Коды статистического учета в соответствии с приказом Федеральной службы государственной статистики от 19 января 2024 г. № 15 «Об утверждении Указаний по заполнению формы федерального статистического наблюдения № С-1 «Сведения о вводе в эксплуатацию зданий и сооружений».

² Коды (числовые обозначения) видов разрешенного использования земельных участков в соответствии с классификатором видов разрешенного использования земельных участков, утвержденным приказом Федеральной службы государственной регистрации, кадастра и картографии от 10 ноября 2020 г. № П/0412 «Об утверждении классификатора видов разрешенного использования земельных участков».

О признании утратившим силу постановления Правительства Москвы от 7 декабря 2021 г. № 1909-ПП

Постановление Правительства Москвы от 12 марта 2024 года № 454-ПП

В соответствии с Законом города Москвы от 8 июля 2009 г. № 25 «О правовых актах города Москвы» **Правительство Москвы постановляет:**

1. Признать утратившим силу постановление Правительства Москвы от 7 декабря 2021 г. № 1909-ПП «О комплексном развитии территории нежилкой застройки города Москвы, расположенной в производственной зоне № 11 «Огородный проезд».

2. Контроль за выполнением настоящего постановления возложить на заместителя Мэра Москвы в Правительстве Москвы по вопросам экономической политики и имущественно-земельных отношений Ефимова В.В.

Мэр Москвы **С.С.Собянин**

Об установлении объединенных зон охраны объектов культурного наследия федерального значения (памятников) «Дом», «Склады», объектов культурного наследия регионального значения (ансамблей) «Пивоваренный завод, с 1870-х гг. – завод «Московская Бавария», с 1886 г. – завод «Русского товарищества пиво-медоварения в Москве», XIX в.», «Городская усадьба М.Н.Гусева – В.Д.Марецкой, нач. XIX в.», (памятника) «Шлюз на реке Яузе» и утверждении требований к градостроительным регламентам в границах территорий данных зон

Постановление Правительства Москвы от 12 марта 2024 года № 455-ПП

В соответствии с Земельным кодексом Российской Федерации, Федеральным законом от 25 июня 2002 г. № 73-ФЗ «Об объектах культурного наследия (памятниках истории и культуры) народов Российской Федерации», постановлением Правительства Российской Федерации от 12 сентября 2015 г. № 972 «Об утверждении Положения о зонах охраны объектов культурного наследия (памятников истории и культуры) народов Российской Федерации и о признании утратившими силу отдельных положений нормативных правовых актов Правительства Российской Федерации», в целях обеспечения сохранности объектов культурного наследия в их исторической среде **Правительство Москвы постановляет:**

1. Установить объединенные зоны охраны объектов культурного наследия федерального значения (памятников) «Дом», «Склады», объектов культурного наследия регионального значения (ансамблей) «Пивоваренный завод, с 1870-х гг. – завод «Московская Бавария», с 1886 г. – завод «Русского товарищества пиво-медоварения в Москве», XIX в.», «Городская усадьба М.Н.Гусева – В.Д.Марецкой, нач. XIX в.», (памятника) «Шлюз на реке Яузе» в следующем составе:

1.1. Единая охранная зона объектов культурного наследия федерального значения (памятников) «Дом», «Склады», объектов культурного наследия регионального значения (ансамблей) «Пивоваренный завод, с 1870-х гг. – завод «Московская Бавария», с 1886 г. – завод «Русского товарищества пиво-медоварения в Москве», XIX в.», «Городская усадьба М.Н.Гусева – В.Д.Марецкой, нач. XIX в.», (памятника) «Шлюз на реке Яузе» в границах согласно приложению 1 к настоящему постановлению.

1.2. Единая зона регулирования застройки и хозяйственной деятельности объектов культурного наследия федерального значения (памятников) «Дом», «Склады», объектов культурного наследия регионального значения (ансамблей) «Пивоваренный завод, с 1870-х гг. – завод «Московская Бавария», с 1886 г. – завод «Русского товарищества пиво-медоварения в Москве», XIX в.», «Городская усадьба М.Н.Гусева – В.Д.Марецкой, нач. XIX в.», (памятника) «Шлюз на реке Яузе» в границах согласно приложению 2 к настоящему постановлению.

2. Утвердить требования к градостроительным регламентам в границах территорий объединенных зон охраны объектов культурного наследия федерального

значения (памятников) «Дом», «Склады», объектов культурного наследия регионального значения (ансамблей) «Пивоваренный завод, с 1870-х гг. – завод «Московская Бавария», с 1886 г. – завод «Русского товарищества пивомедоварения в Москве», XIX в.», «Городская усадьба М.Н.Гусева – В.Д.Марецкой, нач. XIX в.», (памятника) «Шлюз на реке Яузе» согласно приложениям 3 и 4 к настоящему постановлению.

3. Признать утратившим силу пункт 206 раздела «Охранные (объединенные охранные) зоны памятников истории и культуры, расположенных между Садовым

кольцом и Камер-Коллежским валом» приложения 2 к постановлению Правительства Москвы от 7 июля 1998 г. № 545 «Об утверждении зон охраны центральной части г. Москвы (в пределах Камер-Коллежского вала)».

4. Контроль за выполнением настоящего постановления возложить на заместителя Мэра Москвы в Правительстве Москвы – руководителя Аппарата Мэра и Правительства Москвы Сергунину Н.А.

Мэр Москвы **С.С.Собянин**

Приложение 1

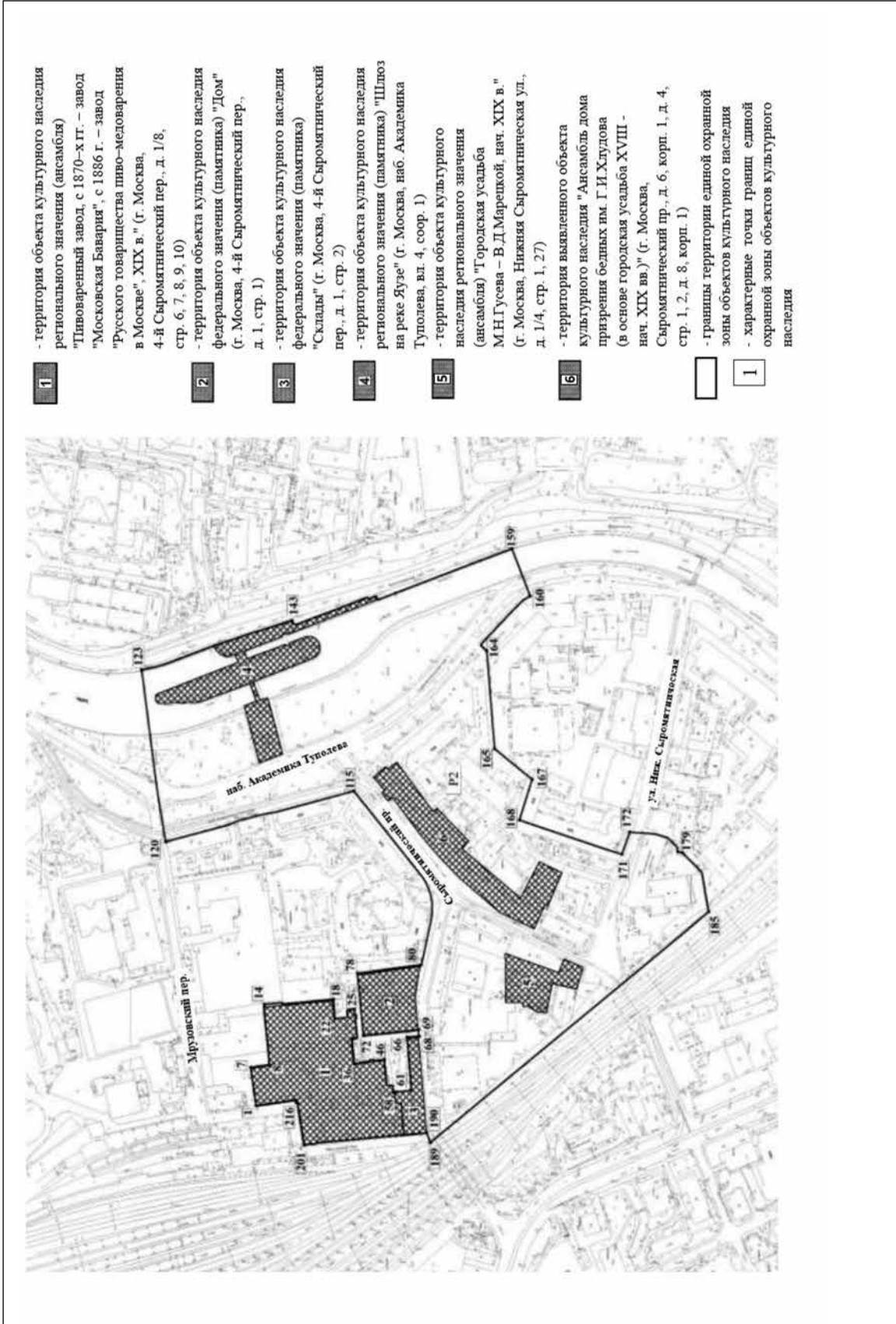
*к постановлению Правительства Москвы
от 12 марта 2024 г. № 455-ПП*

Границы единой охранной зоны объектов культурного наследия федерального значения (памятников) «Дом», «Склады», объектов культурного наследия регионального значения (ансамблей) «Пивоваренный завод, с 1870-х гг. – завод «Московская Бавария», с 1886 г. – завод «Русского товарищества пивомедоварения в Москве», XIX в.», «Городская усадьба М.Н.Гусева – В.Д.Марецкой, нач. XIX в.», (памятника) «Шлюз на реке Яузе»

1. Местоположение единой охранной зоны объектов культурного наследия

Москва, 4-й Сыромятнический пер., д. 1, стр. 1, 2, д. 1/8, стр. 6, 7, 8, 9, 10,
наб. Академика Туполева, вл. 4, соор. 1,
Нижняя Сыромятническая ул., д. 1/4, стр. 1, 27

2. Графическое описание границ единой охранной зоны объектов культурного наследия



3. Описание границ территории единой охранной зоны объектов культурного наследия

Границы территории единой охранной зоны объектов культурного наследия проходят:

от точки 1 на восток по северному фасаду здания по адресу: 4-й Сыромятнический пер., д. 1/8, стр. 8 (точки 1–7), далее на юг по восточному фасаду того же здания (точки 7–8);

далее проходят на восток по северному фасаду здания по адресу: 4-й Сыромятнический пер., д. 1/8, стр. 9 (точки 8–14);

далее проходят на юг по восточному фасаду здания по адресу: 4-й Сыромятнический пер., д. 1/8, стр. 9 (точки 14–18), далее на запад по юго-восточному фасаду того же здания (точки 18–22);

далее проходят на юг по восточному фасаду здания по адресу: 4-й Сыромятнический пер., д. 1/8, стр. 10 (точки 22–25), далее на запад по фасаду того же здания (точки 25–36);

далее проходят на юг по восточному фасаду здания по адресу: 4-й Сыромятнический пер., д. 1/8, стр. 6 (точки 36–46), далее на запад по фасаду того же здания (точки 46–58);

далее проходят на юг по восточному фасаду здания по адресу: 4-й Сыромятнический пер., д. 1, стр. 2 (точки 58–61), далее на восток по фасаду того же здания (точки 61–66), далее на юг по фасаду того же здания (точки 66–68);

далее на восток вдоль линии застройки 4-го Сыромятнического пер. (точки 68–69);

далее проходят на север по западному фасаду здания по адресу: 4-й Сыромятнический пер., д. 1, стр. 1 (точки 69–72), далее проходят на восток по фасаду того же здания (точки 72–78), далее проходят на юго-восток (точки 78–80);

далее проходят на юго-восток по линии застройки 4-го Сыромятнического пер., далее на северо-восток по линии застройки Сыромятнического пр. (точки 80–115);

далее пересекают в восточном направлении проезжую часть набережной Академика Туполева (точки 115–120); далее пересекают русло реки Яузы (точки 120–123); далее проходят на юго-восток по береговой линии реки Яузы (точки 123–159);

далее поворачивают на юго-запад, пересекают русло реки Яузы и Сыромятническую наб. (точки 159–160);

далее проходят на северо-запад по северо-восточному фасаду здания по адресу: Нижняя Сыромятническая ул., д. 11, корп. 6 (точки 160–164);

далее проходят на запад параллельно южному фасаду здания по адресу: Нижняя Сыромятническая ул., д. 11, стр. 25 (точки 164–165);

далее проходят на юго-запад (точки 165–167);

далее проходят на северо-запад по северо-восточному фасаду здания по адресу: Нижняя Сыромятническая ул., д. 5, стр. 3А (точки 167–168);

далее на юго-запад по северо-западному фасаду здания по адресу: Нижняя Сыромятническая ул., д. 5, стр. 3 (точки 168–171), далее на восток параллельно южному фасаду того же здания (точки 171–172);

далее поворачивают на юг, пересекают Нижнюю Сыромятническую ул. и проходят на юго-запад по восточному и южному фасадам здания по адресу: Нижняя Сыромятническая ул., д. 10, стр. 9 (точки 172–185);

далее проходят на северо-запад вдоль путей Московско-Курского направления МЖД (точки 185–189);

далее проходят на северо-восток к углу здания по адресу: 4-й Сыромятнический пер., д. 1, стр. 2 (точки 189–190);

далее проходят на север (точки 190–201), восток (точки 201–216) и на север (точки 216–1) по линии застройки Мрузовского пер. в исходную точку 1.

4. Координаты характерных точек границ территории единой охранной зоны объектов культурного наследия в местной системе координат

| Обозначение характерных точек границ | Координаты характерных точек в местной системе координат (МСК) | | Метод определения координат характерной точки | Средняя квадратическая погрешность положения характерной точки (M), м |
|--------------------------------------|--|---------|---|---|
| | X | Y | | |
| 1 | 10449,20 | 9970,14 | Метод спутниковых геодезических измерений (определений) | M = 0,10 |
| 2 | 10452,91 | 9970,67 | | |
| 3 | 10453,41 | 9970,94 | | |
| 4 | 10454,29 | 9971,06 | | |
| 5 | 10456,62 | 9971,38 | | |
| 6 | 10482,39 | 9975,12 | | |
| 7 | 10485,23 | 9975,41 | | |

| Обозначение характерных точек границ | Координаты характерных точек в местной системе координат (МСК) | | Метод определения координат характерной точки | Средняя квадратичная погрешность положения характерной точки (M _t), м |
|--|---|---------|---|--|
| | X | Y | | |
| 8 | 10487,71 | 9957,26 | | |
| 9 | 10500,37 | 9958,23 | | |
| 10 | 10502,52 | 9958,59 | | |
| 11 | 10535,52 | 9962,03 | | |
| 12 | 10543,03 | 9962,74 | | |
| 13 | 10543,12 | 9961,90 | | |
| 14 | 10544,61 | 9962,05 | | |
| 15 | 10546,31 | 9944,81 | | |
| 16 | 10544,97 | 9944,62 | | |
| 17 | 10545,00 | 9943,72 | | |
| 18 | 10549,43 | 9894,72 | | |
| 19 | 10536,67 | 9893,59 | | |
| 20 | 10531,18 | 9893,20 | | |
| 21 | 10532,38 | 9880,76 | | |
| 22 | 10539,25 | 9881,61 | | |
| 23 | 10540,04 | 9874,25 | | |
| 24 | 10534,28 | 9873,63 | | |
| 25 | 10534,42 | 9872,35 | | |
| 26 | 10531,31 | 9872,06 | | |
| 27 | 10531,09 | 9873,29 | | |
| 28 | 10513,16 | 9871,33 | | |
| 29 | 10512,66 | 9875,22 | | |
| 30 | 10512,53 | 9876,44 | | |
| 31 | 10509,85 | 9876,20 | | |
| 32 | 10503,94 | 9875,70 | | |
| 33 | 10496,90 | 9874,89 | | |
| 34 | 10496,57 | 9874,94 | | |
| 35 | 10494,72 | 9874,75 | | |
| 36 | 10488,65 | 9874,16 | | |
| 37 | 10489,19 | 9868,98 | | |
| 38 | 10490,03 | 9869,06 | | |
| 39 | 10490,89 | 9860,08 | | |
| 40 | 10491,08 | 9859,23 | | |
| 41 | 10491,30 | 9859,23 | | |
| 42 | 10492,00 | 9859,33 | | |
| 43 | 10492,39 | 9855,34 | | |
| 44 | 10491,46 | 9855,24 | | |
| 45 | 10491,52 | 9854,33 | | |
| 46 | 10492,56 | 9845,14 | | |
| 47 | 10491,98 | 9845,06 | | |
| 48 | 10492,07 | 9844,33 | | |
| 49 | 10490,71 | 9844,24 | | |
| 50 | 10490,60 | 9844,95 | | |
| 51 | 10485,11 | 9844,38 | | |
| 52 | 10485,20 | 9843,72 | | |
| 53 | 10483,99 | 9843,54 | | |
| 54 | 10483,91 | 9844,26 | | |
| 55 | 10469,15 | 9842,65 | | |

| Обозначение характерных точек границ | Координаты характерных точек в местной системе координат (МСК) | | Метод определения координат характерной точки | Средняя квадрати- ческая погрешность положения характер- ной точки (M _t), м |
|--|---|---------|---|--|
| | X | Y | | |
| 56 | 10468,09 | 9842,53 | | |
| 57 | 10468,56 | 9836,85 | | |
| 58 | 10461,70 | 9836,10 | | |
| 59 | 10461,77 | 9834,05 | | |
| 60 | 10463,48 | 9820,62 | | |
| 61 | 10463,69 | 9818,72 | | |
| 62 | 10465,10 | 9818,84 | | |
| 63 | 10472,50 | 9819,44 | | |
| 64 | 10505,75 | 9822,09 | | |
| 65 | 10510,35 | 9822,44 | | |
| 66 | 10513,75 | 9822,69 | | |
| 67 | 10514,52 | 9812,24 | | |
| 68 | 10514,60 | 9811,19 | | |
| 69 | 10520,73 | 9811,75 | | |
| 70 | 10519,53 | 9822,18 | | |
| 71 | 10516,29 | 9854,38 | | |
| 72 | 10515,29 | 9865,43 | | |
| 73 | 10541,22 | 9868,06 | | |
| 74 | 10554,75 | 9869,25 | | |
| 75 | 10561,92 | 9870,00 | | |
| 76 | 10563,17 | 9870,16 | | |
| 77 | 10569,92 | 9871,01 | | |
| 78 | 10573,69 | 9870,88 | | |
| 79 | 10581,84 | 9809,65 | | |
| 80 | 10581,73 | 9809,00 | | |
| 81 | 10589,04 | 9806,97 | | |
| 82 | 10624,26 | 9799,26 | | |
| 83 | 10625,65 | 9798,98 | | |
| 84 | 10627,05 | 9798,73 | | |
| 85 | 10628,45 | 9798,53 | | |
| 86 | 10629,86 | 9798,36 | | |
| 87 | 10631,27 | 9798,24 | | |
| 88 | 10632,69 | 9798,15 | | |
| 89 | 10634,11 | 9798,11 | | |
| 90 | 10635,52 | 9798,11 | | |
| 91 | 10636,94 | 9798,14 | | |
| 92 | 10638,36 | 9798,22 | | |
| 93 | 10639,77 | 9798,34 | | |
| 94 | 10641,18 | 9798,49 | | |
| 95 | 10642,59 | 9798,69 | | |
| 96 | 10643,98 | 9798,93 | | |
| 97 | 10645,38 | 9799,20 | | |
| 98 | 10646,76 | 9799,52 | | |
| 99 | 10648,13 | 9799,87 | | |
| 100 | 10649,49 | 9800,26 | | |
| 101 | 10650,85 | 9800,70 | | |
| 102 | 10652,18 | 9801,17 | | |
| 103 | 10653,51 | 9801,68 | | |

| Обозначение характерных точек границ | Координаты характерных точек в местной системе координат (МСК) | | Метод определения координат характерной точки | Средняя квадратичная погрешность положения характерной точки (M _t), м |
|--|---|----------|---|--|
| | X | Y | | |
| 104 | 10654,82 | 9802,22 | | |
| 105 | 10656,11 | 9802,80 | | |
| 106 | 10657,39 | 9803,42 | | |
| 107 | 10658,64 | 9804,07 | | |
| 108 | 10659,88 | 9804,76 | | |
| 109 | 10661,10 | 9805,49 | | |
| 110 | 10662,30 | 9806,25 | | |
| 111 | 10663,48 | 9807,04 | | |
| 112 | 10664,63 | 9807,87 | | |
| 113 | 10665,76 | 9808,72 | | |
| 114 | 10666,86 | 9809,62 | | |
| 115 | 10745,43 | 9874,77 | | |
| 116 | 10725,73 | 9950,71 | | |
| 117 | 10723,32 | 9964,45 | | |
| 118 | 10717,18 | 9988,44 | | |
| 119 | 10713,33 | 9998,31 | | |
| 120 | 10697,75 | 10058,63 | | |
| 121 | 10738,52 | 10065,64 | | |
| 122 | 10754,24 | 10068,02 | | |
| 123 | 10859,72 | 10082,03 | | |
| 124 | 10860,03 | 10080,12 | | |
| 125 | 10860,37 | 10078,21 | | |
| 126 | 10860,73 | 10076,30 | | |
| 127 | 10861,12 | 10074,40 | | |
| 128 | 10861,96 | 10070,61 | | |
| 129 | 10862,42 | 10068,73 | | |
| 130 | 10862,91 | 10066,85 | | |
| 131 | 10863,42 | 10064,98 | | |
| 132 | 10863,95 | 10063,12 | | |
| 133 | 10864,51 | 10061,26 | | |
| 134 | 10865,09 | 10059,41 | | |
| 135 | 10865,69 | 10057,57 | | |
| 136 | 10866,32 | 10055,73 | | |
| 137 | 10866,97 | 10053,90 | | |
| 138 | 10882,62 | 10011,08 | | |
| 139 | 10883,92 | 10006,70 | | |
| 140 | 10885,97 | 10000,01 | | |
| 141 | 10893,58 | 9976,78 | | |
| 142 | 10895,59 | 9969,94 | | |
| 143 | 10905,82 | 9935,11 | | |
| 144 | 10904,18 | 9934,54 | | |
| 145 | 10903,49 | 9933,85 | | |
| 146 | 10903,12 | 9933,49 | | |
| 147 | 10902,50 | 9932,14 | | |
| 148 | 10902,50 | 9930,73 | | |
| 149 | 10902,76 | 9929,33 | | |
| 150 | 10905,31 | 9922,66 | | |
| 151 | 10907,30 | 9917,41 | | |
| 152 | 10927,63 | 9861,41 | | |

| Обозначение характерных точек границ | Координаты характерных точек в местной системе координат (МСК) | | Метод определения координат характерной точки | Средняя квадратичная погрешность положения характерной точки (M _t), м |
|--|---|---------|---|---|
| | X | Y | | |
| 153 | 10926,85 | 9860,80 | | |
| 154 | 10926,62 | 9859,42 | | |
| 155 | 10927,03 | 9857,95 | | |
| 156 | 10929,11 | 9853,07 | | |
| 157 | 10925,48 | 9851,42 | | |
| 158 | 10961,84 | 9752,79 | | |
| 159 | 10973,57 | 9720,28 | | |
| 160 | 10929,12 | 9702,54 | | |
| 161 | 10925,14 | 9709,29 | | |
| 162 | 10914,00 | 9720,90 | | |
| 163 | 10883,12 | 9750,95 | | |
| 164 | 10877,19 | 9744,85 | | |
| 165 | 10785,26 | 9737,25 | | |
| 166 | 10762,16 | 9707,98 | | |
| 167 | 10756,38 | 9700,60 | | |
| 168 | 10718,24 | 9713,00 | | |
| 169 | 10713,92 | 9700,28 | | |
| 170 | 10690,19 | 9627,18 | | |
| 171 | 10686,01 | 9612,91 | | |
| 172 | 10706,66 | 9605,18 | | |
| 173 | 10705,75 | 9589,58 | | |
| 174 | 10704,94 | 9580,16 | | |
| 175 | 10701,93 | 9569,33 | | |
| 176 | 10701,52 | 9568,01 | | |
| 177 | 10691,95 | 9558,27 | | |
| 178 | 10688,19 | 9558,80 | | |
| 179 | 10687,49 | 9553,76 | | |
| 180 | 10668,65 | 9534,63 | | |
| 181 | 10656,56 | 9532,46 | | |
| 182 | 10652,28 | 9531,86 | | |
| 183 | 10639,08 | 9529,36 | | |
| 184 | 10635,17 | 9528,66 | | |
| 185 | 10631,86 | 9528,08 | | |
| 186 | 10611,69 | 9552,70 | | |
| 187 | 10567,81 | 9607,73 | | |
| 188 | 10427,33 | 9783,91 | | |
| 189 | 10414,50 | 9800,00 | | |
| 190 | 10423,64 | 9803,50 | | |
| 191 | 10421,77 | 9825,36 | | |
| 192 | 10421,87 | 9825,37 | | |
| 193 | 10420,76 | 9837,04 | | |
| 194 | 10420,43 | 9841,70 | | |
| 195 | 10414,72 | 9903,97 | | |
| 196 | 10414,15 | 9910,41 | | |
| 197 | 10413,93 | 9911,83 | | |
| 198 | 10413,22 | 9911,72 | | |
| 199 | 10412,62 | 9915,71 | | |
| 200 | 10413,32 | 9915,82 | | |
| 201 | 10412,18 | 9923,20 | | |

| Обозначение характерных точек границ | Координаты характерных точек в местной системе координат (МСК) | | Метод определения координат характерной точки | Средняя квадратичная погрешность положения характерной точки (Mt), м |
|--|---|---------|---|--|
| | X | Y | | |
| 202 | 10423,94 | 9925,10 | | |
| 203 | 10423,88 | 9925,53 | | |
| 204 | 10425,06 | 9925,72 | | |
| 205 | 10425,13 | 9925,29 | | |
| 206 | 10428,69 | 9925,87 | | |
| 207 | 10428,62 | 9926,29 | | |
| 208 | 10429,81 | 9926,48 | | |
| 209 | 10429,88 | 9926,06 | | |
| 210 | 10438,10 | 9927,39 | | |
| 211 | 10438,04 | 9927,80 | | |
| 212 | 10439,22 | 9927,99 | | |
| 213 | 10439,29 | 9927,58 | | |
| 214 | 10451,66 | 9929,58 | | |
| 215 | 10451,39 | 9931,48 | | |
| 216 | 10454,59 | 9931,99 | | |
| 217 | 10452,30 | 9948,20 | | |
| 218 | 10451,82 | 9948,13 | | |
| 219 | 10451,55 | 9949,97 | | |
| 220 | 10452,04 | 9950,07 | | |
| 1 | 10449,20 | 9970,14 | | |

Приложение 2

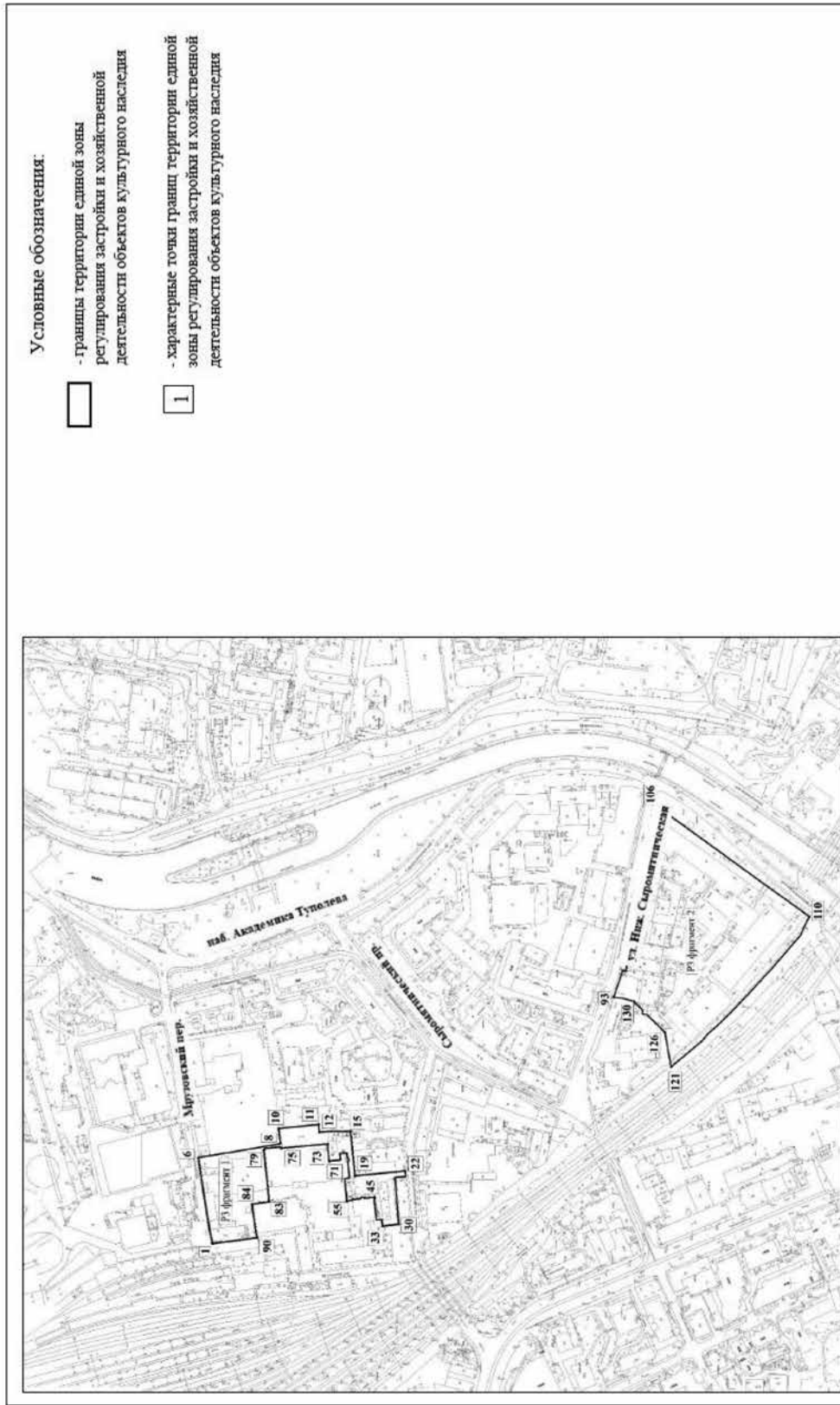
к постановлению Правительства Москвы
от 12 марта 2024 г. № 455-ПП

Границы единой зоны регулирования застройки и хозяйственной деятельности объектов культурного наследия федерального значения (памятников) «Дом», «Склады», объектов культурного наследия регионального значения (ансамблей) «Пивоваренный завод, с 1870-х гг. – завод «Московская Бавария», с 1886 г. – завод «Русского товарищества пиво-медоварения в Москве», XIX в.», «Городская усадьба М.Н.Гусева – В.Д.Марецкой, нач. XIX в.», (памятника) «Шлюз на реке Яузе»

1. Местоположение единой зоны регулирования застройки и хозяйственной деятельности объектов культурного наследия

Москва, 4-й Сыромятнический пер., д. 1, стр. 1, 2, д. 1/8, стр. 6, 7, 8, 9, 10,
наб. Академика Туполева, вл. 4, соор. 1,
Нижняя Сыромятническая ул., д. 1/4, стр. 1, 27

2. Графическое описание границ единой зоны регулирования застройки и хозяйственной деятельности объектов культурного наследия



3. Описание границ территории единой зоны регулирования застройки и хозяйственной деятельности объектов культурного наследия

Границы территории единой зоны регулирования застройки и хозяйственной деятельности объектов культурного наследия проходят (фрагмент 1):

от точки 1 на восток по линии застройки Мрузовского пер. (точки 1–6);

далее проходят на юг по западному фасаду здания по адресу: Мрузовский пер., д. 12 (точки 6–8);

далее проходят на восток по северо-западному фасаду здания по адресу: Мрузовский пер., д. 12, стр. 1 (точки 8–10);

далее проходят на юг (точки 10–11);

далее проходят на запад (точки 11–12);

далее проходят на юг (точки 12–15);

далее проходят на запад по северному фасаду здания по адресу: 4-й Сыромятнический пер., д. 1, стр. 1 (точки 15–19);

далее проходят на юг по западному фасаду здания по адресу: 4-й Сыромятнический пер., д. 1, стр. 1 (точки 19–22);

далее проходят на запад вдоль здания по адресу: 4-й Сыромятнический пер., д. 1, стр. 2 (точки 22–30);

далее проходят на север по восточному фасаду здания по адресу: 4-й Сыромятнический пер., д. 1, стр. 2 (точки 30–33);

далее проходят на восток по юго-восточному фасаду здания по адресу: 4-й Сыромятнический пер., д. 1/8, стр. 6 (точки 33–45);

далее проходят на север по восточному фасаду здания по адресу: 4-й Сыромятнический пер., д. 1/8, стр. 6 (точки 45–55);

далее проходят на восток по северному фасаду зданий по адресу: 4-й Сыромятнический пер., д. 1/8, стр. 21 и 4-й Сыромятнический пер., д. 1/8, стр. 22 (точки 55–73);

далее проходят на север по восточному фасаду здания по адресу: 4-й Сыромятнический пер., д. 1/8, стр. 9 (точки 73–79);

далее проходят на запад по северному фасаду здания по адресу: 4-й Сыромятнический пер., д. 1/8, стр. 9 (точки 79–83);

далее проходят на север по восточному фасаду здания по адресу: 4-й Сыромятнический пер., д. 1/8, стр. 8 (точки 83–84) и на запад по северному фасаду того же здания (точки 84–90);

далее проходят на север по линии застройки Мрузовского пер. в исходную точку 1 (точки 90–1).

Границы территории единой зоны регулирования застройки и хозяйственной деятельности объекта культурного наследия проходят (фрагмент 2):

от точки 93 на восток по линии застройки южной (четной) стороны Нижней Сыромятнической ул. (точки 93–106);

далее проходят на юго-запад по фасаду здания по адресу: Нижняя Сыромятническая ул., д. 10, стр. 2 (точки 106–110);

далее проходят на северо-запад вдоль путей Московско-Курского направления МЖД (точки 110–121);

далее проходят на восток по южному фасаду здания по адресу: Нижняя Сыромятническая ул., д. 10, стр. 9 (точки 121–126);

далее проходят на северо-восток (точки 126–130);

далее проходят на север по восточному фасаду здания по адресу: Нижняя Сыромятническая ул., д. 10, стр. 9 в исходную точку 93 (точки 130–93).

4. Координаты характерных точек границ территории единой зоны регулирования застройки и хозяйственной деятельности объектов культурного наследия в местной системе координат (МСК)

| Обозначение характерных точек границ | Координаты характерных точек в местной системе координат (МСК) | | Метод определения координат характерной точки | Средняя квадратическая погрешность положения характерной точки (Mt), м |
|--------------------------------------|--|----------|---|--|
| | X | Y | | |
| Фрагмент 1 | | | | |
| 1 | 10442,99 | 10016,34 | Метод спутниковых геодезических измерений (определений) | Mt = 0,10 |
| 2 | 10457,24 | 10019,27 | | |
| 3 | 10466,25 | 10020,80 | | |
| 4 | 10496,45 | 10025,70 | | |
| 5 | 10524,36 | 10029,96 | | |
| 6 | 10534,90 | 10031,37 | | |
| 7 | 10546,66 | 9962,35 | | |
| 8 | 10549,58 | 9944,91 | | |

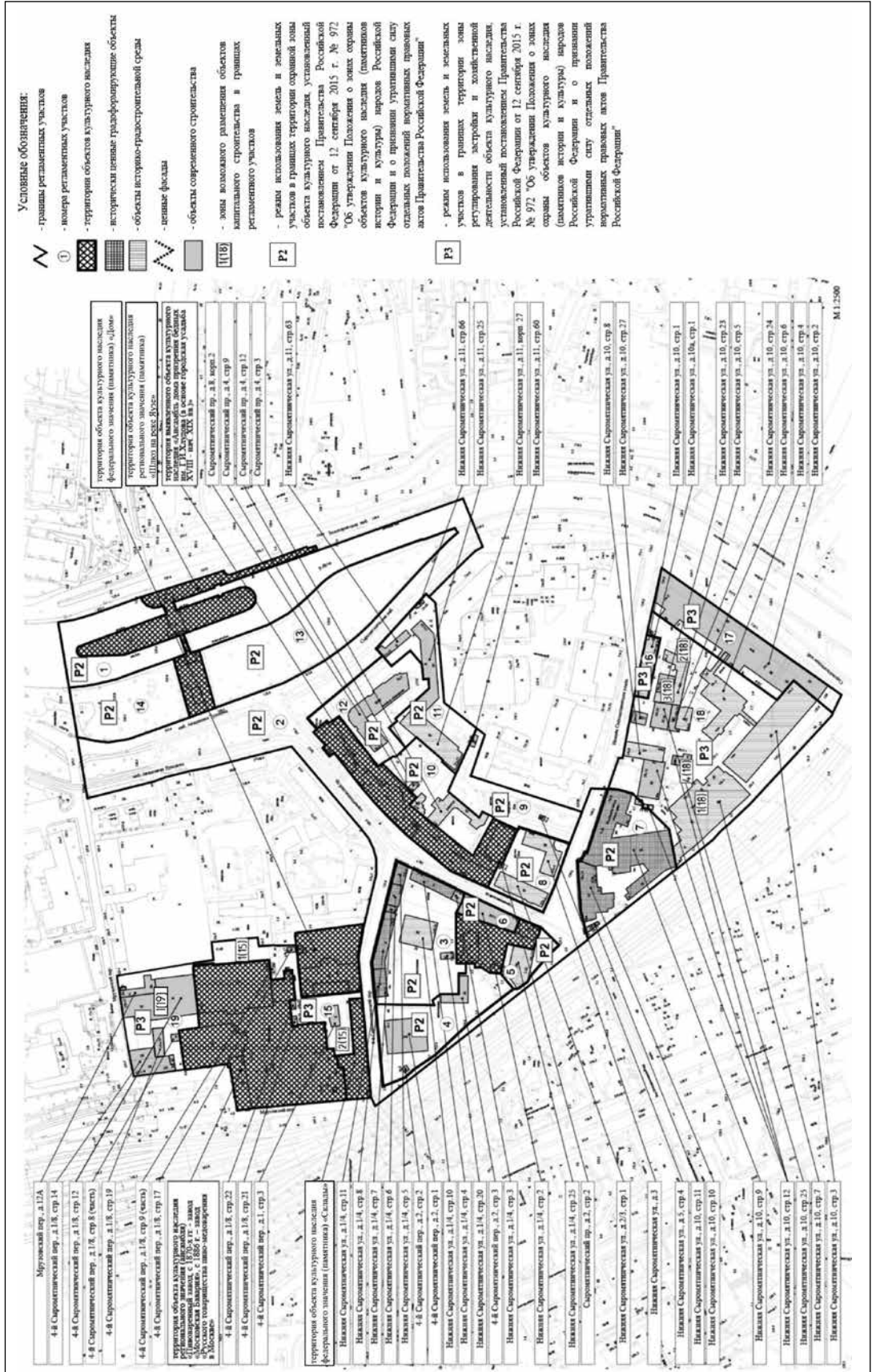
| Обозначение характерных точек границ | Координаты характерных точек в местной системе координат (МСК) | | Метод определения координат характерной точки | Средняя квадратичная погрешность положения характерной точки (M _t), м |
|--|---|---------|---|---|
| | X | Y | | |
| 9 | 10559,62 | 9946,33 | | |
| 10 | 10566,05 | 9946,98 | | |
| 11 | 10570,31 | 9904,43 | | |
| 12 | 10562,05 | 9903,51 | | |
| 13 | 10562,99 | 9891,13 | | |
| 14 | 10562,88 | 9886,89 | | |
| 15 | 10563,17 | 9870,16 | | |
| 16 | 10561,92 | 9870,00 | | |
| 17 | 10554,75 | 9869,25 | | |
| 18 | 10541,22 | 9868,06 | | |
| 19 | 10515,29 | 9865,43 | | |
| 20 | 10516,29 | 9854,38 | | |
| 21 | 10519,53 | 9822,18 | | |
| 22 | 10520,73 | 9811,75 | | |
| 23 | 10514,60 | 9811,19 | | |
| 24 | 10514,52 | 9812,24 | | |
| 25 | 10513,75 | 9822,69 | | |
| 26 | 10510,35 | 9822,44 | | |
| 27 | 10505,75 | 9822,09 | | |
| 28 | 10472,50 | 9819,44 | | |
| 29 | 10465,10 | 9818,84 | | |
| 30 | 10463,69 | 9818,72 | | |
| 31 | 10463,48 | 9820,62 | | |
| 32 | 10461,77 | 9834,05 | | |
| 33 | 10461,70 | 9836,10 | | |
| 34 | 10468,56 | 9836,85 | | |
| 35 | 10468,09 | 9842,53 | | |
| 36 | 10469,15 | 9842,65 | | |
| 37 | 10483,91 | 9844,26 | | |
| 38 | 10483,99 | 9843,54 | | |
| 39 | 10485,20 | 9843,72 | | |
| 40 | 10485,11 | 9844,38 | | |
| 41 | 10490,60 | 9844,95 | | |
| 42 | 10490,71 | 9844,24 | | |
| 43 | 10492,07 | 9844,33 | | |
| 44 | 10491,98 | 9845,06 | | |
| 45 | 10492,56 | 9845,14 | | |
| 46 | 10491,52 | 9854,33 | | |
| 47 | 10491,46 | 9855,24 | | |
| 48 | 10492,39 | 9855,34 | | |
| 49 | 10492,00 | 9859,33 | | |
| 50 | 10491,30 | 9859,23 | | |
| 51 | 10491,08 | 9859,23 | | |

| Обозначение характерных точек границ | Координаты характерных точек в местной системе координат (МСК) | | Метод определения координат характерной точки | Средняя квадрати- ческая погрешность положения характер- ной точки (Mt), м |
|--|---|----------|---|---|
| | X | Y | | |
| 52 | 10490,89 | 9860,08 | | |
| 53 | 10490,03 | 9869,06 | | |
| 54 | 10489,19 | 9868,98 | | |
| 55 | 10488,65 | 9874,16 | | |
| 56 | 10494,72 | 9874,75 | | |
| 57 | 10496,57 | 9874,94 | | |
| 58 | 10496,90 | 9874,89 | | |
| 59 | 10503,94 | 9875,70 | | |
| 60 | 10509,85 | 9876,20 | | |
| 61 | 10512,53 | 9876,44 | | |
| 62 | 10512,66 | 9875,22 | | |
| 63 | 10513,16 | 9871,33 | | |
| 64 | 10531,09 | 9873,29 | | |
| 65 | 10531,31 | 9872,06 | | |
| 66 | 10534,42 | 9872,35 | | |
| 67 | 10534,28 | 9873,63 | | |
| 68 | 10540,04 | 9874,25 | | |
| 69 | 10539,25 | 9881,61 | | |
| 70 | 10532,38 | 9880,76 | | |
| 71 | 10531,18 | 9893,20 | | |
| 72 | 10536,67 | 9893,59 | | |
| 73 | 10549,43 | 9894,72 | | |
| 74 | 10545,00 | 9943,72 | | |
| 75 | 10544,97 | 9944,62 | | |
| 76 | 10546,31 | 9944,81 | | |
| 77 | 10544,61 | 9962,05 | | |
| 78 | 10543,12 | 9961,90 | | |
| 79 | 10543,03 | 9962,74 | | |
| 80 | 10535,52 | 9962,03 | | |
| 81 | 10502,52 | 9958,59 | | |
| 82 | 10500,37 | 9958,23 | | |
| 83 | 10487,71 | 9957,26 | | |
| 84 | 10485,23 | 9975,41 | | |
| 85 | 10482,39 | 9975,12 | | |
| 86 | 10456,62 | 9971,38 | | |
| 87 | 10454,29 | 9971,06 | | |
| 88 | 10453,41 | 9970,94 | | |
| 89 | 10452,91 | 9970,67 | | |
| 90 | 10449,20 | 9970,14 | | |
| 91 | 10448,32 | 9976,92 | | |
| 92 | 10448,06 | 9979,03 | | |
| 1 | 10442,99 | 10016,34 | | |

| Обозначение характерных точек границ | Координаты характерных точек в местной системе координат (МСК) | | Метод определения координат характерной точки | Средняя квадрати- ческая погрешность положения характер- ной точки (M _t), м |
|--|---|---------|---|--|
| | X | Y | | |
| Фрагмент 2 | | | | |
| 93 | 10705,75 | 9589,58 | Метод спутниковых гео- дезических измерений (определений) | M _t = 0,10 |
| 94 | 10734,17 | 9579,71 | | |
| 95 | 10733,43 | 9576,42 | | |
| 96 | 10736,56 | 9575,88 | | |
| 97 | 10749,78 | 9573,60 | | |
| 98 | 10791,06 | 9565,88 | | |
| 99 | 10843,19 | 9555,40 | | |
| 100 | 10846,00 | 9554,58 | | |
| 101 | 10847,41 | 9554,17 | | |
| 102 | 10855,29 | 9552,45 | | |
| 103 | 10864,56 | 9550,61 | | |
| 104 | 10869,21 | 9549,51 | | |
| 105 | 10877,02 | 9547,65 | | |
| 106 | 10907,82 | 9541,57 | | |
| 107 | 10859,50 | 9474,37 | | |
| 108 | 10826,27 | 9428,43 | | |
| 109 | 10800,52 | 9391,96 | | |
| 110 | 10791,36 | 9380,16 | | |
| 111 | 10785,77 | 9383,17 | | |
| 112 | 10774,79 | 9388,03 | | |
| 113 | 10772,17 | 9389,18 | | |
| 114 | 10748,39 | 9409,75 | | |
| 115 | 10735,90 | 9420,74 | | |
| 116 | 10711,29 | 9443,52 | | |
| 117 | 10688,23 | 9465,53 | | |
| 118 | 10674,18 | 9480,24 | | |
| 119 | 10667,47 | 9488,22 | | |
| 120 | 10659,39 | 9494,86 | | |
| 121 | 10631,86 | 9528,08 | | |
| 122 | 10635,17 | 9528,66 | | |
| 123 | 10639,08 | 9529,36 | | |
| 124 | 10652,28 | 9531,86 | | |
| 125 | 10656,56 | 9532,46 | | |
| 126 | 10668,65 | 9534,63 | | |
| 127 | 10687,49 | 9553,76 | | |
| 128 | 10688,19 | 9558,80 | | |
| 129 | 10691,95 | 9558,27 | | |
| 130 | 10701,52 | 9568,01 | | |
| 131 | 10701,93 | 9569,33 | | |
| 132 | 10704,94 | 9580,16 | | |
| 93 | 10705,75 | 9589,58 | | |

Приложение 3
к постановлению Правительства Москвы
от 12 марта 2024 г. № 455-ПП

Схема регламентных участков в границах территорий объединенных зон охраны объектов культурного наследия Федерального значения (памятников) «Дом», «Складской», объектов культурного наследия регионального значения (ансамблей) «Пивоваренный завод, с 1870-х гг. – завод «Московская Бавария», с 1886 г. – завод «Русского товарищества пивомедоварения в Москве», XIX в.», «Городская усадьба М.Н.Гусева – В.Д.Марецкой, нач. XIX в.», (памятника) «Шлюз на реке Яузе»



Приложение 4

к постановлению Правительства Москвы
от 12 марта 2024 г. № 455-ПП

Требования к градостроительным регламентам в границах территорий объединенных зон охраны объектов культурного наследия федерального значения (памятников) «Дом», «Склады», объектов культурного наследия регионального значения (ансамблей) «Пивоваренный завод, с 1870-х гг. – завод «Московская Бавария», с 1886 г. – завод «Русского товарищества пиво-медоварения в Москве», XIX в.», «Городская усадьба М.Н.Гусева – В.Д.Марецкой, нач. XIX в.», (памятника) «Шлюз на реке Яузе»

| |
|---|
| 1. Номер регламентного участка: 1 |
| 2. Режим использования земель и земельных участков в границах территории единой охранной зоны объектов культурного наследия: P2 |
| 3. Адрес участка по БТИ: без адреса БТИ (территория природного водного объекта – реки Яузы) |
| 4. Объекты капитального строительства, существующие в границах регламентного участка: нет |
| 5. Зоны возможного размещения объектов капитального строительства в границах регламентного участка: нет |
| 6. Элемент планировочной структуры – регламентный участок, расположенный в границах территории общего пользования (водный объект): действие градостроительных регламентов не распространяется |

| |
|---|
| 1. Номер регламентного участка: 2 |
| 2. Режим использования земель и земельных участков в границах территории единой охранной зоны объектов культурного наследия: P2 |
| 3. Адрес участка по БТИ: без адреса БТИ (территория водного объекта и улично-дорожной сети части наб. Академика Туполева, Сыромятнического пр., 4-го Сыромятнического пер., Нижней Сыромятнической ул. и железнодорожных путей) |
| 4. Объекты капитального строительства, существующие в границах регламентного участка: нет |
| 5. Зоны возможного размещения объектов капитального строительства в границах регламентного участка: нет |
| 6. Элемент планировочной структуры – регламентный участок, расположенный в границах территории общего пользования (водный объект и улично-дорожная сеть): действие градостроительных регламентов не распространяется |

| 1. Номер регламентного участка: 3 | | | | | | |
|--|---|---|--|--|--|--------------------|
| 2. Режим использования земель и земельных участков в границах территории единой охранной зоны объектов культурного наследия: P2 | | | | | | |
| 3. Адрес участка по БТИ: Нижняя Сыромятническая ул., д. 1/4, стр. 3, 4, 5, 6, 7, 8, 10, 11, 20 | | | | | | |
| 4. Объекты капитального строительства, существующие в границах регламентного участка: д. 1/4, стр. 3, 4, 5, 6, 7, 8, 10, 11, 20 | | | | | | |
| 5. Зоны возможного размещения объектов капитального строительства в границах регламентного участка: нет | | | | | | |
| 6. Элемент планировочной структуры – регламентный участок: | | | | | | |
| <table border="1"> <thead> <tr> <th>Наименование характеристик и показателей, отражающих требования градостроительного регламента</th> <th>Значение характеристик и показателей, отражающих требования градостроительного регламента</th> </tr> </thead> <tbody> <tr> <td>6.1 Основные виды разрешенного использования земельных участков и объектов капитального строительства, входящих в регламентный участок</td> <td>настоящими регламентами не устанавливаются</td> </tr> <tr> <td>6.2 Зоны действия публичных сервитутов, территории общего пользования (внутриквартальные проезды, проходы, озелененные территории)</td> <td>не устанавливаются</td> </tr> </tbody> </table> | Наименование характеристик и показателей, отражающих требования градостроительного регламента | Значение характеристик и показателей, отражающих требования градостроительного регламента | 6.1 Основные виды разрешенного использования земельных участков и объектов капитального строительства, входящих в регламентный участок | настоящими регламентами не устанавливаются | 6.2 Зоны действия публичных сервитутов, территории общего пользования (внутриквартальные проезды, проходы, озелененные территории) | не устанавливаются |
| Наименование характеристик и показателей, отражающих требования градостроительного регламента | Значение характеристик и показателей, отражающих требования градостроительного регламента | | | | | |
| 6.1 Основные виды разрешенного использования земельных участков и объектов капитального строительства, входящих в регламентный участок | настоящими регламентами не устанавливаются | | | | | |
| 6.2 Зоны действия публичных сервитутов, территории общего пользования (внутриквартальные проезды, проходы, озелененные территории) | не устанавливаются | | | | | |

| | | |
|------|--|---|
| 6.3 | Минимальная площадь земельного участка, входящего в регламентный участок | не менее пятна застройки под строением 7 (66 кв.м) |
| 6.4 | Максимальная площадь земельного участка, входящего в регламентный участок | в выделенных границах регламентного участка (8 302 кв.м) |
| 6.5 | Максимальный процент застройки в границах регламентного участка (наземная часть) | не устанавливается |
| 6.6 | Минимальный процент площади озеленения в границах регламентного участка | не устанавливается |
| 6.7 | Минимальный отступ от границ регламентного участка | от северной и восточной границ – 0,0 м |
| 6.8 | Максимальная высота застройки (объектов капитального строительства) от существующего уровня земли в границах регламентного участка | 10,3 м |
| 6.9 | Максимальный процент застройки прочими строениями и сооружениями (пристройки, навесы, хозяйственные и временные сооружения) в границах регламентного участка | 3% |
| 6.10 | Максимальная высота застройки прочими строениями и сооружениями (пристройки, навесы, хозяйственные и временные сооружения) в границах регламентного участка | 3,6 м |
| 6.11 | Минимальный размер интервалов в уличном фронте застройки в границах регламентного участка | не устанавливается |
| 6.12 | Ограничения в части обеспечения условий восприятия объектов культурного наследия | – сохранение исторически сложившегося характера визуального восприятия объектов культурного наследия; – запрещается увеличение сложившихся высотных отметок в лучах видимости объектов культурного наследия |
| 6.13 | Ограничения в части проведения работ по прокладке и реконструкции дорожных и инженерных коммуникаций | сохранение и восстановление элементов исторической и природной среды объектов культурного наследия |
| 6.14 | Ограничения в части проведения земляных, землеустроительных, мелиоративных работ | обеспечение сохранности объектов культурного наследия и объектов археологического наследия |
| 6.15 | Требования в части проведения работ по улучшению гидрогеологических и экологических условий | не устанавливаются |
| 6.16 | Ограничения в части проведения работ по размещению информационных стендов, рекламных щитов, вывесок, наружного освещения | запрещается установка рекламных конструкций, кроме рекламных конструкций на стационарных торговых объектах вида «Киоск», на остановочных пунктах наземного городского транспорта общего пользования, на пунктах проката велотранспорта и на общественных туалетах нестационарного типа; на афишных стендах, указателях с рекламными модулями, сити-форматах, тумбах |
| 6.17 | Требования по защите объектов археологического наследия и культурного слоя | проведение землеустроительных, земляных, строительных, мелиоративных, хозяйственных и иных работ осуществляется с соблюдением требований законодательства об объектах культурного наследия, в том числе с обеспечением сохранности объекта археологического наследия федерального значения «Территория культурного слоя «Сыромятнической слободы», XVI–XVII вв. н.э. (достопримечательное место)» и выявленного объекта археологического наследия «Культурный слой в границах города Москвы XVIII в. (Камер-Коллежского вала (достопримечательное место)» |

| | | |
|------|--|--|
| 6.18 | Сохраняемые исторические линии застройки улиц, переулков, площадей и других элементов планировочной структуры, в том числе улично-дорожной сети | линии застройки 4-го Сыромятнического переулка и Сыромятнического проезда |
| 6.19 | Сохраняемые границы исторических владений в границах регламентного участка (для разработки и актуализации плана межевания) | северная и восточная границы |
| 6.20 | Сохраняемый или возобновляемый исторический композиционно-пространственный тип застройки владения в границах регламентного участка | маломасштабный доходный комплекс 2-й половины XIX в. со сплошной застройкой по линии улиц |
| 6.21 | Сохраняемые или восстанавливаемые элементы озеленения (в том числе породный состав древесных, кустарниковых и цветочных насаждений) | не устанавливаются |
| 6.22 | Сохраняемые или восстанавливаемые элементы благоустройства (в том числе ограды, дорожные покрытия, малые архитектурные формы) в границах регламентного участка | не устанавливаются |
| 6.23 | Сохраняемые или восстанавливаемые элементы рельефа и гидрографической сети | не устанавливаются |
| 6.24 | Иные требования | освоение подземного пространства и его допустимые параметры определяются в установленном порядке проектной документацией при условии отсутствия негативного влияния на сохранность объектов культурного наследия, в том числе объектов археологического наследия и культурного слоя, а также при условии отсутствия опасности для окружающей среды и жизни и/или здоровья человека |

| | | |
|---|--|--|
| 7. Объект капитального строительства, существующий в границах регламентного участка (сохраняемый объект капитального строительства, для которого допустимы капитальный ремонт с технической модернизацией или реконструкция): Нижняя Сыромятническая ул., д. 1/4, стр. 3 | | |
| Наименование характеристик и показателей, отражающих требования градостроительного регламента | | Значения характеристик и показателей, отражающих требования градостроительного регламента |
| 7.1 | Местоположение на участке | по линии застройки Сыромятнического проезда |
| 7.2 | Основные виды работ (в том числе по фасадам и интерьерам) | капитальный ремонт, модернизация систем инженерного обеспечения или реконструкция без изменения существующих габаритов |
| 7.3 | Конфигурация плана | прямоугольная |
| 7.4 | Этажность/высотная отметка от существующего уровня земли | 2 этажа/7,0 м |
| 7.5 | Архитектурно-стилистические характеристики (в том числе особенности оформления фасадов) | раздел «Архитектурные решения» проектной документации объекта капитального строительства подлежит согласованию с органом исполнительной власти города Москвы, уполномоченным в области градостроительного проектирования и архитектуры |
| 7.6 | Объемно-пространственные и композиционно-силуэтные характеристики (в том числе угол наклона кровли, мезонин, мансарда, слуховые окна, эркеры, балконы, фронтоны, аттики и проч.) | скатная кровля, угол наклона до 30° |
| 7.7 | Основные строительные и отделочные материалы | кирпич, железобетон, натуральный и/или искусственный камень |
| 7.8 | Цветовое решение | не устанавливается |
| 7.9 | Иные требования | не устанавливаются |

| 8. Объект капитального строительства, существующий в границах регламентного участка (сохраняемый объект капитального строительства, для которого допустимы капитальный ремонт с технической модернизацией или реконструкция): Нижняя Сыромятническая ул., д. 1/4, стр. 4 | | |
|---|--|--|
| Наименование характеристик и показателей, отражающих требования градостроительного регламента | | Значения характеристик и показателей, отражающих требования градостроительного регламента |
| 8.1 | Местоположение на участке | по линии застройки Сыромятнического проезда |
| 8.2 | Основные виды работ (в том числе по фасадам и интерьерам) | – капитальный ремонт, модернизация систем инженерного обеспечения или реконструкция без изменения существующих габаритов; – сохранение архитектурно-художественного решения фасадов |
| 8.3 | Конфигурация плана | прямоугольная |
| 8.4 | Этажность/высотная отметка от существующего уровня земли | 1 этаж/6,7 м |
| 8.5 | Архитектурно-стилистические характеристики (в том числе особенности оформления фасадов) | – архитектурное оформление фасадов в приемах эклектики; – лопатки, карниз с зубчиками, полочки |
| 8.6 | Объемно-пространственные и композиционно-силуэтные характеристики (в том числе угол наклона кровли, мезонин, мансарда, слуховые окна, эркеры, балконы, фронтоны, аттики и проч.) | скатная кровля, угол наклона до 30° |
| 8.7 | Основные строительные и отделочные материалы | кирпич, дерево, железобетон |
| 8.8 | Цветовое решение | диапазон желтой цветовой области от № МП-0065-Ж до № МП-0096-Ж (по «Цветовой палитре Москвы») |
| 8.9 | Иные требования | не устанавливаются |

| 9. Объект капитального строительства, существующий в границах регламентного участка (сохраняемый объект капитального строительства, для которого допустимы капитальный ремонт с технической модернизацией или реконструкция): Нижняя Сыромятническая ул., д. 1/4, стр. 5 | | |
|---|--|--|
| Наименование характеристик и показателей, отражающих требования градостроительного регламента | | Значения характеристик и показателей, отражающих требования градостроительного регламента |
| 9.1 | Местоположение на участке | по линиям застройки Сыромятнического проезда и 4-го Сыромятнического переулка |
| 9.2 | Основные виды работ (в том числе по фасадам и интерьерам) | – капитальный ремонт, модернизация систем инженерного обеспечения или реконструкция без изменения существующих габаритов; – сохранение архитектурно-художественного решения фасадов |
| 9.3 | Конфигурация плана | прямоугольная |
| 9.4 | Этажность/высотная отметка от существующего уровня земли | 1 этаж/6,7 м |
| 9.5 | Архитектурно-стилистические характеристики (в том числе особенности оформления фасадов) | – архитектурное оформление фасадов в приемах эклектики; – уличные фасады без проемов, лопатки |
| 9.6 | Объемно-пространственные и композиционно-силуэтные характеристики (в том числе угол наклона кровли, мезонин, мансарда, слуховые окна, эркеры, балконы, фронтоны, аттики и проч.) | скатная кровля, угол наклона до 30° |
| 9.7 | Основные строительные и отделочные материалы | кирпич, дерево, железобетон |

| | | |
|-----|------------------|---|
| 9.8 | Цветовое решение | диапазон желтой цветовой области от № МП-0065-Ж до № МП-0096-Ж (по «Цветовой палитре Москвы») |
| 9.9 | Иные требования | не устанавливаются |

| 10. Объект капитального строительства, существующий в границах регламентного участка (сохраняемый объект капитального строительства, для которого допустимы капитальный ремонт с технической модернизацией или реконструкция): Нижняя Сыромятническая ул., д. 1/4, стр. 6 | | |
|--|--|--|
| Наименование характеристик и показателей, отражающих требования градостроительного регламента | | Значения характеристик и показателей, отражающих требования градостроительного регламента |
| 10.1 | Местоположение на участке | по линиям застройки 4-го Сыромятнического переулка |
| 10.2 | Основные виды работ (в том числе по фасадам и интерьерам) | – капитальный ремонт, модернизация систем инженерного обеспечения или реконструкция без изменения существующих габаритов; – сохранение архитектурно-художественного решения фасадов |
| 10.3 | Конфигурация плана | прямоугольная |
| 10.4 | Этажность/высотная отметка от существующего уровня земли | 1 этаж/4,1 м |
| 10.5 | Архитектурно-стилистические характеристики (в том числе особенности оформления фасадов) | – архитектурное оформление фасадов в приемах эклектики; – уличный фасад без проемов, лопатки, карниз с зубчиками |
| 10.6 | Объемно-пространственные и композиционно-силуэтные характеристики (в том числе угол наклона кровли, мезонин, мансарда, слуховые окна, эркеры, балконы, фронтоны, аттики и проч.) | скатная кровля, угол наклона до 30° |
| 10.7 | Основные строительные и отделочные материалы | кирпич, дерево, железобетон |
| 10.8 | Цветовое решение | диапазон желтой цветовой области от № МП-0065-Ж до № МП-0096-Ж (по «Цветовой палитре Москвы») |
| 10.9 | Иные требования | не устанавливаются |

| 11. Объект капитального строительства, существующий в границах регламентного участка (сохраняемый объект капитального строительства, для которого допустимы капитальный ремонт с технической модернизацией или реконструкция): Нижняя Сыромятническая ул., д. 1/4, стр. 7 | | |
|--|---|--|
| Наименование характеристик и показателей, отражающих требования градостроительного регламента | | Значения характеристик и показателей, отражающих требования градостроительного регламента |
| 11.1 | Местоположение на участке | по линиям застройки 4-го Сыромятнического переулка |
| 11.2 | Основные виды работ (в том числе по фасадам и интерьерам) | – капитальный ремонт, модернизация систем инженерного обеспечения или реконструкция без изменения существующих габаритов; – сохранение архитектурно-художественного решения фасадов |
| 11.3 | Конфигурация плана | прямоугольная |
| 11.4 | Этажность/высотная отметка от существующего уровня земли | 1 этаж/4,1 м |

| | | |
|------|--|---|
| 11.5 | Архитектурно-стилистические характеристики (в том числе особенности оформления фасадов) | – архитектурное оформление фасадов в приемах эклектики; – уличный фасад без проемов, лопатки, карниз с зубчиками |
| 11.6 | Объемно-пространственные и композиционно-силуэтные характеристики (в том числе угол наклона кровли, мезонин, мансарда, слуховые окна, эркеры, балконы, фронтоны, аттики и проч.) | скатная кровля, угол наклона до 30° |
| 11.7 | Основные строительные и отделочные материалы | кирпич, дерево, железобетон |
| 11.8 | Цветовое решение | диапазон желтой цветовой области от № МП-0065-Ж до № МП-0096-Ж (по «Цветовой палитре Москвы») |
| 11.9 | Иные требования | не устанавливаются |

12. Объект капитального строительства, существующий в границах регламентного участка (сохраняемый объект капитального строительства, для которого допустимы капитальный ремонт с технической модернизацией или реконструкция): Нижняя Сыромятническая ул., д. 1/4, стр. 8

| Наименование характеристик и показателей, отражающих требования градостроительного регламента | | Значения характеристик и показателей, отражающих требования градостроительного регламента |
|---|--|--|
| 12.1 | Местоположение на участке | по линиям застройки 4-го Сыромятнического переулка |
| 12.2 | Основные виды работ (в том числе по фасадам и интерьерам) | – капитальный ремонт, модернизация систем инженерного обеспечения или реконструкция без изменения существующих габаритов; – сохранение архитектурно-художественного решения фасадов |
| 12.3 | Конфигурация плана | прямоугольная усложненная |
| 12.4 | Этажность/высотная отметка от существующего уровня земли | 1 этаж/8,8 м; 9,1 м |
| 12.5 | Архитектурно-стилистические характеристики (в том числе особенности оформления фасадов) | – архитектурное оформление фасадов в приемах эклектики; – уличный фасад без проемов, лопатки, карниз с зубчиками |
| 12.6 | Объемно-пространственные и композиционно-силуэтные характеристики (в том числе угол наклона кровли, мезонин, мансарда, слуховые окна, эркеры, балконы, фронтоны, аттики и проч.) | скатная кровля, угол наклона до 30° |
| 12.7 | Основные строительные и отделочные материалы | кирпич, дерево, железобетон |
| 12.8 | Цветовое решение | диапазон желтой цветовой области от № МП-0065-Ж до № МП-0096-Ж (по «Цветовой палитре Москвы») |
| 12.9 | Иные требования | не устанавливаются |

13. Объект капитального строительства, существующий в границах регламентного участка (сохраняемый объект капитального строительства, для которого допустимы капитальный ремонт с технической модернизацией или реконструкция): Нижняя Сыромятническая ул., д. 1/4, стр. 11

| Наименование характеристик и показателей, отражающих требования градостроительного регламента | | Значения характеристик и показателей, отражающих требования градостроительного регламента |
|---|---------------------------|---|
| 13.1 | Местоположение на участке | по линиям застройки 4-го Сыромятнического переулка |

| | | |
|------|--|--|
| 13.2 | Основные виды работ (в том числе по фасадам и интерьерам) | – капитальный ремонт, модернизация систем инженерного обеспечения или реконструкция без изменения существующих габаритов; – сохранение архитектурно-художественного решения фасадов |
| 13.3 | Конфигурация плана | прямоугольная |
| 13.4 | Этажность/высотная отметка от существующего уровня земли | 1 этаж/8,5 м |
| 13.5 | Архитектурно-стилистические характеристики (в том числе особенности оформления фасадов) | – архитектурное оформление фасадов в приемах эклектики; – уличный фасад без проемов, лопатки, карниз с зубчиками |
| 13.6 | Объемно-пространственные и композиционно-силуэтные характеристики (в том числе угол наклона кровли, мезонин, мансарда, слуховые окна, эркеры, балконы, фронтоны, аттики и проч.) | скатная кровля, угол наклона до 30° |
| 13.7 | Основные строительные и отделочные материалы | кирпич, дерево, железобетон |
| 13.8 | Цветовое решение | диапазон желтой цветовой области от № МП-0065-Ж до № МП-0096-Ж (по «Цветовой палитре Москвы») |
| 13.9 | Иные требования | не устанавливаются |

| | | |
|---|--|---|
| 14. Объект капитального строительства, существующий в границах регламентного участка (сохраняемый объект капитального строительства, для которого допустимы капитальный ремонт с технической модернизацией или реконструкция): Нижняя Сыромятническая ул., д. 1/4, стр. 10 | | |
| Наименование характеристик и показателей, отражающих требования градостроительного регламента | | Значения характеристик и показателей, отражающих требования градостроительного регламента |
| 14.1 | Местоположение на участке | в центральной части регламентного участка |
| 14.2 | Основные виды работ (в том числе по фасадам и интерьерам) | капитальный ремонт, модернизация систем инженерного обеспечения или реконструкция без изменения существующих габаритов |
| 14.3 | Конфигурация плана | прямоугольная |
| 14.4 | Этажность/высотная отметка от существующего уровня земли | 2 этажа/10,3 м |
| 14.5 | Архитектурно-стилистические характеристики (в том числе особенности оформления фасадов) | не устанавливаются |
| 14.6 | Объемно-пространственные и композиционно-силуэтные характеристики (в том числе угол наклона кровли, мезонин, мансарда, слуховые окна, эркеры, балконы, фронтоны, аттики и проч.) | скатная кровля, угол наклона до 30° |
| 14.7 | Основные строительные и отделочные материалы | кирпич, дерево, железобетон |
| 14.8 | Цветовое решение | диапазон серой цветовой области от № МП-0225-С до № МП-0227-С, от № МП-0289-С до № МП-0291-С (по «Цветовой палитре Москвы») |
| 14.9 | Иные требования | не устанавливаются |

| 15. Объект капитального строительства, существующий в границах регламентного участка (объект капитального строительства, для которого допустима реконструкция или разборка по факту аварийного/неудовлетворительного технического состояния): Нижняя Сыромятническая ул., д. 1/4, стр. 20 | | |
|--|--|---|
| Наименование характеристик и показателей, отражающих требования градостроительного регламента | | Значения характеристик и показателей, отражающих требования градостроительного регламента |
| 15.1 | Местоположение на участке | в южной части регламентного участка |
| 15.2 | Основные виды работ (в том числе по фасадам и интерьерам) | – капитальный ремонт, модернизация систем инженерного обеспечения или реконструкция без изменения существующих габаритов; – разборка по факту отсутствия историко-культурной ценности и/или аварийного/неудовлетворительного технического состояния с последующим благоустройством |
| 15.3 | Конфигурация плана | прямоугольная |
| 15.4 | Этажность/высотная отметка от существующего уровня земли | 1 этаж/4,0 м |
| 15.5 | Архитектурно-стилистические характеристики (в том числе особенности оформления фасадов) | не устанавливаются |
| 15.6 | Объемно-пространственные и композиционно-силуэтные характеристики (в том числе угол наклона кровли, мезонин, мансарда, слуховые окна, эркеры, балконы, фронтоны, аттики и проч.) | скатная кровля, угол наклона до 30° |
| 15.7 | Основные строительные и отделочные материалы | кирпич, железобетон |
| 15.8 | Цветовое решение | диапазон серой цветовой области от № МП-0225-С до № МП-0227-С, от № МП-0289-С до № МП-0291-С (по «Цветовой палитре Москвы») |
| 15.9 | Иные требования | не устанавливаются |

| 1. Номер регламентного участка: 4 | | |
|--|--|--|
| 2. Режим использования земель и земельных участков в границах территории единой охранной зоны объектов культурного наследия: Р2 | | |
| 3. Адрес участка по БТИ: 4-й Сыромятнический пер., д. 2, стр. 1, 2, 3 | | |
| 4. Объекты капитального строительства, существующие в границах регламентного участка: д. 2, стр. 1, 2, 3 | | |
| 5. Зоны возможного размещения объектов капитального строительства в границах регламентного участка: нет | | |
| 6. Элемент планировочной структуры – регламентный участок: | | |
| Наименование характеристик и показателей, отражающих требования градостроительного регламента | | Значение характеристик и показателей, отражающих требования градостроительного регламента |
| 6.1 | Основные виды разрешенного использования земельных участков и объектов капитального строительства, входящих в регламентный участок | настоящими регламентами не устанавливаются |
| 6.2 | Зоны действия публичных сервитутов, территории общего пользования (внутриквартальные проезды, проходы, озелененные территории) | не устанавливаются |
| 6.3 | Минимальная площадь земельного участка, входящего в регламентный участок | не менее пятна застройки под строением 2 (22 кв.м) |
| 6.4 | Максимальная площадь земельного участка, входящего в регламентный участок | в выделенных границах регламентного участка (5 740 кв.м) |
| 6.5 | Максимальный процент застройки в границах регламентного участка (наземная часть) | не устанавливается |

| | | |
|------|--|---|
| 6.6 | Минимальный процент площади озеленения в границах регламентного участка | не устанавливается |
| 6.7 | Минимальный отступ от границ регламентного участка | не устанавливается |
| 6.8 | Максимальная высота застройки (объектов капитального строительства) от существующего уровня земли в границах регламентного участка | 9,0 м |
| 6.9 | Максимальный процент застройки прочими строениями и сооружениями (пристройки, навесы, хозяйственные и временные сооружения) в границах регламентного участка | 3% |
| 6.10 | Максимальная высота застройки прочими строениями и сооружениями (пристройки, навесы, хозяйственные и временные сооружения) в границах регламентного участка | 3,6 м |
| 6.11 | Минимальный размер интервалов в уличном фронте застройки в границах регламентного участка | не устанавливается |
| 6.12 | Ограничения в части обеспечения условий восприятия объектов культурного наследия | – сохранение исторически сложившегося характера визуального восприятия объектов культурного наследия; – запрещается увеличение сложившихся высотных отметок в лучах видимости объектов культурного наследия |
| 6.13 | Ограничения в части проведения работ по прокладке и реконструкции дорожных и инженерных коммуникаций | сохранение и восстановление элементов исторической и природной среды объектов культурного наследия |
| 6.14 | Ограничения в части проведения земляных, землеустроительных, мелиоративных работ | обеспечение сохранности объектов культурного наследия и объектов археологического наследия |
| 6.15 | Требования в части проведения работ по улучшению гидрогеологических и экологических условий | не устанавливаются |
| 6.16 | Ограничения в части проведения работ по размещению информационных стендов, рекламных щитов, вывесок, наружного освещения | запрещается установка рекламных конструкций, кроме рекламных конструкций на нестационарных торговых объектах вида «Киоск», на остановочных пунктах наземного городского транспорта общего пользования, на пунктах проката велотранспорта и на общественных туалетах нестационарного типа; на афишных стендах, указателях с рекламными модулями, сити-форматах, тумбах |
| 6.17 | Требования по защите объектов археологического наследия и культурного слоя | проведение землеустроительных, земляных, строительных, мелиоративных, хозяйственных и иных работ осуществляется с соблюдением требований законодательства об объектах культурного наследия, в том числе с обеспечением сохранности объекта археологического наследия федерального значения «Территория культурного слоя «Сыромятнической слободы», XVI–XVII вв. н.э. (достопримечательное место)» и выявленного объекта археологического наследия «Культурный слой в границах города Москвы XVIII в. (Камер-Коллежского вала (достопримечательное место)» |
| 6.18 | Сохраняемые исторические линии застройки улиц, переулков, площадей и других элементов планировочной структуры, в том числе улично-дорожной сети | линия застройки 4-го Сыромятнического переулка |
| 6.19 | Сохраняемые границы исторических владений в границах регламентного участка (для разработки и актуализации плана межевания) | северная и юго-западная границы |

| | | |
|------|--|--|
| 6.20 | Сохраняемый или возобновляемый исторический композиционно-пространственный тип застройки владения в границах регламентного участка | маломасштабный доходный комплекс 2-й половины XIX в. |
| 6.21 | Сохраняемые или восстанавливаемые элементы озеленения (в том числе породный состав древесных, кустарниковых и цветочных насаждений) | не устанавливаются |
| 6.22 | Сохраняемые или восстанавливаемые элементы благоустройства (в том числе ограды, дорожные покрытия, малые архитектурные формы) в границах регламентного участка | не устанавливаются |
| 6.23 | Сохраняемые или восстанавливаемые элементы рельефа и гидрографической сети | не устанавливаются |
| 6.24 | Иные требования | освоение подземного пространства и его допустимые параметры определяются в установленном порядке проектной документацией при условии отсутствия негативного влияния на сохранность объектов культурного наследия, в том числе объектов археологического наследия и культурного слоя, а также при условии отсутствия опасности для окружающей среды и жизни и/или здоровья человека |

7. Объект капитального строительства, существующий в границах регламентного участка (объект капитального строительства, для которого допустима реконструкция или разборка по факту аварийного/неудовлетворительного технического состояния): 4-й Сыромятнический пер., д. 2, стр. 1

| Наименование характеристик и показателей, отражающих требования градостроительного регламента | | Значения характеристик и показателей, отражающих требования градостроительного регламента |
|---|--|---|
| 7.1 | Местоположение на участке | в северной части регламентного участка |
| 7.2 | Основные виды работ (в том числе по фасадам и интерьерам) | – капитальный ремонт, модернизация систем инженерного обеспечения или реконструкция без изменения существующих габаритов; – разборка по факту отсутствия историко-культурной ценности и/или аварийного/неудовлетворительного технического состояния с последующим благоустройством |
| 7.3 | Конфигурация плана | прямоугольная |
| 7.4 | Этажность/высотная отметка от существующего уровня земли | 1 этаж/9,0 м |
| 7.5 | Архитектурно-стилистические характеристики (в том числе особенности оформления фасадов) | не устанавливаются |
| 7.6 | Объемно-пространственные и композиционно-силуэтные характеристики (в том числе угол наклона кровли, мезонин, мансарда, слуховые окна, эркеры, балконы, фронтоны, аттики и проч.) | плоская кровля |
| 7.7 | Основные строительные и отделочные материалы | железобетон, металл |
| 7.8 | Цветовое решение | диапазон серой цветовой области от № МП-0225-С до № МП-0227-С, от № МП-0289-С до № МП-0291-С (по «Цветовой палитре Москвы») |
| 7.9 | Иные требования | не устанавливаются |

| 8. Объект капитального строительства, существующий в границах регламентного участка (объект капитального строительства, для которого допустима реконструкция или разборка по факту аварийного/неудовлетворительного технического состояния): 4-й Сырмятнический пер., д. 2, стр. 2 | | |
|---|--|---|
| Наименование характеристик и показателей, отражающих требования градостроительного регламента | | Значения характеристик и показателей, отражающих требования градостроительного регламента |
| 8.1 | Местоположение на участке | в северной части регламентного участка |
| 8.2 | Основные виды работ (в том числе по фасадам и интерьерам) | – капитальный ремонт, модернизация систем инженерного обеспечения или реконструкция без изменения существующих габаритов; – разборка по факту отсутствия историко-культурной ценности и/или аварийного/неудовлетворительного технического состояния с последующим благоустройством |
| 8.3 | Конфигурация плана | прямоугольная |
| 8.4 | Этажность/высотная отметка от существующего уровня земли | 1 этаж/2,5 м |
| 8.5 | Архитектурно-стилистические характеристики (в том числе особенности оформления фасадов) | не устанавливаются |
| 8.6 | Объемно-пространственные и композиционно-силуэтные характеристики (в том числе угол наклона кровли, мезонин, мансарда, слуховые окна, эркеры, балконы, фронтоны, аттики и проч.) | плоская кровля |
| 8.7 | Основные строительные и отделочные материалы | железобетон |
| 8.8 | Цветовое решение | диапазон желтой цветовой области от № МП-0065-Ж до № МП-0096-Ж (по «Цветовой палитре Москвы») |
| 8.9 | Иные требования | не устанавливаются |

| 9. Объект капитального строительства, существующий в границах регламентного участка (объект капитального строительства, для которого допустима реконструкция или разборка по факту аварийного/неудовлетворительного технического состояния): 4-й Сырмятнический пер., д. 2, стр. 3 | | |
|---|--|---|
| Наименование характеристик и показателей, отражающих требования градостроительного регламента | | Значения характеристик и показателей, отражающих требования градостроительного регламента |
| 9.1 | Местоположение на участке | в центральной части регламентного участка |
| 9.2 | Основные виды работ (в том числе по фасадам и интерьерам) | – капитальный ремонт, модернизация систем инженерного обеспечения или реконструкция без изменения существующих габаритов; – разборка по факту отсутствия историко-культурной ценности и/или аварийного/неудовлетворительного технического состояния с последующим благоустройством |
| 9.3 | Конфигурация плана | Г-образная |
| 9.4 | Этажность/высотная отметка от существующего уровня земли | 1 этаж/4,5 м |
| 9.5 | Архитектурно-стилистические характеристики (в том числе особенности оформления фасадов) | не устанавливаются |
| 9.6 | Объемно-пространственные и композиционно-силуэтные характеристики (в том числе угол наклона кровли, мезонин, мансарда, слуховые окна, эркеры, балконы, фронтоны, аттики и проч.) | плоская кровля |

| | | |
|-----|--|---|
| 9.7 | Основные строительные и отделочные материалы | железобетон, металл |
| 9.8 | Цветовое решение | диапазон серой цветовой области от № МП-0225-С до № МП-0227-С, от № МП-0289-С до № МП-0291-С (по «Цветовой палитре Москвы») |
| 9.9 | Иные требования | не устанавливаются |

| | | |
|--|--|--|
| 1. Номер регламентного участка: 5 | | |
| 2. Режим использования земель и земельных участков в границах территории единой охранной зоны объектов культурного наследия: Р2 | | |
| 3. Адрес участка по БТИ: Нижняя Сыромятническая ул., д. 1/4, стр. 25 | | |
| 4. Объекты капитального строительства, существующие в границах регламентного участка: д. 1/4, стр. 25 | | |
| 5. Зоны возможного размещения объектов капитального строительства в границах регламентного участка: нет | | |
| 6. Элемент планировочной структуры – регламентный участок: | | |
| Наименование характеристик и показателей, отражающих требования градостроительного регламента | | Значение характеристик и показателей, отражающих требования градостроительного регламента |
| 6.1 | Основные виды разрешенного использования земельных участков и объектов капитального строительства, входящих в регламентный участок | настоящими регламентами не устанавливаются |
| 6.2 | Зоны действия публичных сервитутов, территории общего пользования (внутриквартальные проезды, проходы, озелененные территории) | не устанавливаются |
| 6.3 | Минимальная площадь земельного участка, входящего в регламентный участок | не менее пятна застройки под строением 25 (642 кв.м) |
| 6.4 | Максимальная площадь земельного участка, входящего в регламентный участок | в выделенных границах регламентного участка (1360 кв.м) |
| 6.5 | Максимальный процент застройки в границах регламентного участка (наземная часть) | не устанавливается |
| 6.6 | Минимальный процент площади озеленения в границах регламентного участка | не устанавливается |
| 6.7 | Минимальный отступ от границ регламентного участка | не устанавливается |
| 6.8 | Максимальная высота застройки (объектов капитального строительства) от существующего уровня земли в границах регламентного участка | 10,7 м |
| 6.9 | Максимальный процент застройки прочими строениями и сооружениями (пристройки, навесы, хозяйственные и временные сооружения) в границах регламентного участка | 3% |
| 6.10 | Максимальная высота застройки прочими строениями и сооружениями (пристройки, навесы, хозяйственные и временные сооружения) в границах регламентного участка | 3,6 м |
| 6.11 | Минимальный размер интервалов в уличном фронте застройки в границах регламентного участка | не устанавливается |
| 6.12 | Ограничения в части обеспечения условий восприятия объектов культурного наследия | – сохранение исторически сложившегося характера визуального восприятия объектов культурного наследия; – запрещается увеличение сложившихся высотных отметок в лучах видимости объектов культурного наследия |

| | | |
|------|--|---|
| 6.13 | Ограничения в части проведения работ по прокладке и реконструкции дорожных и инженерных коммуникаций | сохранение и восстановление элементов исторической и природной среды объектов культурного наследия |
| 6.14 | Ограничения в части проведения земляных, землеустроительных, мелиоративных работ | обеспечение сохранности объектов культурного наследия и объектов археологического наследия |
| 6.15 | Требования в части проведения работ по улучшению гидрогеологических и экологических условий | не устанавливаются |
| 6.16 | Ограничения в части проведения работ по размещению информационных стендов, рекламных щитов, вывесок, наружного освещения | запрещается установка рекламных конструкций, кроме рекламных конструкций на стационарных торговых объектах вида «Киоск», на остановочных пунктах наземного городского транспорта общего пользования, на пунктах проката велотранспорта и на общественных туалетах нестационарного типа; на афишных стендах, указателях с рекламными модулями, сити-форматах, тумбах |
| 6.17 | Требования по защите объектов археологического наследия и культурного слоя | проведение землеустроительных, земляных, строительных, мелиоративных, хозяйственных и иных работ осуществляется с соблюдением требований законодательства об объектах культурного наследия, в том числе с обеспечением сохранности объекта археологического наследия федерального значения «Территория культурного слоя «Сыромятинской слободы», XVI–XVII вв. н.э. (достопримечательное место)» и выявленного объекта археологического наследия «Культурный слой в границах города Москвы XVIII в. (Камер-Коллежского вала (достопримечательное место)» |
| 6.18 | Сохраняемые исторические линии застройки улиц, переулков, площадей и других элементов планировочной структуры, в том числе улично-дорожной сети | не устанавливаются |
| 6.19 | Сохраняемые границы исторических владений в границах регламентного участка (для разработки и актуализации плана межевания) | не устанавливаются |
| 6.20 | Сохраняемый или возобновляемый исторический композиционно-пространственный тип застройки владения в границах регламентного участка | не устанавливается |
| 6.21 | Сохраняемые или восстанавливаемые элементы озеленения (в том числе породный состав древесных, кустарниковых и цветочных насаждений) | не устанавливаются |
| 6.22 | Сохраняемые или восстанавливаемые элементы благоустройства (в том числе ограды, дорожные покрытия, малые архитектурные формы) в границах регламентного участка | не устанавливаются |
| 6.23 | Сохраняемые или восстанавливаемые элементы рельефа и гидрографической сети | не устанавливаются |
| 6.24 | Иные требования | освоение подземного пространства и его допустимые параметры определяются в установленном порядке проектной документацией при условии отсутствия негативного влияния на сохранность объектов культурного наследия, в том числе объектов археологического наследия и культурного слоя, а также при условии отсутствия опасности для окружающей среды и жизни и/или здоровья человека |

| 7. Объект капитального строительства, существующий в границах регламентного участка (сохраняемый объект капитального строительства, для которого допустимы капитальный ремонт с технической модернизацией или реконструкция): Нижняя Сыромятническая ул., д. 1/4, стр. 25 | | |
|--|--|--|
| Наименование характеристик и показателей, отражающих требования градостроительного регламента | | Значения характеристик и показателей, отражающих требования градостроительного регламента |
| 7.1 | Местоположение на участке | в центральной части регламентного участка |
| 7.2 | Основные виды работ (в том числе по фасадам и интерьерам) | капитальный ремонт, модернизация систем инженерного обеспечения или реконструкция без изменения существующих габаритов |
| 7.3 | Конфигурация плана | прямоугольная усложненная |
| 7.4 | Этажность/высотная отметка от существующего уровня земли | 2 этажа/8,9 м; 10,7 м |
| 7.5 | Архитектурно-стилистические характеристики (в том числе особенности оформления фасадов) | наличники входов с треугольными сандриками, тянутый карниз |
| 7.6 | Объемно-пространственные и композиционно-силуэтные характеристики (в том числе угол наклона кровли, мезонин, мансарда, слуховые окна, эркеры, балконы, фронтоны, аттики и проч.) | скатная кровля, угол наклона до 45° |
| 7.7 | Основные строительные и отделочные материалы | кирпич, железобетон |
| 7.8 | Цветовое решение | диапазон желтой цветовой области от № МП-0065-Ж до № МП-0096-Ж (по «Цветовой палитре Москвы») |
| 7.9 | Иные требования | не устанавливаются |

| 1. Номер регламентного участка: 6 | | |
|--|--|--|
| 2. Режим использования земель и земельных участков в границах территории единой охранной зоны объектов культурного наследия: Р2 | | |
| 3. Адрес участка по БТИ: Нижняя Сыромятническая ул., д. 1/4, стр. 2 | | |
| 4. Объекты капитального строительства, существующие в границах регламентного участка: д. 1/4, стр. 2 | | |
| 5. Зоны возможного размещения объектов капитального строительства в границах регламентного участка: нет | | |
| 6. Элемент планировочной структуры – регламентный участок: | | |
| Наименование характеристик и показателей, отражающих требования градостроительного регламента | | Значение характеристик и показателей, отражающих требования градостроительного регламента |
| 6.1 | Основные виды разрешенного использования земельных участков и объектов капитального строительства, входящих в регламентный участок | настоящими регламентами не устанавливаются |
| 6.2 | Зоны действия публичных сервитутов, территории общего пользования (внутриквартальные проезды, проходы, озелененные территории) | не устанавливаются |
| 6.3 | Минимальная площадь земельного участка, входящего в регламентный участок | не менее пятна застройки под строением 2 (909 кв.м) |
| 6.4 | Максимальная площадь земельного участка, входящего в регламентный участок | в выделенных границах регламентного участка (909 кв.м) |
| 6.5 | Максимальный процент застройки в границах регламентного участка (наземная часть) | не устанавливается |
| 6.6 | Минимальный процент площади озеленения в границах регламентного участка | не устанавливается |
| 6.7 | Минимальный отступ от границ регламентного участка | от северной, восточной, южной и западной границ – 0,0 м |

| | | |
|------|--|---|
| 6.8 | Максимальная высота застройки (объектов капитального строительства) от существующего уровня земли в границах регламентного участка | 15,0 м |
| 6.9 | Максимальный процент застройки прочими строениями и сооружениями (пристройки, навесы, хозяйственные и временные сооружения) в границах регламентного участка | 0% |
| 6.10 | Максимальная высота застройки прочими строениями и сооружениями (пристройки, навесы, хозяйственные и временные сооружения) в границах регламентного участка | не устанавливается |
| 6.11 | Минимальный размер интервалов в уличном фронте застройки в границах регламентного участка | не устанавливается |
| 6.12 | Ограничения в части обеспечения условий восприятия объектов культурного наследия | – сохранение исторически сложившегося характера визуального восприятия объектов культурного наследия; – запрещается увеличение сложившихся высотных отметок в лучах видимости объектов культурного наследия |
| 6.13 | Ограничения в части проведения работ по прокладке и реконструкции дорожных и инженерных коммуникаций | сохранение и восстановление элементов исторической и природной среды объектов культурного наследия |
| 6.14 | Ограничения в части проведения земляных, землеустроительных, мелиоративных работ | обеспечение сохранности объектов культурного наследия и объектов археологического наследия |
| 6.15 | Требования в части проведения работ по улучшению гидрогеологических и экологических условий | не устанавливаются |
| 6.16 | Ограничения в части проведения работ по размещению информационных стендов, рекламных щитов, вывесок, наружного освещения | запрещается установка рекламных конструкций, кроме рекламных конструкций на нестационарных торговых объектах вида «Киоск», на остановочных пунктах наземного городского транспорта общего пользования, на пунктах проката велотранспорта и на общественных туалетах нестационарного типа; на афишных стендах, указателях с рекламными модулями, сити-форматах, тумбах |
| 6.17 | Требования по защите объектов археологического наследия и культурного слоя | проведение землеустроительных, земляных, строительных, мелиоративных, хозяйственных и иных работ осуществляется с соблюдением требований законодательства об объектах культурного наследия, в том числе с обеспечением сохранности объекта археологического наследия федерального значения «Территория культурного слоя «Сыромятнической слободы», XVI–XVII вв. н.э. (достопримечательное место)» и выявленного объекта археологического наследия «Культурный слой в границах города Москвы XVIII в. (Камер-Коллежского вала (достопримечательное место)» |
| 6.18 | Сохраняемые исторические линии застройки улиц, переулков, площадей и других элементов планировочной структуры, в том числе улично-дорожной сети | линия застройки Сыромятнического проезда |
| 6.19 | Сохраняемые границы исторических владений в границах регламентного участка (для подготовки и актуализации проекта межевания территории) | юго-восточная граница |
| 6.20 | Сохраняемый или возобновляемый исторический композиционно-пространственный тип застройки владения в границах регламентного участка | не устанавливается |
| 6.21 | Сохраняемые или восстанавливаемые элементы озеленения (в том числе породный состав древесных, кустарниковых и цветочных насаждений) | не устанавливаются |

| | | |
|------|--|--|
| 6.22 | Сохраняемые или восстанавливаемые элементы благоустройства (в том числе ограды, дорожные покрытия, малые формы) в границах регламентного участка | не устанавливаются |
| 6.23 | Сохраняемые или восстанавливаемые элементы рельефа и гидрографической сети | не устанавливаются |
| 6.24 | Иные требования | освоение подземного пространства и его допустимые параметры определяются в установленном порядке проектной документацией при условии отсутствия негативного влияния на сохранность объектов культурного наследия, в том числе объектов археологического наследия и культурного слоя, а также при условии отсутствия опасности для окружающей среды и жизни и/или здоровья человека |

7. Объект капитального строительства, существующий в границах регламентного участка (сохраняемый объект капитального строительства, для которого допустимы капитальный ремонт с технической модернизацией или реконструкция): Нижняя Сыромятническая ул., д. 1/4, стр. 2

| Наименование характеристик и показателей, отражающих требования градостроительного регламента | | Значения характеристик и показателей, отражающих требования градостроительного регламента |
|---|--|--|
| 7.1 | Местоположение на участке | по линии застройки Сыромятнического проезда |
| 7.2 | Основные виды работ (в том числе по фасадам и интерьерам) | капитальный ремонт, модернизация систем инженерного обеспечения или реконструкция без изменения существующих габаритов |
| 7.3 | Конфигурация плана | трапецевидная |
| 7.4 | Этажность/высотная отметка от существующего уровня земли (абсолютная отметка) | 3 этажа/15,0 м |
| 7.5 | Архитектурно-стилистические характеристики (в том числе особенности оформления фасадов) | не устанавливаются |
| 7.6 | Объемно-пространственные и композиционно-силуэтные характеристики (в том числе угол наклона кровли, мезонин, мансарда, слуховые окна, эркеры, балконы, фронтоны, аттики и проч.) | мансардная кровля, фигурные аттики |
| 7.7 | Основные строительные и отделочные материалы | железобетон |
| 7.8 | Цветовое решение | диапазон желтой цветовой области от № МП-0065-Ж до № МП-0096-Ж (по «Цветовой палитре Москвы») |
| 7.9 | Иные требования | не устанавливаются |

1. Номер регламентного участка: 7

2. Режим использования земель и земельных участков в границах территории единой охранной зоны объектов культурного наследия: Р2

3. Адрес участка по БТИ: Нижняя Сыромятническая ул., д. 10, стр. 9, 10, 11

4. Объекты капитального строительства, существующие в границах регламентного участка: д. 10, стр. 9, 10, 11

5. Зоны возможного размещения объектов капитального строительства в границах регламентного участка: нет

6. Элемент планировочной структуры – регламентный участок:

| Наименование характеристик и показателей, отражающих требования градостроительного регламента | | Значение характеристик и показателей, отражающих требования градостроительного регламента |
|---|--|---|
| 6.1 | Основные виды разрешенного использования земельных участков и объектов капитального строительства, входящих в регламентный участок | настоящими устанавливаются не регламентами |

| | | |
|------|--|---|
| 6.2 | Зоны действия публичных сервитутов, территории общего пользования (внутриквартальные проезды, проходы, озелененные территории) | не устанавливаются |
| 6.3 | Минимальная площадь земельного участка, входящего в регламентный участок | не менее пятна застройки под строением 11 (62 кв.м) |
| 6.4 | Максимальная площадь земельного участка, входящего в регламентный участок | в выделенных границах регламентного участка (7 310 кв.м) |
| 6.5 | Максимальный процент застройки в границах регламентного участка (наземная часть) | не устанавливается |
| 6.6 | Минимальный процент площади озеленения в границах регламентного участка | не устанавливается |
| 6.7 | Минимальный отступ от границ регламентного участка | от северной, восточной, южной и юго-западной границ – 0,0 м |
| 6.8 | Максимальная высота застройки (объектов капитального строительства) от существующего уровня земли в границах регламентного участка | 22,2 м |
| 6.9 | Максимальный процент застройки прочими строениями и сооружениями (пристройки, навесы, хозяйственные и временные сооружения) в границах регламентного участка | 3% |
| 6.10 | Максимальная высота застройки прочими строениями и сооружениями (пристройки, навесы, хозяйственные и временные сооружения) в границах регламентного участка | 3,6 м |
| 6.11 | Минимальный размер интервалов в уличном фронте застройки в границах регламентного участка | не устанавливается |
| 6.12 | Ограничения в части обеспечения условий восприятия объектов культурного наследия | – сохранение исторически сложившегося характера визуального восприятия объектов культурного наследия; – запрещается увеличение сложившихся высотных отметок в лучах видимости объектов культурного наследия |
| 6.13 | Ограничения в части проведения работ по прокладке и реконструкции дорожных и инженерных коммуникаций | сохранение и восстановление элементов исторической и природной среды объектов культурного наследия |
| 6.14 | Ограничения в части проведения земляных, землеустроительных, мелиоративных работ | обеспечение сохранности объектов культурного наследия и объектов археологического наследия |
| 6.15 | Требования в части проведения работ по улучшению гидрогеологических и экологических условий | не устанавливаются |
| 6.16 | Ограничения в части проведения работ по размещению информационных стендов, рекламных щитов, вывесок, наружного освещения | запрещается установка рекламных конструкций, кроме рекламных конструкций на нестационарных торговых объектах вида «Киоск», на остановочных пунктах наземного городского транспорта общего пользования, на пунктах проката велотранспорта и на общественных туалетах нестационарного типа; на афишных стендах, указателях с рекламными модулями, сити-форматах, тумбах |
| 6.17 | Требования по защите объектов археологического наследия и культурного слоя | проведение землеустроительных, земляных, строительных, мелиоративных, хозяйственных и иных работ осуществляется с соблюдением требований законодательства об объектах культурного наследия, в том числе с обеспечением сохранности выявленного объекта археологического наследия «Культурный слой в границах города Москвы XVIII в. (Камер-Коллежского вала (достопримечательное место))» |

| | | |
|------|--|--|
| 6.18 | Сохраняемые исторические линии застройки улиц, переулков, площадей и других элементов планировочной структуры, в том числе улично-дорожной сети | линия застройки Нижней Сыромятнической улицы |
| 6.19 | Сохраняемые границы исторических владений в границах регламентного участка (для подготовки и актуализации проекта межевания территории) | северная и юго-западная границы |
| 6.20 | Сохраняемый или возобновляемый исторический композиционно-пространственный тип застройки владения в границах регламентного участка | среднемасштабный производственный комплекс рубежа XIX–XX вв. |
| 6.21 | Сохраняемые или восстанавливаемые элементы озеленения (в том числе породный состав древесных, кустарниковых и цветочных насаждений) | не устанавливаются |
| 6.22 | Сохраняемые или восстанавливаемые элементы благоустройства (в том числе ограды, дорожные покрытия, малые формы) в границах регламентного участка | не устанавливаются |
| 6.23 | Сохраняемые или восстанавливаемые элементы рельефа и гидрографической сети | не устанавливаются |
| 6.24 | Иные требования | освоение подземного пространства и его допустимые параметры определяются в установленном порядке проектной документацией при условии отсутствия негативного влияния на сохранность объектов культурного наследия, в том числе объектов археологического наследия и культурного слоя, а также при условии отсутствия опасности для окружающей среды и жизни и/или здоровья человека |

| 7. Объект капитального строительства, существующий в границах регламентного участка (сохраняемый объект капитального строительства, для которого допустимы капитальный ремонт с технической модернизацией или реконструкция): Нижняя Сыромятническая ул., д. 10, стр. 9 | | |
|--|--|--|
| Наименование характеристик и показателей, отражающих требования градостроительного регламента | | Значения характеристик и показателей, отражающих требования градостроительного регламента |
| 7.1 | Местоположение на участке | по линии застройки Нижней Сыромятнической улицы |
| 7.2 | Основные виды работ (в том числе по фасадам и интерьерам) | – капитальный ремонт, модернизация систем инженерного обеспечения или реконструкция без изменения существующих габаритов; – сохранение архитектурно-художественного решения фасадов |
| 7.3 | Конфигурация плана | сложная |
| 7.4 | Этажность/высотная отметка от существующего уровня земли (абсолютная отметка) | 5 этажей/22,2 м |
| 7.5 | Архитектурно-стилистические характеристики (в том числе особенности оформления фасадов) | – рациональный модерн; – кирпичный декор |
| 7.6 | Объемно-пространственные и композиционно-силуэтные характеристики (в том числе угол наклона кровли, мезонин, мансарда, слуховые окна, эркеры, балконы, фронтоны, аттики и проч.) | скатная кровля, угол наклона до 30°, локальные повышения крыши |
| 7.7 | Основные строительные и отделочные материалы | кирпич, железобетон |
| 7.8 | Цветовое решение | диапазон серой цветовой области от № МП-0225-С до № МП-0227-С, от № МП-0289-С до № МП-0291-С (по «Цветовой палитре Москвы») |
| 7.9 | Иные требования | не устанавливаются |

| 8. Объект капитального строительства, существующий в границах регламентного участка (сохраняемый объект капитального строительства, для которого допустимы капитальный ремонт с технической модернизацией или реконструкция): Нижняя Сыромятническая ул., д. 10, стр. 10 | | |
|---|--|--|
| Наименование характеристик и показателей, отражающих требования градостроительного регламента | | Значения характеристик и показателей, отражающих требования градостроительного регламента |
| 8.1 | Местоположение на участке | по линии застройки Нижней Сыромятнической улицы |
| 8.2 | Основные виды работ (в том числе по фасадам и интерьерам) | – капитальный ремонт, модернизация систем инженерного обеспечения или реконструкция без изменения существующих габаритов; – сохранение архитектурно-художественного решения фасадов |
| 8.3 | Конфигурация плана | Т-образная усложненная |
| 8.4 | Этажность/высотная отметка от существующего уровня земли | 2 этажа/10,9 м |
| 8.5 | Архитектурно-стилистические характеристики (в том числе особенности оформления фасадов) | – архитектурное оформление фасадов в приемах эклектики; – рельефная кладка, руст, наличники окон, штукатурные наличники |
| 8.6 | Объемно-пространственные и композиционно-силуэтные характеристики (в том числе угол наклона кровли, мезонин, мансарда, слуховые окна, эркеры, балконы, фронтоны, аттики и проч.) | скатная кровля, угол наклона до 30° |
| 8.7 | Основные строительные и отделочные материалы | кирпич, железобетон |
| 8.8 | Цветовое решение | диапазон серой цветовой области от № МП-0225-С до № МП-0227-С, от № МП-0289-С до № МП-0291-С (по «Цветовой палитре Москвы») |
| 8.9 | Иные требования | не устанавливаются |

| 9. Объект капитального строительства, существующий в границах регламентного участка (сохраняемый объект капитального строительства, для которого допустимы капитальный ремонт с технической модернизацией или реконструкция): Нижняя Сыромятническая ул., д. 10, стр. 11 | | |
|---|---|--|
| Наименование характеристик и показателей, отражающих требования градостроительного регламента | | Значения характеристик и показателей, отражающих требования градостроительного регламента |
| 9.1 | Местоположение на участке | по линии застройки Нижней Сыромятнической улицы |
| 9.2 | Основные виды работ (в том числе по фасадам и интерьерам) | – капитальный ремонт, модернизация систем инженерного обеспечения или реконструкция без изменения существующих габаритов; – сохранение архитектурно-художественного решения фасадов |
| 9.3 | Конфигурация плана | трапециевидная |
| 9.4 | Этажность/высотная отметка от существующего уровня земли (абсолютная отметка) | 2 этажа/7,1 м |
| 9.5 | Архитектурно-стилистические характеристики (в том числе особенности оформления фасадов) | – архитектурное оформление фасадов в приемах эклектики; – рустованные пилястры, карниз |

| | | |
|-----|--|---|
| 9.6 | Объемно-пространственные и композиционно-силуэтные характеристики (в том числе угол наклона кровли, мезонин, мансарда, слуховые окна, эркеры, балконы, фронтоны, аттики и проч.) | плоская кровля |
| 9.7 | Основные строительные и отделочные материалы | кирпич, дерево |
| 9.8 | Цветовое решение | диапазон желтой цветовой области от № МП-0065-Ж до № МП-0096-Ж (по «Цветовой палитре Москвы») |
| 9.9 | Иные требования | не устанавливаются |

| | | |
|--|--|--|
| 1. Номер регламентного участка: 8 | | |
| 2. Режим использования земель и земельных участков в границах территории единой охранной зоны объектов культурного наследия: P2 | | |
| 3. Адрес участка по БТИ: Нижняя Сыромятническая ул., д. 2/3, стр. 1; д. 3; Сыромятнический пр., д. 2, стр. 2 | | |
| 4. Объекты капитального строительства, существующие в границах регламентного участка: д. 2/3, стр. 1; д. 3; д. 2, стр. 2 | | |
| 5. Зоны возможного размещения объектов капитального строительства в границах регламентного участка: нет | | |
| 6. Элемент планировочной структуры – регламентный участок: | | |
| Наименование характеристик и показателей, отражающих требования градостроительного регламента | | Значение характеристик и показателей, отражающих требования градостроительного регламента |
| 6.1 | Основные виды разрешенного использования земельных участков и объектов капитального строительства, входящих в регламентный участок | настоящими регламентами не устанавливаются |
| 6.2 | Зоны действия публичных сервитутов, территории общего пользования (внутриквартальные проезды, проходы, озелененные территории) | не устанавливаются |
| 6.3 | Минимальная площадь земельного участка, входящего в регламентный участок | не менее пятна застройки под строением 1 (681 кв.м) |
| 6.4 | Максимальная площадь земельного участка, входящего в регламентный участок | в выделенных границах регламентного участка (3 322 кв.м) |
| 6.5 | Максимальный процент застройки в границах регламентного участка (наземная часть) | не устанавливается |
| 6.6 | Минимальный процент площади озеленения в границах регламентного участка | 10% |
| 6.7 | Минимальный отступ от границ регламентного участка | от восточной границы – 0,0 м |
| 6.8 | Максимальная высота застройки (объектов капитального строительства) от существующего уровня земли в границах регламентного участка | 19,2 м |
| 6.9 | Максимальный процент застройки прочими строениями и сооружениями (пристройки, навесы, хозяйственные и временные сооружения) в границах регламентного участка | 3% |
| 6.10 | Максимальная высота застройки прочими строениями и сооружениями (пристройки, навесы, хозяйственные и временные сооружения) в границах регламентного участка | 3,6 м |
| 6.11 | Минимальный размер интервалов в уличном фронте застройки в границах регламентного участка | не устанавливается |
| 6.12 | Ограничения в части обеспечения условий восприятия объектов культурного наследия | – сохранение исторически сложившегося характера визуального восприятия объектов культурного наследия; – запрещается увеличение сложившихся высотных отметок в лучах видимости объектов культурного наследия |

| | | |
|------|--|--|
| 6.13 | Ограничения в части проведения работ по прокладке и реконструкции дорожных и инженерных коммуникаций | сохранение и восстановление элементов исторической и природной среды объектов культурного наследия |
| 6.14 | Ограничения в части проведения земляных, землеустроительных, мелиоративных работ | обеспечение сохранности объектов культурного наследия и объектов археологического наследия |
| 6.15 | Требования в части проведения работ по улучшению гидрогеологических и экологических условий | не устанавливаются |
| 6.16 | Ограничения в части проведения работ по размещению информационных стендов, рекламных щитов, вывесок, наружного освещения | запрещается установка рекламных конструкций, кроме рекламных конструкций на нестационарных торговых объектах вида «Киоск», на остановочных пунктах наземного городского транспорта общего пользования, на пунктах проката велотранспорта и на общественных туалетах нестационарного типа; на афишных стендах, указателях с рекламными модулями, сити-форматах, тумбах |
| 6.17 | Требования по защите объектов археологического наследия и культурного слоя | проведение землеустроительных, земляных, строительных, мелиоративных, хозяйственных и иных работ осуществляется с соблюдением требований законодательства об объектах культурного наследия, в том числе с обеспечением сохранности выявленного объекта археологического наследия «Культурный слой в границах города Москвы XVIII в. (Камер-Коллежского вала (достопримечательное место)» |
| 6.18 | Сохраняемые исторические линии застройки улиц, переулков, площадей и других элементов планировочной структуры, в том числе улично-дорожной сети | линия застройки Нижней Сыромятнической улицы и Сыромятнического проезда |
| 6.19 | Сохраняемые границы исторических владений в границах регламентного участка (для подготовки и актуализации проекта межевания территории) | западная, южная и восточная границы |
| 6.20 | Сохраняемый или возобновляемый исторический композиционно-пространственный тип застройки владения в границах регламентного участка | среднемасштабный жилой комплекс конца 1920-х – начала 1930-х гг. |
| 6.21 | Сохраняемые или восстанавливаемые элементы озеленения (в том числе породный состав древесных, кустарниковых и цветочных насаждений) | газоны, отдельно стоящие высокорослые деревья |
| 6.22 | Сохраняемые или восстанавливаемые элементы благоустройства (в том числе ограды, дорожные покрытия, малые формы) в границах регламентного участка | не устанавливаются |
| 6.23 | Сохраняемые или восстанавливаемые элементы рельефа и гидрографической сети | не устанавливаются |
| 6.24 | Иные требования | освоение подземного пространства и его допустимые параметры определяются в установленном порядке проектной документацией при условии отсутствия негативного влияния на сохранность объектов культурного наследия, в том числе объектов археологического наследия и культурного слоя, а также при условии отсутствия опасности для окружающей среды и жизни и/или здоровья человека |

| 7. Объект капитального строительства, существующий в границах регламентного участка (сохраняемый объект капитального строительства, для которого допустимы капитальный ремонт с технической модернизацией или реконструкция): Нижняя Сыромятническая ул., д. 2/3, стр. 1 | | |
|---|--|---|
| Наименование характеристик и показателей, отражающих требования градостроительного регламента | | Значения характеристик и показателей, отражающих требования градостроительного регламента |
| 7.1 | Местоположение на участке | по линии застройки Сыромятнического проезда |
| 7.2 | Основные виды работ (в том числе по фасадам и интерьерам) | капитальный ремонт, модернизация систем инженерного обеспечения или реконструкция без изменения существующих габаритов |
| 7.3 | Конфигурация плана | прямоугольная |
| 7.4 | Этажность/высотная отметка от существующего уровня земли (абсолютная отметка) | 3 этажа/19,2 м |
| 7.5 | Архитектурно-стилистические характеристики (в том числе особенности оформления фасадов) | горизонтальные и вертикальные штукатурные тяги |
| 7.6 | Объемно-пространственные и композиционно-силуэтные характеристики (в том числе угол наклона кровли, мезонин, мансарда, слуховые окна, эркеры, балконы, фронтоны, аттики и проч.) | скатная кровля, угол наклона до 30°, локальные повышения крыши |
| 7.7 | Основные строительные и отделочные материалы | кирпич, дерево |
| 7.8 | Цветовое решение | диапазон красной цветовой области от № МП-0001-К до № МП-0004-К, от № МП-0009-К до № МП-0013-К, от № МП-0017-К до № МП-0021-К, от № МП-0025-К до № МП-0029-К (по «Цветовой палитре Москвы») |
| 7.9 | Иные требования | не устанавливаются |

| 8. Объект капитального строительства, существующий в границах регламентного участка (сохраняемый объект капитального строительства, для которого допустимы капитальный ремонт с технической модернизацией или реконструкция): Нижняя Сыромятническая ул., д. 3 | | |
|---|--|--|
| Наименование характеристик и показателей, отражающих требования градостроительного регламента | | Значения характеристик и показателей, отражающих требования градостроительного регламента |
| 8.1 | Местоположение на участке | по линии застройки Нижней Сыромятнической улицы |
| 8.2 | Основные виды работ (в том числе по фасадам и интерьерам) | капитальный ремонт, модернизация систем инженерного обеспечения или реконструкция без изменения существующих габаритов |
| 8.3 | Конфигурация плана | Г-образная усложненная |
| 8.4 | Этажность/высотная отметка от существующего уровня земли | 4 этажа/16,3 м |
| 8.5 | Архитектурно-стилистические характеристики (в том числе особенности оформления фасадов) | лопатки, штукатурные междуэтажная тяга и карниз |
| 8.6 | Объемно-пространственные и композиционно-силуэтные характеристики (в том числе угол наклона кровли, мезонин, мансарда, слуховые окна, эркеры, балконы, фронтоны, аттики и проч.) | скатная кровля, угол наклона до 30°, локальное повышение объема |
| 8.7 | Основные строительные и отделочные материалы | кирпич, железобетон |
| 8.8 | Цветовое решение | диапазон желтой цветовой области от № МП-0065-Ж до № МП-0096-Ж (по «Цветовой палитре Москвы») |
| 8.9 | Иные требования | не устанавливаются |

| 9. Объект капитального строительства, существующий в границах регламентного участка (сохраняемый объект капитального строительства, для которого допустимы капитальный ремонт с технической модернизацией или реконструкция): Сыромятнический пр., д. 2, стр. 2 | | |
|--|--|---|
| Наименование характеристик и показателей, отражающих требования градостроительного регламента | | Значения характеристик и показателей, отражающих требования градостроительного регламента |
| 9.1 | Местоположение на участке | по северной границе регламентного участка |
| 9.2 | Основные виды работ (в том числе по фасадам и интерьерам) | капитальный ремонт, модернизация систем инженерного обеспечения или реконструкция без изменения существующих габаритов |
| 9.3 | Конфигурация плана | прямоугольная |
| 9.4 | Этажность/высотная отметка от существующего уровня земли (абсолютная отметка) | 1 этаж/3,0 м |
| 9.5 | Архитектурно-стилистические характеристики (в том числе особенности оформления фасадов) | не устанавливаются |
| 9.6 | Объемно-пространственные и композиционно-силуэтные характеристики (в том числе угол наклона кровли, мезонин, мансарда, слуховые окна, эркеры, балконы, фронтоны, аттики и проч.) | скатная кровля, угол наклона до 30° |
| 9.7 | Основные строительные и отделочные материалы | кирпич, железобетон |
| 9.8 | Цветовое решение | диапазон серой цветовой области от № МП-0225-С до № МП-0227-С, от № МП-0289-С до № МП-0291-С (по «Цветовой палитре Москвы») |
| 9.9 | Иные требования | не устанавливаются |

| 1. Номер регламентного участка: 9 | | |
|--|--|--|
| 2. Режим использования земель и земельных участков в границах территории единой охранной зоны объектов культурного наследия: Р2 | | |
| 3. Адрес участка по БТИ: Нижняя Сыромятническая ул., д. 5, стр. 4; д. 11, стр. 60 | | |
| 4. Объекты капитального строительства, существующие в границах регламентного участка: д. 5, стр. 4; д. 11, стр. 60 | | |
| 5. Зоны возможного размещения объектов капитального строительства в границах регламентного участка: нет | | |
| 6. Элемент планировочной структуры – регламентный участок: | | |
| Наименование характеристик и показателей, отражающих требования градостроительного регламента | | Значение характеристик и показателей, отражающих требования градостроительного регламента |
| 6.1 | Основные виды разрешенного использования земельных участков и объектов капитального строительства, входящих в регламентный участок | настоящими регламентами не устанавливаются |
| 6.2 | Зоны действия публичных сервитутов, территории общего пользования (внутриквартальные проезды, проходы, озелененные территории) | не устанавливаются |
| 6.3 | Минимальная площадь земельного участка, входящего в регламентный участок | не менее пятна застройки под строением 4 (19 кв.м) |
| 6.4 | Максимальная площадь земельного участка, входящего в регламентный участок | в выделенных границах регламентного участка (4 057 кв.м) |
| 6.5 | Максимальный процент застройки в границах регламентного участка (наземная часть) | не устанавливается |
| 6.6 | Минимальный процент площади озеленения в границах регламентного участка | 40% |

| | | |
|------|--|--|
| 6.7 | Минимальный отступ от границ регламентного участка | не устанавливается |
| 6.8 | Максимальная высота застройки (объектов капитального строительства) от существующего уровня земли в границах регламентного участка | 4,0 м |
| 6.9 | Максимальный процент застройки прочими строениями и сооружениями (пристройки, навесы, хозяйственные и временные сооружения) в границах регламентного участка | 3% |
| 6.10 | Максимальная высота застройки прочими строениями и сооружениями (пристройки, навесы, хозяйственные и временные сооружения) в границах регламентного участка | 3,6 м |
| 6.11 | Минимальный размер интервалов в уличном фронте застройки в границах регламентного участка | не устанавливается |
| 6.12 | Ограничения в части обеспечения условий восприятия объектов культурного наследия | – сохранение исторически сложившегося характера визуального восприятия объектов культурного наследия; – запрещается увеличение сложившихся высотных отметок в лучах видимости объектов культурного наследия |
| 6.13 | Ограничения в части проведения работ по прокладке и реконструкции дорожных и инженерных коммуникаций | сохранение и восстановление элементов исторической и природной среды объектов культурного наследия |
| 6.14 | Ограничения в части проведения земляных, землеустроительных, мелиоративных работ | обеспечение сохранности объектов культурного наследия и объектов археологического наследия |
| 6.15 | Требования в части проведения работ по улучшению гидрогеологических и экологических условий | не устанавливаются |
| 6.16 | Ограничения в части проведения работ по размещению информационных стендов, рекламных щитов, вывесок, наружного освещения | запрещается установка рекламных конструкций, кроме рекламных конструкций на нестационарных торговых объектах вида «Киоск», на остановочных пунктах наземного городского транспорта общего пользования, на пунктах проката велосипедов и на общественных туалетах нестационарного типа; на афишных стендах, указателях с рекламными модулями, сити-форматах, тумбах |
| 6.17 | Требования по защите объектов археологического наследия и культурного слоя | проведение землеустроительных, земляных, строительных, мелиоративных, хозяйственных и иных работ осуществляется с соблюдением требований законодательства об объектах культурного наследия, в том числе с обеспечением сохранности выявленного объекта археологического наследия «Культурный слой в границах города Москвы XVIII в. (Камер-Коллежского вала (достопримечательное место)» |
| 6.18 | Сохраняемые исторические линии застройки улиц, переулков, площадей и других элементов планировочной структуры, в том числе улично-дорожной сети | линия застройки Нижней Сыромятнической улицы |
| 6.19 | Сохраняемые границы исторических владений в границах регламентного участка (для подготовки и актуализации проекта межевания территории) | южная граница |
| 6.20 | Сохраняемый или возобновляемый исторический композиционно-пространственный тип застройки владения в границах регламентного участка | не устанавливается |
| 6.21 | Сохраняемые или восстанавливаемые элементы озеленения (в том числе породный состав древесных, кустарниковых и цветочных насаждений) | газоны, отдельно стоящие высокорослые деревья |

| | | |
|------|--|--|
| 6.22 | Сохраняемые или восстанавливаемые элементы благоустройства (в том числе ограды, дорожные покрытия, малые формы) в границах регламентного участка | не устанавливаются |
| 6.23 | Сохраняемые или восстанавливаемые элементы рельефа и гидрографической сети | не устанавливаются |
| 6.24 | Иные требования | освоение подземного пространства и его допустимые параметры определяются в установленном порядке проектной документацией при условии отсутствия негативного влияния на сохранность объектов культурного наследия, в том числе объектов археологического наследия и культурного слоя, а также при условии отсутствия опасности для окружающей среды и жизни и/или здоровья человека |

| | | |
|---|--|---|
| 7. Объект капитального строительства, существующий в границах регламентного участка (сохраняемый объект капитального строительства, для которого допустимы капитальный ремонт с технической модернизацией или реконструкция): Нижняя Сыромятническая ул., д. 5, стр. 4 | | |
| Наименование характеристик и показателей, отражающих требования градостроительного регламента | | Значения характеристик и показателей, отражающих требования градостроительного регламента |
| 7.1 | Местоположение на участке | в центральной части регламентного участка |
| 7.2 | Основные виды работ (в том числе по фасадам и интерьерам) | капитальный ремонт, модернизация систем инженерного обеспечения или реконструкция без изменения существующих габаритов |
| 7.3 | Конфигурация плана | прямоугольная |
| 7.4 | Этажность/высотная отметка от существующего уровня земли (абсолютная отметка) | 1 этаж/4,0 м |
| 7.5 | Архитектурно-стилистические характеристики (в том числе особенности оформления фасадов) | не устанавливаются |
| 7.6 | Объемно-пространственные и композиционно-силуэтные характеристики (в том числе угол наклона кровли, мезонин, мансарда, слуховые окна, эркеры, балконы, фронтоны, аттики и проч.) | плоская кровля |
| 7.7 | Основные строительные и отделочные материалы | кирпич, железобетон |
| 7.8 | Цветовое решение | диапазон серой цветовой области от № МП-0225-С до № МП-0227-С, от № МП-0289-С до № МП-0291-С (по «Цветовой палитре Москвы») |
| 7.9 | Иные требования | не устанавливаются |

| | | |
|--|---|---|
| 8. Объект капитального строительства, существующий в границах регламентного участка (объект капитального строительства, для которого допустима реконструкция или разборка по факту аварийного/неудовлетворительного технического состояния): Нижняя Сыромятническая ул., д. 11, стр. 60 | | |
| Наименование характеристик и показателей, отражающих требования градостроительного регламента | | Значения характеристик и показателей, отражающих требования градостроительного регламента |
| 8.1 | Местоположение на участке | в северной части регламентного участка |
| 8.2 | Основные виды работ (в том числе по фасадам и интерьерам) | – капитальный ремонт, модернизация систем инженерного обеспечения или реконструкция без изменения существующих габаритов; – разборка по факту отсутствия историко-культурной ценности и/или аварийного/неудовлетворительного технического состояния с последующим благоустройством |
| 8.3 | Конфигурация плана | прямоугольная |

| | | |
|-----|--|---|
| 8.4 | Этажность/высотная отметка от существующего уровня земли (абсолютная отметка) | 1 этаж/3,0 м |
| 8.5 | Архитектурно-стилистические характеристики (в том числе особенности оформления фасадов) | не устанавливаются |
| 8.6 | Объемно-пространственные и композиционно-силуэтные характеристики (в том числе угол наклона кровли, мезонин, мансарда, слуховые окна, эркеры, балконы, фронтоны, аттики и проч.) | скатная кровля, угол наклона до 30° |
| 8.7 | Основные строительные и отделочные материалы | не устанавливаются |
| 8.8 | Цветовое решение | диапазон серой цветовой области от № МП-0225-С до № МП-0227-С, от № МП-0289-С до № МП-0291-С (по «Цветовой палитре Москвы») |
| 8.9 | Иные требования | не устанавливаются |

| | | |
|--|--|--|
| 1. Номер регламентного участка: 10 | | |
| 2. Режим использования земель и земельных участков в границах территории единой охранной зоны объектов культурного наследия: Р2 | | |
| 3. Адрес участка по БТИ: Сыромятнический пр., д. 4, стр. 3, 9, 12 | | |
| 4. Объекты капитального строительства, существующие в границах регламентного участка: д. 4, стр. 3, 9, 12 | | |
| 5. Зоны возможного размещения объектов капитального строительства в границах регламентного участка: нет | | |
| 6. Элемент планировочной структуры – регламентный участок: | | |
| Наименование характеристик и показателей, отражающих требования градостроительного регламента | | Значение характеристик и показателей, отражающих требования градостроительного регламента |
| 6.1 | Основные виды разрешенного использования земельных участков и объектов капитального строительства, входящих в регламентный участок | настоящими регламентами не устанавливаются |
| 6.2 | Зоны действия публичных сервитутов, территории общего пользования (внутриквартальные проезды, проходы, озелененные территории) | не устанавливаются |
| 6.3 | Минимальная площадь земельного участка, входящего в регламентный участок | не менее пятна застройки под строением 12 (50 кв.м) |
| 6.4 | Максимальная площадь земельного участка, входящего в регламентный участок | в выделенных границах регламентного участка (4 076 кв.м) |
| 6.5 | Максимальный процент застройки в границах регламентного участка (наземная часть) | не устанавливается |
| 6.6 | Минимальный процент площади озеленения в границах регламентного участка | не устанавливается |
| 6.7 | Минимальный отступ от границ регламентного участка | не устанавливается |
| 6.8 | Максимальная высота застройки (объектов капитального строительства) от существующего уровня земли в границах регламентного участка | 8,5 м |
| 6.9 | Максимальный процент застройки прочими строениями и сооружениями (пристройки, навесы, хозяйственные и временные сооружения) в границах регламентного участка | 3% |
| 6.10 | Максимальная высота застройки прочими строениями и сооружениями (пристройки, навесы, хозяйственные и временные сооружения) в границах регламентного участка | 3,6 м |
| 6.11 | Минимальный размер интервалов в уличном фронте застройки в границах регламентного участка | не устанавливается |

| | | |
|------|--|--|
| 6.12 | Ограничения в части обеспечения условий восприятия объектов культурного наследия | – сохранение исторически сложившегося характера визуального восприятия объектов культурного наследия; – запрещается увеличение сложившихся высотных отметок в лучах видимости объектов культурного наследия |
| 6.13 | Ограничения в части проведения работ по прокладке и реконструкции дорожных и инженерных коммуникаций | сохранение и восстановление элементов исторической и природной среды объектов культурного наследия |
| 6.14 | Ограничения в части проведения земляных, землеустроительных, мелиоративных работ | обеспечение сохранности объектов культурного наследия и объектов археологического наследия |
| 6.15 | Требования в части проведения работ по улучшению гидрогеологических и экологических условий | не устанавливаются |
| 6.16 | Ограничения в части проведения работ по размещению информационных стендов, рекламных щитов, вывесок, наружного освещения | запрещается установка рекламных конструкций, кроме рекламных конструкций на стационарных торговых объектах вида «Киоск», на остановочных пунктах наземного городского транспорта общего пользования, на пунктах проката велосипедов и на общественных туалетах нестационарного типа; на афишных стендах, указателях с рекламными модулями, сити-форматах, тумбах |
| 6.17 | Требования по защите объектов археологического наследия и культурного слоя | проведение землеустроительных, земляных, строительных, мелиоративных, хозяйственных и иных работ осуществляется с соблюдением требований законодательства об объектах культурного наследия, в том числе с обеспечением сохранности выявленного объекта археологического наследия «Культурный слой в границах города Москвы XVIII в. (Камер-Коллежского вала (достопримечательное место)» |
| 6.18 | Сохраняемые исторические линии застройки улиц, переулков, площадей и других элементов планировочной структуры, в том числе улично-дорожной сети | не устанавливаются |
| 6.19 | Сохраняемые границы исторических владений в границах регламентного участка (для подготовки и актуализации проекта межевания территории) | не устанавливаются |
| 6.20 | Сохраняемый или возобновляемый исторический композиционно-пространственный тип застройки владения в границах регламентного участка | комплекс благотворительного учреждения конца XIX – начала XX вв. (фрагмент) |
| 6.21 | Сохраняемые или восстанавливаемые элементы озеленения (в том числе породный состав древесных, кустарниковых и цветочных насаждений) | не устанавливаются |
| 6.22 | Сохраняемые или восстанавливаемые элементы благоустройства (в том числе ограды, дорожные покрытия, малые формы) в границах регламентного участка | не устанавливаются |
| 6.23 | Сохраняемые или восстанавливаемые элементы рельефа и гидрографической сети | не устанавливаются |
| 6.24 | Иные требования | освоение подземного пространства и его допустимые параметры определяются в установленном порядке проектной документацией при условии отсутствия негативного влияния на сохранность объектов культурного наследия, в том числе объектов археологического наследия и культурного слоя, а также при условии отсутствия опасности для окружающей среды и жизни и/или здоровья человека |

7. Объект капитального строительства, существующий в границах регламентного участка (сохраняемый объект капитального строительства, для которого допустимы капитальный ремонт с технической модернизацией или реконструкция): Сыромятнический пр., д. 4, стр. 3

| Наименование характеристик и показателей, отражающих требования градостроительного регламента | | Значения характеристик и показателей, отражающих требования градостроительного регламента |
|---|--|--|
| 7.1 | Местоположение на участке | в южной части регламентного участка |
| 7.2 | Основные виды работ (в том числе по фасадам и интерьерам) | капитальный ремонт, модернизация систем инженерного обеспечения или реконструкция без изменения существующих габаритов |
| 7.3 | Конфигурация плана | Г-образная усложненная |
| 7.4 | Этажность/высотная отметка от существующего уровня земли (абсолютная отметка) | 2 этажа/8,5 м |
| 7.5 | Архитектурно-стилистические характеристики (в том числе особенности оформления фасадов) | лопатки, тянутые карнизы |
| 7.6 | Объемно-пространственные и композиционно-силуэтные характеристики (в том числе угол наклона кровли, мезонин, мансарда, слуховые окна, эркеры, балконы, фронтоны, аттики и проч.) | скатная кровля, угол наклона до 30° |
| 7.7 | Основные строительные и отделочные материалы | кирпич, дерево, железобетон |
| 7.8 | Цветовое решение | диапазон желтой цветовой области от № МП-0065-Ж до № МП-0096-Ж (по «Цветовой палитре Москвы») |
| 7.9 | Иные требования | не устанавливаются |

8. Объект капитального строительства, существующий в границах регламентного участка (объект капитального строительства, для которого допустима реконструкция или разборка по факту аварийного/неудовлетворительного технического состояния): Сыромятнический пр., д. 4, стр. 9

| Наименование характеристик и показателей, отражающих требования градостроительного регламента | | Значения характеристик и показателей, отражающих требования градостроительного регламента |
|---|--|---|
| 8.1 | Местоположение на участке | в центральной части регламентного участка |
| 8.2 | Основные виды работ (в том числе по фасадам и интерьерам) | – капитальный ремонт, модернизация систем инженерного обеспечения или реконструкция без изменения существующих габаритов; – разборка по факту отсутствия историко-культурной ценности и/или аварийного/неудовлетворительного технического состояния с последующим благоустройством |
| 8.3 | Конфигурация плана | Г-образная усложненная |
| 8.4 | Этажность/высотная отметка от существующего уровня земли (абсолютная отметка) | 2 этажа/7,7 м |
| 8.5 | Архитектурно-стилистические характеристики (в том числе особенности оформления фасадов) | не устанавливаются |
| 8.6 | Объемно-пространственные и композиционно-силуэтные характеристики (в том числе угол наклона кровли, мезонин, мансарда, слуховые окна, эркеры, балконы, фронтоны, аттики и проч.) | скатная кровля, угол наклона до 30° |
| 8.7 | Основные строительные и отделочные материалы | кирпич, железобетон |
| 8.8 | Цветовое решение | диапазон желтой цветовой области от № МП-0065-Ж до № МП-0096-Ж (по «Цветовой палитре Москвы») |
| 8.9 | Иные требования | не устанавливаются |

| 9. Объект капитального строительства, существующий в границах регламентного участка (объект капитального строительства, для которого допустима реконструкция или разборка по факту аварийного/неудовлетворительного технического состояния): Сыромятнический пр., д. 4, стр. 12 | | |
|--|--|---|
| Наименование характеристик и показателей, отражающих требования градостроительного регламента | | Значения характеристик и показателей, отражающих требования градостроительного регламента |
| 9.1 | Местоположение на участке | в центральной части регламентного участка |
| 9.2 | Основные виды работ (в том числе по фасадам и интерьерам) | – капитальный ремонт, модернизация систем инженерного обеспечения или реконструкция без изменения существующих габаритов; – разборка по факту отсутствия историко-культурной ценности и/или аварийного/неудовлетворительного технического состояния с последующим благоустройством |
| 9.3 | Конфигурация плана | прямоугольная |
| 9.4 | Этажность/высотная отметка от существующего уровня земли (абсолютная отметка) | 1 этаж/4,0 м |
| 9.5 | Архитектурно-стилистические характеристики (в том числе особенности оформления фасадов) | не устанавливаются |
| 9.6 | Объемно-пространственные и композиционно-силуэтные характеристики (в том числе угол наклона кровли, мезонин, мансарда, слуховые окна, эркеры, балконы, фронтоны, аттики и проч.) | скатная кровля, угол наклона до 30° |
| 9.7 | Основные строительные и отделочные материалы | кирпич, железобетон |
| 9.8 | Цветовое решение | диапазон серой цветовой области от № МП-0225-С до № МП-0227-С, от № МП-0289-С до № МП-0291-С (по «Цветовой палитре Москвы») |
| 9.9 | Иные требования | не устанавливаются |

| 1. Номер регламентного участка: 11 | | |
|--|--|--|
| 2. Режим использования земель и земельных участков в границах территории единой охранной зоны объектов культурного наследия: Р2 | | |
| 3. Адрес участка по БТИ: Нижняя Сыромятническая ул., д. 11, стр. 25, 63, 66, корп. 27 | | |
| 4. Объекты капитального строительства, существующие в границах регламентного участка: д. 11, стр. 25, 63, 66, корп. 27 | | |
| 5. Зоны возможного размещения объектов капитального строительства в границах регламентного участка: нет | | |
| 6. Элемент планировочной структуры – регламентный участок: | | |
| Наименование характеристик и показателей, отражающих требования градостроительного регламента | | Значение характеристик и показателей, отражающих требования градостроительного регламента |
| 6.1 | Основные виды разрешенного использования земельных участков и объектов капитального строительства, входящих в регламентный участок | настоящими регламентами не устанавливаются |
| 6.2 | Зоны действия публичных сервитутов, территории общего пользования (внутриквартальные проезды, проходы, озелененные территории) | не устанавливаются |
| 6.3 | Минимальная площадь земельного участка, входящего в регламентный участок | не менее пятна застройки под строением б6 (25 кв.м) |
| 6.4 | Максимальная площадь земельного участка, входящего в регламентный участок | в выделенных границах регламентного участка (5 593 кв.м) |
| 6.5 | Максимальный процент застройки в границах регламентного участка (наземная часть) | не устанавливается |
| 6.6 | Минимальный процент площади озеленения в границах регламентного участка | не устанавливается |

| | | |
|------|--|--|
| 6.7 | Минимальный отступ от границ регламентного участка | не устанавливается |
| 6.8 | Максимальная высота застройки (объектов капитального строительства) от существующего уровня земли в границах регламентного участка | 9,9 м |
| 6.9 | Максимальный процент застройки прочими строениями и сооружениями (пристройки, навесы, хозяйственные и временные сооружения) в границах регламентного участка | 3% |
| 6.10 | Максимальная высота застройки прочими строениями и сооружениями (пристройки, навесы, хозяйственные и временные сооружения) в границах регламентного участка | 3,6 м |
| 6.11 | Минимальный размер интервалов в уличном фронте застройки в границах регламентного участка | не устанавливается |
| 6.12 | Ограничения в части обеспечения условий восприятия объектов культурного наследия | – сохранение исторически сложившегося характера визуального восприятия объектов культурного наследия; – запрещается увеличение сложившихся высотных отметок в лучах видимости объектов культурного наследия |
| 6.13 | Ограничения в части проведения работ по прокладке и реконструкции дорожных и инженерных коммуникаций | сохранение и восстановление элементов исторической и природной среды объектов культурного наследия |
| 6.14 | Ограничения в части проведения земляных, землеустроительных, мелиоративных работ | обеспечение сохранности объектов культурного наследия и объектов археологического наследия |
| 6.15 | Требования в части проведения работ по улучшению гидрогеологических и экологических условий | не устанавливаются |
| 6.16 | Ограничения в части проведения работ по размещению информационных стендов, рекламных щитов, вывесок, наружного освещения | запрещается установка рекламных конструкций, кроме рекламных конструкций на нестационарных торговых объектах вида «Киоск», на остановочных пунктах наземного городского транспорта общего пользования, на пунктах проката велотранспорта и на общественных туалетах нестационарного типа; на афишных стендах, указателях с рекламными модулями, сити-форматах, тумбах |
| 6.17 | Требования по защите объектов археологического наследия и культурного слоя | проведение землеустроительных, земляных, строительных, мелиоративных, хозяйственных и иных работ осуществляется с соблюдением требований законодательства об объектах культурного наследия, в том числе с обеспечением сохранности выявленного объекта археологического наследия «Культурный слой в границах города Москвы XVIII в. (Камер-Коллежского вала (достопримечательное место)» |
| 6.18 | Сохраняемые исторические линии застройки улиц, переулков, площадей и других элементов планировочной структуры, в том числе улично-дорожной сети | не устанавливаются |
| 6.19 | Сохраняемые границы исторических владений в границах регламентного участка (для подготовки и актуализации проекта межевания территории) | не устанавливаются |
| 6.20 | Сохраняемый или возобновляемый исторический композиционно-пространственный тип застройки владения в границах регламентного участка | не устанавливается |
| 6.21 | Сохраняемые или восстанавливаемые элементы озеленения (в том числе породный состав древесных, кустарниковых и цветочных насаждений) | не устанавливаются |

| | | |
|------|--|--|
| 6.22 | Сохраняемые или восстанавливаемые элементы благоустройства (в том числе ограды, дорожные покрытия, малые формы) в границах регламентного участка | каменная стена с памятной доской работникам завода «Плутон», погибшим в Великой Отечественной войне |
| 6.23 | Сохраняемые или восстанавливаемые элементы рельефа и гидрографической сети | не устанавливаются |
| 6.24 | Иные требования | освоение подземного пространства и его допустимые параметры определяются в установленном порядке проектной документацией при условии отсутствия негативного влияния на сохранность объектов культурного наследия, в том числе объектов археологического наследия и культурного слоя, а также при условии отсутствия опасности для окружающей среды и жизни и/или здоровья человека |

| | | |
|--|--|--|
| 7. Объект капитального строительства, существующий в границах регламентного участка (сохраняемый объект капитального строительства, для которого допустимы капитальный ремонт с технической модернизацией или реконструкция): Нижняя Сыромятническая ул., д. 11, корп. 27 | | |
| Наименование характеристик и показателей, отражающих требования градостроительного регламента | | Значения характеристик и показателей, отражающих требования градостроительного регламента |
| 7.1 | Местоположение на участке | в западной части регламентного участка |
| 7.2 | Основные виды работ (в том числе по фасадам и интерьерам) | капитальный ремонт, модернизация систем инженерного обеспечения или реконструкция без изменения существующих габаритов |
| 7.3 | Конфигурация плана | трапециевидная |
| 7.4 | Этажность/высотная отметка от существующего уровня земли (абсолютная отметка) | 2 этажа/6,0 м; 9,5 м |
| 7.5 | Архитектурно-стилистические характеристики (в том числе особенности оформления фасадов) | не устанавливаются |
| 7.6 | Объемно-пространственные и композиционно-силуэтные характеристики (в том числе угол наклона кровли, мезонин, мансарда, слуховые окна, эркеры, балконы, фронтоны, аттики и проч.) | скатная кровля, угол наклона до 30° |
| 7.7 | Основные строительные и отделочные материалы | кирпич, железобетон |
| 7.8 | Цветовое решение | не устанавливается |
| 7.9 | Иные требования | не устанавливаются |

| | | |
|---|---|--|
| 8. Объект капитального строительства, существующий в границах регламентного участка (сохраняемый объект капитального строительства, для которого допустимы капитальный ремонт с технической модернизацией или реконструкция): Нижняя Сыромятническая ул., д. 11, стр. 25 | | |
| Наименование характеристик и показателей, отражающих требования градостроительного регламента | | Значения характеристик и показателей, отражающих требования градостроительного регламента |
| 8.1 | Местоположение на участке | в восточной части регламентного участка |
| 8.2 | Основные виды работ (в том числе по фасадам и интерьерам) | капитальный ремонт, модернизация систем инженерного обеспечения или реконструкция без изменения существующих габаритов |
| 8.3 | Конфигурация плана | П-образная усложненная |
| 8.4 | Этажность/высотная отметка от существующего уровня земли (абсолютная отметка) | 2 этажа/3,2 м; 6,7 м; 9,9 м |

| | | |
|-----|--|---|
| 8.5 | Архитектурно-стилистические характеристики (в том числе особенности оформления фасадов) | не устанавливаются |
| 8.6 | Объемно-пространственные и композиционно-силуэтные характеристики (в том числе угол наклона кровли, мезонин, мансарда, слуховые окна, эркеры, балконы, фронтоны, аттики и проч.) | плоская кровля |
| 8.7 | Основные строительные и отделочные материалы | кирпич, железобетон |
| 8.8 | Цветовое решение | диапазон серой цветовой области от № МП-0225-С до № МП-0227-С, от № МП-0289-С до № МП-0291-С (по «Цветовой палитре Москвы») |
| 8.9 | Иные требования | не устанавливаются |

9. Объект капитального строительства, существующий в границах регламентного участка (объект капитального строительства, для которого допустима реконструкция или разборка по факту аварийного/неудовлетворительного технического состояния): Нижняя Сыромятническая ул., д. 11, стр. 63

| Наименование характеристик и показателей, отражающих требования градостроительного регламента | | Значения характеристик и показателей, отражающих требования градостроительного регламента |
|---|--|---|
| 9.1 | Местоположение на участке | в восточной части регламентного участка |
| 9.2 | Основные виды работ (в том числе по фасадам и интерьерам) | – капитальный ремонт, модернизация систем инженерного обеспечения или реконструкция без изменения существующих габаритов; – разборка по факту отсутствия историко-культурной ценности и/или аварийного/неудовлетворительного технического состояния с последующим благоустройством |
| 9.3 | Конфигурация плана | прямоугольная |
| 9.4 | Этажность/высотная отметка от существующего уровня земли (абсолютная отметка) | 1 этаж/4,0 м; |
| 9.5 | Архитектурно-стилистические характеристики (в том числе особенности оформления фасадов) | не устанавливаются |
| 9.6 | Объемно-пространственные и композиционно-силуэтные характеристики (в том числе угол наклона кровли, мезонин, мансарда, слуховые окна, эркеры, балконы, фронтоны, аттики и проч.) | скатная кровля, угол наклона до 30° |
| 9.7 | Основные строительные и отделочные материалы | кирпич, железобетон |
| 9.8 | Цветовое решение | диапазон серой цветовой области от № МП-0225-С до № МП-0227-С, от № МП-0289-С до № МП-0291-С (по «Цветовой палитре Москвы») |
| 9.9 | Иные требования | не устанавливаются |

| 10. Объект капитального строительства, существующий в границах регламентного участка (объект капитального строительства, для которого допустима реконструкция или разборка по факту аварийного/неудовлетворительного технического состояния): Нижняя Сыромятническая ул., д. 11, стр. 66 | | |
|---|--|---|
| Наименование характеристик и показателей, отражающих требования градостроительного регламента | | Значения характеристик и показателей, отражающих требования градостроительного регламента |
| 10.1 | Местоположение на участке | в восточной части регламентного участка |
| 10.2 | Основные виды работ (в том числе по фасадам и интерьерам) | – капитальный ремонт, модернизация систем инженерного обеспечения или реконструкция без изменения существующих габаритов; – разборка по факту отсутствия историко-культурной ценности и/или аварийного/неудовлетворительного технического состояния с последующим благоустройством |
| 10.3 | Конфигурация плана | прямоугольная |
| 10.4 | Этажность/высотная отметка от существующего уровня земли (абсолютная отметка) | 1 этаж/3,0 м; |
| 10.5 | Архитектурно-стилистические характеристики (в том числе особенности оформления фасадов) | не устанавливаются |
| 10.6 | Объемно-пространственные и композиционно-силуэтные характеристики (в том числе угол наклона кровли, мезонин, мансарда, слуховые окна, эркеры, балконы, фронтоны, аттики и проч.) | скатная кровля, угол наклона до 30° |
| 10.7 | Основные строительные и отделочные материалы | кирпич, железобетон |
| 10.8 | Цветовое решение | не устанавливается |
| 10.9 | Иные требования | не устанавливаются |

| 1. Номер регламентного участка: 12 | | |
|--|--|--|
| 2. Режим использования земель и земельных участков в границах территории единой охранной зоны объектов культурного наследия: P2 | | |
| 3. Адрес участка по БТИ: Сыромятнический пр., д. 8, корп. 2 | | |
| 4. Объекты капитального строительства, существующие в границах регламентного участка: д. 8, корп. 2 | | |
| 5. Зоны возможного размещения объектов капитального строительства в границах регламентного участка: нет | | |
| 6. Элемент планировочной структуры – регламентный участок: | | |
| Наименование характеристик и показателей, отражающих требования градостроительного регламента | | Значение характеристик и показателей, отражающих требования градостроительного регламента |
| 6.1 | Основные виды разрешенного использования земельных участков и объектов капитального строительства, входящих в регламентный участок | настоящими регламентами не устанавливаются |
| 6.2 | Зоны действия публичных сервитутов, территории общего пользования (внутриквартальные проезды, проходы, озелененные территории) | не устанавливаются |
| 6.3 | Минимальная площадь земельного участка, входящего в регламентный участок | не менее пятна застройки под корпусом 2 (1 489 кв.м) |
| 6.4 | Максимальная площадь земельного участка, входящего в регламентный участок | в выделенных границах регламентного участка (5 379 кв.м) |
| 6.5 | Максимальный процент застройки в границах регламентного участка (наземная часть) | не устанавливается |

| | | |
|------|--|--|
| 6.6 | Минимальный процент площади озеленения в границах регламентного участка | 15% |
| 6.7 | Минимальный отступ от границ регламентного участка | не устанавливается |
| 6.8 | Максимальная высота застройки (объектов капитального строительства) от существующего уровня земли в границах регламентного участка | 24,0 м |
| 6.9 | Максимальный процент застройки прочими строениями и сооружениями (пристройки, навесы, хозяйственные и временные сооружения) в границах регламентного участка | 3% |
| 6.10 | Максимальная высота застройки прочими строениями и сооружениями (пристройки, навесы, хозяйственные и временные сооружения) в границах регламентного участка | 3,6 м |
| 6.11 | Минимальный размер интервалов в уличном фронте застройки в границах регламентного участка | не устанавливается |
| 6.12 | Ограничения в части обеспечения условий восприятия объектов культурного наследия | – сохранение исторически сложившегося характера визуального восприятия объектов культурного наследия; – запрещается увеличение сложившихся высотных отметок в лучах видимости объектов культурного наследия |
| 6.13 | Ограничения в части проведения работ по прокладке и реконструкции дорожных и инженерных коммуникаций | сохранение и восстановление элементов исторической и природной среды объектов культурного наследия |
| 6.14 | Ограничения в части проведения земляных, землеустроительных, мелиоративных работ | обеспечение сохранности объектов культурного наследия и объектов археологического наследия |
| 6.15 | Требования в части проведения работ по улучшению гидрогеологических и экологических условий | не устанавливаются |
| 6.16 | Ограничения в части проведения работ по размещению информационных стендов, рекламных щитов, вывесок, наружного освещения | запрещается установка рекламных конструкций, кроме рекламных конструкций на нестационарных торговых объектах вида «Киоск», на остановочных пунктах наземного городского транспорта общего пользования, на пунктах проката велотранспорта и на общественных туалетах нестационарного типа; на афишных стендах, указателях с рекламными модулями, сити-форматах, тумбах |
| 6.17 | Требования по защите объектов археологического наследия и культурного слоя | проведение землеустроительных, земляных, строительных, мелиоративных, хозяйственных и иных работ осуществляется с соблюдением требований законодательства об объектах культурного наследия, в том числе с обеспечением сохранности выявленного объекта археологического наследия «Культурный слой в границах города Москвы XVIII в. (Камер-Коллежского вала (достопримечательное место)» |
| 6.18 | Сохраняемые исторические линии застройки улиц, переулков, площадей и других элементов планировочной структуры, в том числе улично-дорожной сети | не устанавливаются |
| 6.19 | Сохраняемые границы исторических владений в границах регламентного участка (для подготовки и актуализации проекта межевания территории) | не устанавливаются |

| | | |
|------|--|--|
| 6.20 | Сохраняемый или возобновляемый исторический композиционно-пространственный тип застройки владения в границах регламентного участка | не устанавливается |
| 6.21 | Сохраняемые или восстанавливаемые элементы озеленения (в том числе породный состав древесных, кустарниковых и цветочных насаждений) | газонное озеленение |
| 6.22 | Сохраняемые или восстанавливаемые элементы благоустройства (в том числе ограды, дорожные покрытия, малые формы) в границах регламентного участка | не устанавливаются |
| 6.23 | Сохраняемые или восстанавливаемые элементы рельефа и гидрографической сети | не устанавливаются |
| 6.24 | Иные требования | освоение подземного пространства и его допустимые параметры определяются в установленном порядке проектной документацией при условии отсутствия негативного влияния на сохранность объектов культурного наследия, в том числе объектов археологического наследия и культурного слоя, а также при условии отсутствия опасности для окружающей среды и жизни и/или здоровья человека |

| 7. Объект капитального строительства, существующий в границах регламентного участка (сохраняемый объект капитального строительства, для которого допустимы капитальный ремонт с технической модернизацией или реконструкция): Сыромятинский пр., д. 8, корп. 2 | | |
|---|--|--|
| Наименование характеристик и показателей, отражающих требования градостроительного регламента | | Значения характеристик и показателей, отражающих требования градостроительного регламента |
| 7.1 | Местоположение на участке | в центральной части регламентного участка |
| 7.2 | Основные виды работ (в том числе по фасадам и интерьерам) | капитальный ремонт, модернизация систем инженерного обеспечения или реконструкция без изменения существующих габаритов |
| 7.3 | Конфигурация плана | Г-образная усложненная |
| 7.4 | Этажность/высотная отметка от существующего уровня земли (абсолютная отметка) | 6 этажей/24,0 м; |
| 7.5 | Архитектурно-стилистические характеристики (в том числе особенности оформления фасадов) | не устанавливаются |
| 7.6 | Объемно-пространственные и композиционно-силуэтные характеристики (в том числе угол наклона кровли, мезонин, мансарда, слуховые окна, эркеры, балконы, фронтоны, аттики и проч.) | плоская кровля |
| 7.7 | Основные строительные и отделочные материалы | железобетон |
| 7.8 | Цветовое решение | не устанавливается |
| 7.9 | Иные требования | не устанавливаются |

| | | |
|--|--|--|
| 1. Номер регламентного участка: 13 | | |
| 2. Режим использования земель и земельных участков в границах территории единой охранной зоны объектов культурного наследия: Р2 | | |
| 3. Адрес участка по БТИ: нет адреса БТИ – незастроенный озелененный участок между проездом Сыромятинской набережной и рекой Яузой | | |
| 4. Объекты капитального строительства, существующие в границах регламентного участка: нет | | |
| 5. Зоны возможного размещения объектов капитального строительства в границах регламентного участка: нет | | |
| 6. Элемент планировочной структуры – регламентный участок: | | |
| Наименование характеристик и показателей, отражающих требования градостроительного регламента | | Значение характеристик и показателей, отражающих требования градостроительного регламента |
| 6.1 | Основные виды разрешенного использования земельных участков и объектов капитального строительства, входящих в регламентный участок | настоящими регламентами не устанавливаются |
| 6.2 | Зоны действия публичных сервитутов, территории общего пользования (внутриквартальные проезды, проходы, озелененные территории) | не устанавливаются |
| 6.3 | Минимальная площадь земельного участка, входящего в регламентный участок | не устанавливается |
| 6.4 | Максимальная площадь земельного участка, входящего в регламентный участок | в выделенных границах регламентного участка (11 760 кв.м) |
| 6.5 | Максимальный процент застройки в границах регламентного участка (наземная часть) | не устанавливается |
| 6.6 | Минимальный процент площади озеленения в границах регламентного участка | 80% |
| 6.7 | Минимальный отступ от границ регламентного участка | не устанавливается |
| 6.8 | Максимальная высота застройки (объектов капитального строительства) от существующего уровня земли в границах регламентного участка | не устанавливается |
| 6.9 | Максимальный процент застройки прочими строениями и сооружениями (пристройки, навесы, хозяйственные и временные сооружения) в границах регламентного участка | 3% |
| 6.10 | Максимальная высота застройки прочими строениями и сооружениями (пристройки, навесы, хозяйственные и временные сооружения) в границах регламентного участка | 3,6 м |
| 6.11 | Минимальный размер интервалов в уличном фронте застройки в границах регламентного участка | не устанавливается |
| 6.12 | Ограничения в части обеспечения условий восприятия объектов культурного наследия | – сохранение исторически сложившегося характера визуального восприятия объектов культурного наследия; – запрещается увеличение сложившихся высотных отметок в лучах видимости объектов культурного наследия |
| 6.13 | Ограничения в части проведения работ по прокладке и реконструкции дорожных и инженерных коммуникаций | сохранение и восстановление элементов исторической и природной среды объектов культурного наследия |
| 6.14 | Ограничения в части проведения земляных, землеустроительных, мелиоративных работ | обеспечение сохранности объектов культурного наследия и объектов археологического наследия |

| | | |
|------|--|--|
| 6.15 | Требования в части проведения работ по улучшению гидрогеологических и экологических условий | не устанавливаются |
| 6.16 | Ограничения в части проведения работ по размещению информационных стендов, рекламных щитов, вывесок, наружного освещения | запрещается установка рекламных конструкций, кроме рекламных конструкций на нестационарных торговых объектах вида «Киоск», на остановочных пунктах наземного городского транспорта общего пользования, на пунктах проката велотранспорта и на общественных туалетах нестационарного типа; на афишных стендах, указателях с рекламными модулями, сити-форматах, тумбах |
| 6.17 | Требования по защите объектов археологического наследия и культурного слоя | проведение землеустроительных, земляных, строительных, мелиоративных, хозяйственных и иных работ осуществляется с соблюдением требований законодательства об объектах культурного наследия, в том числе с обеспечением сохранности выявленного объекта археологического наследия «Культурный слой в границах города Москвы XVIII в. (Камер-Коллежского вала (достопримечательное место)» |
| 6.18 | Сохраняемые исторические линии застройки улиц, переулков, площадей и других элементов планировочной структуры, в том числе улично-дорожной сети | не устанавливаются |
| 6.19 | Сохраняемые границы исторических владений в границах регламентного участка (для подготовки и актуализации проекта межевания территории) | не устанавливаются |
| 6.20 | Сохраняемый или возобновляемый исторический композиционно-пространственный тип застройки владения в границах регламентного участка | не устанавливается |
| 6.21 | Сохраняемые или восстанавливаемые элементы озеленения (в том числе породный состав древесных, кустарниковых и цветочных насаждений) | газоны, массивы высокорослых деревьев |
| 6.22 | Сохраняемые или восстанавливаемые элементы благоустройства (в том числе ограды, дорожные покрытия, малые формы) в границах регламентного участка | не устанавливаются |
| 6.23 | Сохраняемые или восстанавливаемые элементы рельефа и гидрографической сети | береговая линия реки Яузы |
| 6.24 | Иные требования | освоение подземного пространства и его допустимые параметры определяются в установленном порядке проектной документацией при условии отсутствия негативного влияния на сохранность объектов культурного наследия, в том числе объектов археологического наследия и культурного слоя, а также при условии отсутствия опасности для окружающей среды и жизни и/или здоровья человека |

| | | |
|--|--|--|
| 1. Номер регламентного участка: 14 | | |
| 2. Режим использования земель и земельных участков в границах территории единой охранной зоны объектов культурного наследия: Р2 | | |
| 3. Адрес участка по БТИ: нет адреса БТИ – незастроенный озелененный участок между набережной Академика Туполева и рекой Яузой | | |
| 4. Объекты капитального строительства, существующие в границах регламентного участка: нет | | |
| 5. Зоны возможного размещения объектов капитального строительства в границах регламентного участка: нет | | |
| 6. Элемент планировочной структуры – регламентный участок: | | |
| Наименование характеристик и показателей, отражающих требования градостроительного регламента | | Значение характеристик и показателей, отражающих требования градостроительного регламента |
| 6.1 | Основные виды разрешенного использования земельных участков и объектов капитального строительства, входящих в регламентный участок | настоящими регламентами не устанавливаются |
| 6.2 | Зоны действия публичных сервитутов, территории общего пользования (внутриквартальные проезды, проходы, озелененные территории) | не устанавливаются |
| 6.3 | Минимальная площадь земельного участка, входящего в регламентный участок | не устанавливается |
| 6.4 | Максимальная площадь земельного участка, входящего в регламентный участок | в выделенных границах регламентного участка (6 202 кв.м) |
| 6.5 | Максимальный процент застройки в границах регламентного участка (наземная часть) | не устанавливается |
| 6.6 | Минимальный процент площади озеленения в границах регламентного участка | 80% |
| 6.7 | Минимальный отступ от границ регламентного участка | не устанавливается |
| 6.8 | Максимальная высота застройки (объектов капитального строительства) от существующего уровня земли в границах регламентного участка | не устанавливается |
| 6.9 | Максимальный процент застройки прочими строениями и сооружениями (пристройки, навесы, хозяйственные и временные сооружения) в границах регламентного участка | 3% |
| 6.10 | Максимальная высота застройки прочими строениями и сооружениями (пристройки, навесы, хозяйственные и временные сооружения) в границах регламентного участка | 3,6 м |
| 6.11 | Минимальный размер интервалов в уличном фронте застройки в границах регламентного участка | не устанавливается |
| 6.12 | Ограничения в части обеспечения условий восприятия объектов культурного наследия | – сохранение исторически сложившегося характера визуального восприятия объектов культурного наследия; – запрещается увеличение сложившихся высотных отметок в лучах видимости объектов культурного наследия |
| 6.13 | Ограничения в части проведения работ по прокладке и реконструкции дорожных и инженерных коммуникаций | сохранение и восстановление элементов исторической и природной среды объектов культурного наследия |
| 6.14 | Ограничения в части проведения земляных, землеустроительных, мелиоративных работ | обеспечение сохранности объектов культурного наследия и объектов археологического наследия |

| | | |
|------|--|--|
| 6.15 | Требования в части проведения работ по улучшению гидрогеологических и экологических условий | не устанавливаются |
| 6.16 | Ограничения в части проведения работ по размещению информационных стендов, рекламных щитов, вывесок, наружного освещения | разрешается установка рекламных конструкций в соответствии со схемами размещения рекламных конструкций |
| 6.17 | Требования по защите объектов археологического наследия и культурного слоя | проведение землеустроительных, земляных, строительных, мелиоративных, хозяйственных и иных работ осуществляется с соблюдением требований законодательства об объектах культурного наследия, в том числе с обеспечением сохранности выявленного объекта археологического наследия «Культурный слой в границах города Москвы XVIII в. (Камер-Коллежского вала (достопримечательное место)» |
| 6.18 | Сохраняемые исторические линии застройки улиц, переулков, площадей и других элементов планировочной структуры, в том числе улично-дорожной сети | не устанавливаются |
| 6.19 | Сохраняемые границы исторических владений в границах регламентного участка (для подготовки и актуализации проекта межевания территории) | не устанавливаются |
| 6.20 | Сохраняемый или возобновляемый исторический композиционно-пространственный тип застройки владения в границах регламентного участка | не устанавливается |
| 6.21 | Сохраняемые или восстанавливаемые элементы озеленения (в том числе породный состав древесных, кустарниковых и цветочных насаждений) | газоны, массивы высокорослых деревьев |
| 6.22 | Сохраняемые или восстанавливаемые элементы благоустройства (в том числе ограды, дорожные покрытия, малые формы) в границах регламентного участка | не устанавливаются |
| 6.23 | Сохраняемые или восстанавливаемые элементы рельефа и гидрографической сети | береговая линия реки Яузы |
| 6.24 | Иные требования | освоение подземного пространства и его допустимые параметры определяются в установленном порядке проектной документацией при условии отсутствия негативного влияния на сохранность объектов культурного наследия, в том числе объектов археологического наследия и культурного слоя, а также при условии отсутствия опасности для окружающей среды и жизни и/или здоровья человека |

| | | |
|--|--|--|
| 1. Номер регламентного участка: 15 | | |
| 2. Режим использования земель и земельных участков в границах территории единой зоны регулирования застройки и хозяйственной деятельности: РЗ | | |
| 3. Адрес участка по БТИ: 4 -й Сыромятинский пер., д. 1, стр. 3; д. 1/8, стр. 9 (часть), 17, 21, 22 | | |
| 4. Объекты капитального строительства, существующие в границах регламентного участка: д. 1, стр. 3; д. 1/8, стр. 9 (часть), 17, 21, 22 | | |
| 5. Зоны возможного размещения объектов капитального строительства в границах регламентного участка: 1(15), 2(15) | | |
| 6. Элемент планировочной структуры – регламентный участок: | | |
| Наименование характеристик и показателей, отражающих требования градостроительного регламента | | Значение характеристик и показателей, отражающих требования градостроительного регламента |
| 6.1 | Основные виды разрешенного использования земельных участков и объектов капитального строительства, входящих в регламентный участок | настоящими регламентами не устанавливаются |
| 6.2 | Зоны действия публичных сервитутов, территории общего пользования (внутриквартальные проезды, проходы, озелененные территории) | не устанавливаются |
| 6.3 | Минимальная площадь земельного участка, входящего в регламентный участок | не менее пятна застройки под строением 17 (35 кв.м) |
| 6.4 | Максимальная площадь земельного участка, входящего в регламентный участок | в выделенных границах регламентного участка (3 793 кв.м) |
| 6.5 | Максимальный процент застройки в границах регламентного участка (наземная часть) | не устанавливается |
| 6.6 | Минимальный процент площади озеленения в границах регламентного участка | не устанавливается |
| 6.7 | Минимальный отступ от границ регламентного участка | не устанавливается |
| 6.8 | Максимальная высота застройки (объектов капитального строительства) от существующего уровня земли в границах регламентного участка | 12,0 м |
| 6.9 | Максимальный процент застройки прочими строениями и сооружениями (пристройки, навесы, хозяйственные и временные сооружения) в границах регламентного участка | не устанавливается |
| 6.10 | Максимальная высота застройки прочими строениями и сооружениями (пристройки, навесы, хозяйственные и временные сооружения) в границах регламентного участка | 3,6 м |
| 6.11 | Минимальный размер интервалов в уличном фронте застройки в границах регламентного участка | не устанавливается |
| 6.12 | Ограничения в части обеспечения условий восприятия объектов культурного наследия | сохранение исторически сложившегося характера визуального восприятия объектов культурного наследия |
| 6.13 | Ограничения в части проведения работ по прокладке и реконструкции дорожных и инженерных коммуникаций | сохранение и восстановление элементов исторической и природной среды объектов культурного наследия |
| 6.14 | Ограничения в части проведения земляных, землеустроительных, мелиоративных работ | обеспечение сохранности объектов культурного наследия и объектов археологического наследия |
| 6.15 | Требования в части проведения работ по улучшению гидрогеологических и экологических условий | не устанавливаются |

| | | |
|------|--|---|
| 6.16 | Ограничения в части проведения работ по размещению информационных стендов, рекламных щитов, вывесок, наружного освещения | разрешается установка рекламных конструкций в соответствии со схемами размещения рекламных конструкций |
| 6.17 | Требования по защите объектов археологического наследия и культурного слоя | проведение землеустроительных, земляных, строительных, мелиоративных, хозяйственных и иных работ осуществляется с соблюдением требований законодательства об объектах культурного наследия, в том числе с обеспечением сохранности объекта археологического наследия федерального значения «Территория культурного слоя «Сыромятнической слободы», XVI–XVII вв. н.э. (достопримечательное место)» и выявленного объекта археологического наследия «Культурный слой в границах города Москвы XVIII в. (Камер-Коллежского вала (достопримечательное место)» |
| 6.18 | Сохраняемые исторические линии застройки улиц, переулков, площадей и других элементов планировочной структуры, в том числе улично-дорожной сети | не устанавливаются |
| 6.19 | Сохраняемые границы исторических владений в границах регламентного участка (для подготовки и актуализации проекта межевания территории) | не устанавливаются |
| 6.20 | Сохраняемый или возобновляемый исторический композиционно-пространственный тип застройки владения в границах регламентного участка | не устанавливается |
| 6.21 | Сохраняемые или восстанавливаемые элементы озеленения (в том числе породный состав древесных, кустарниковых и цветочных насаждений) | не устанавливаются |
| 6.22 | Сохраняемые или восстанавливаемые элементы благоустройства (в том числе ограды, дорожные покрытия, малые формы) в границах регламентного участка | не устанавливаются |
| 6.23 | Сохраняемые или восстанавливаемые элементы рельефа и гидрографической сети | не устанавливаются |
| 6.24 | Иные требования | освоение подземного пространства и его допустимые параметры определяются в установленном порядке проектной документацией при условии отсутствия негативного влияния на сохранность объектов культурного наследия, в том числе объектов археологического наследия и культурного слоя, а также при условии отсутствия опасности для окружающей среды и жизни и/или здоровья человека |

| 7. Объект капитального строительства, существующий в границах регламентного участка (объект капитального строительства, для которого допустимы капитальный ремонт с технической модернизацией, или реконструкция, или разборка по факту отсутствия историко-культурной ценности и/или аварийного/неудовлетворительного технического состояния с возможностью последующего строительства): 4-й Сыромятнический пер., д. 1, стр. 3 | | |
|--|--|---|
| Наименование характеристик и показателей, отражающих требования градостроительного регламента | Значения характеристик и показателей, отражающих требования градостроительного регламента | |
| 7.1 | Местоположение на участке | вдоль 4-го Сыромятнического переулка в южной части квартала |
| 7.2 | Основные виды работ (в том числе по фасадам и интерьерам) | – капитальный ремонт, модернизация систем инженерного обеспечения или реконструкция с допустимым увеличением плановых и высотных параметров в соответствии с настоящими требованиями к градостроительным регламентам; – разборка по факту отсутствия историко-культурной ценности и/или аварийного/неудовлетворительного технического состояния с возможностью последующего строительства в соответствии с параметрами градостроительного регламента, определенными на основе настоящих требований |
| 7.3 | Конфигурация плана | устанавливается в рамках требований к зоне возможного размещения объектов капитального строительства 2(15) |
| 7.4 | Этажность/высотная отметка от существующего уровня земли (абсолютная отметка) | устанавливается в рамках требований к зоне возможного размещения объектов капитального строительства 2(15) |
| 7.5 | Архитектурно-стилистические характеристики (в том числе особенности оформления фасадов) | устанавливаются в рамках требований к зоне возможного размещения объектов капитального строительства 2(15) |
| 7.6 | Объемно-пространственные и композиционно-силуэтные характеристики (в том числе угол наклона кровли, мезонин, мансарда, слуховые окна, эркеры, балконы, фронтоны, аттики и проч.) | устанавливаются в рамках требований к зоне возможного размещения объектов капитального строительства 2(15) |
| 7.7 | Основные строительные и отделочные материалы | устанавливаются в рамках требований к зоне возможного размещения объектов капитального строительства 2(15) |
| 7.8 | Цветовое решение | устанавливается в рамках требований к зоне возможного размещения объектов капитального строительства 2(15) |
| 7.9 | Иные требования | устанавливаются в рамках требований к зоне возможного размещения объектов капитального строительства 2(15) |

| 8. Объект капитального строительства, существующий в границах регламентного участка (объект капитального строительства, для которого допустима разборка по факту отсутствия историко-культурной ценности и/или аварийного/неудовлетворительного технического состояния): 4-й Сыромятинский пер., д. 1/8, стр. 9 (часть) | | |
|--|--|--|
| Наименование характеристик и показателей, отражающих требования градостроительного регламента | | Значения характеристик и показателей, отражающих требования градостроительного регламента |
| 8.1 | Местоположение на участке | в центральной части участка |
| 8.2 | Основные виды работ (в том числе по фасадам и интерьерам) | разборка по факту отсутствия историко-культурной ценности и/или аварийного/неудовлетворительного технического состояния с последующим благоустройством |
| 8.3 | Конфигурация плана | прямоугольная |
| 8.4 | Этажность/высотная отметка от существующего уровня земли | не устанавливается |
| 8.5 | Архитектурно-стилистические характеристики (в том числе особенности оформления фасадов) | не устанавливаются |
| 8.6 | Объемно-пространственные и композиционно-силуэтные характеристики (в том числе угол наклона кровли, мезонин, мансарда, слуховые окна, эркеры, балконы, фронтоны, аттики и проч.) | не устанавливаются |
| 8.7 | Основные строительные и отделочные материалы | не устанавливаются |
| 8.8 | Цветовое решение | не устанавливается |
| 8.9 | Иные требования | не устанавливаются |

| 9. Объект капитального строительства, существующий в границах регламентного участка (сохраняемый объект капитального строительства, для которого допустимы капитальный ремонт с технической модернизацией, или реконструкция в пределах существующих габаритов, или разборка по факту отсутствия историко-культурной ценности и/или аварийного/неудовлетворительного технического состояния): 4-й Сыромятинский пер., д. 1/8, стр. 17 | | |
|--|--|---|
| Наименование характеристик и показателей, отражающих требования градостроительного регламента | | Значения характеристик и показателей, отражающих требования градостроительного регламента |
| 9.1 | Местоположение на участке | в восточной части регламентного участка |
| 9.2 | Основные виды работ (в том числе по фасадам и интерьерам) | – капитальный ремонт, модернизация систем инженерного обеспечения или реконструкция в пределах существующих габаритов; – разборка по факту отсутствия историко-культурной ценности и/или аварийного/неудовлетворительного технического состояния |
| 9.3 | Конфигурация плана | прямоугольная |
| 9.4 | Этажность/высотная отметка от существующего уровня земли (абсолютная отметка) | 1 этаж/4,5 м (+ 138,54 м) |
| 9.5 | Архитектурно-стилистические характеристики (в том числе особенности оформления фасадов) | не устанавливаются |
| 9.6 | Объемно-пространственные и композиционно-силуэтные характеристики (в том числе угол наклона кровли, мезонин, мансарда, слуховые окна, эркеры, балконы, фронтоны, аттики и проч.) | плоская кровля, скатная кровля |

| | | |
|-----|--|---|
| 9.7 | Основные строительные и отделочные материалы | кирпич, металл, железобетон, натуральный и/или искусственный камень, штукатурка |
| 9.8 | Цветовое решение | не устанавливается |
| 9.9 | Иные требования | не устанавливаются |

| 10. Объект капитального строительства, существующий в границах регламентного участка (сохраняемый объект капитального строительства, для которого допустимы капитальный ремонт с технической модернизацией, или реконструкция, или разборка по факту отсутствия историко-культурной ценности и/или аварийного/неудовлетворительного технического состояния): 4-й Сыромятнический пер., д. 1/8, стр. 21 | | |
|---|--|---|
| Наименование характеристик и показателей, отражающих требования градостроительного регламента | | Значения характеристик и показателей, отражающих требования градостроительного регламента |
| 10.1 | Местоположение на участке | в северной части регламентного участка |
| 10.2 | Основные виды работ (в том числе по фасадам и интерьерам) | – капитальный ремонт, модернизация систем инженерного обеспечения или реконструкция в пределах существующих габаритов; – разборка по факту отсутствия историко-культурной ценности и/или аварийного/неудовлетворительного технического состояния |
| 10.3 | Конфигурация плана | прямоугольная |
| 10.4 | Этажность/высотная отметка от существующего уровня земли | 1 этаж/4,0 м |
| 10.5 | Архитектурно-стилистические характеристики (в том числе особенности оформления фасадов) | не устанавливаются |
| 10.6 | Объемно-пространственные и композиционно-силуэтные характеристики (в том числе угол наклона кровли, мезонин, мансарда, слуховые окна, эркеры, балконы, фронтоны, аттики и проч.) | скатная кровля, угол наклона до 30°, плоская кровля, эксплуатируемая кровля |
| 10.7 | Основные строительные и отделочные материалы | кирпич, штукатурка, железобетон, натуральный и/или искусственный камень |
| 10.8 | Цветовое решение | не устанавливается |
| 10.9 | Иные требования | не устанавливаются |

| 11. Объект капитального строительства, существующий в границах регламентного участка (сохраняемый объект капитального строительства, для которого допустимы капитальный ремонт с технической модернизацией, или реконструкция, или разборка по факту отсутствия историко-культурной ценности и/или аварийного/неудовлетворительного технического состояния): 4-й Сыромятнический пер., д. 1/8, стр. 22 | | |
|---|---|---|
| Наименование характеристик и показателей, отражающих требования градостроительного регламента | | Значения характеристик и показателей, отражающих требования градостроительного регламента |
| 11.1 | Местоположение на участке | в северной части регламентного участка |
| 11.2 | Основные виды работ (в том числе по фасадам и интерьерам) | – капитальный ремонт, модернизация систем инженерного обеспечения или реконструкция в пределах существующих габаритов; – разборка по факту отсутствия историко-культурной ценности и/или аварийного/неудовлетворительного технического состояния |
| 11.3 | Конфигурация плана | прямоугольная |

| | | |
|------|--|---|
| 11.4 | Этажность/высотная отметка от существующего уровня земли | 1 этаж/4,0 м |
| 11.5 | Архитектурно-стилистические характеристики (в том числе особенности оформления фасадов) | не устанавливаются |
| 11.6 | Объемно-пространственные и композиционно-силуэтные характеристики (в том числе угол наклона кровли, мезонин, мансарда, слуховые окна, эркеры, балконы, фронтоны, аттики и проч.) | скатная кровля, угол наклона до 30°, плоская кровля, эксплуатируемая кровля |
| 11.7 | Основные строительные и отделочные материалы | кирпич, штукатурка, железобетон, натуральный и/или искусственный камень |
| 11.8 | Цветовое решение | не устанавливается |
| 11.9 | Иные требования | не устанавливаются |

| 12. Зона возможного размещения объектов капитального строительства в границах регламентного участка: 1(15) | | |
|--|--|--|
| Наименование характеристик и показателей, отражающих требования градостроительного регламента | | Значения характеристик и показателей, отражающих требования градостроительного регламента |
| 12.1 | Местоположение на участке | в северо-восточной части регламентного участка |
| 12.2 | Основные виды работ (в том числе по фасадам и интерьерам) | строительство в соответствии с параметрами градостроительного регламента, определенными настоящими требованиями |
| 12.3 | Конфигурация плана | не устанавливается |
| 12.4 | Этажность/высотная отметка от существующего уровня земли (абсолютная отметка) | 4 этаж/12,0 м (+146,71 м) |
| 12.5 | Архитектурно-стилистические характеристики (в том числе особенности оформления фасадов) | раздел «Архитектурные решения» проектной документации объекта капитального строительства подлежит согласованию с органом исполнительной власти города Москвы, уполномоченным в области градостроительного проектирования и архитектуры |
| 12.6 | Объемно-пространственные и композиционно-силуэтные характеристики (в том числе угол наклона кровли, мезонин, мансарда, слуховые окна, эркеры, балконы, фронтоны, аттики и проч.) | не устанавливаются |
| 12.7 | Основные строительные и отделочные материалы | не устанавливаются |
| 12.8 | Цветовое решение | не устанавливается |
| 12.9 | Иные требования | не устанавливаются |

| 13. Зона возможного размещения объектов капитального строительства в границах регламентного участка: 2(15) | | |
|--|---|---|
| Наименование характеристик и показателей, отражающих требования градостроительного регламента | | Значения характеристик и показателей, отражающих требования градостроительного регламента |
| 13.1 | Местоположение на участке | в юго-западной части регламентного участка |
| 13.2 | Основные виды работ (в том числе по фасадам и интерьерам) | строительство в соответствии с параметрами градостроительного регламента, определенными настоящими требованиями |
| 13.3 | Конфигурация плана | сложная |

| | | |
|------|--|--|
| 13.4 | Этажность/высотная отметка от существующего уровня земли (абсолютная отметка) | 2 этажа с мансардой/10,0 м (+ 146,65 м) |
| 13.5 | Архитектурно-стилистические характеристики (в том числе особенности оформления фасадов) | раздел «Архитектурные решения» проектной документации объекта капитального строительства подлежит согласованию с органом исполнительной власти города Москвы, уполномоченным в области градостроительного проектирования и архитектуры |
| 13.6 | Объемно-пространственные и композиционно-силуэтные характеристики (в том числе угол наклона кровли, мезонин, мансарда, слуховые окна, эркеры, балконы, фронтоны, аттики и проч.) | не устанавливаются |
| 13.7 | Основные строительные и отделочные материалы | не устанавливаются |
| 13.8 | Цветовое решение | не устанавливается |
| 13.9 | Иные требования | не устанавливаются |

| | | |
|--|--|--|
| 1. Номер регламентного участка: 16 | | |
| 2. Режим использования земель и земельных участков в границах территории единой зоны регулирования застройки и хозяйственной деятельности: РЗ | | |
| 3. Адрес участка по БТИ: Нижняя Сыромятническая ул., д. 10А, стр. 1 | | |
| 4. Объекты капитального строительства, существующие в границах регламентного участка: д. 10А, стр. 1 | | |
| 5. Зоны возможного размещения объектов капитального строительства в границах регламентного участка: нет | | |
| 6. Элемент планировочной структуры – регламентный участок: | | |
| Наименование характеристик и показателей, отражающих требования градостроительного регламента | | Значение характеристик и показателей, отражающих требования градостроительного регламента |
| 6.1 | Основные виды разрешенного использования земельных участков и объектов капитального строительства, входящих в регламентный участок | настоящими регламентами не устанавливаются |
| 6.2 | Зоны действия публичных сервитутов, территории общего пользования (внутриквартальные проезды, проходы, озелененные территории) | не устанавливаются |
| 6.3 | Минимальная площадь земельного участка, входящего в регламентный участок | не менее пятна застройки под строением 1 (681 кв.м) |
| 6.4 | Максимальная площадь земельного участка, входящего в регламентный участок | в выделенных границах регламентного участка (694 кв.м) |
| 6.5 | Максимальный процент застройки в границах регламентного участка (наземная часть) | не устанавливается |
| 6.6 | Минимальный процент площади озеленения в границах регламентного участка | не устанавливается |
| 6.7 | Минимальный отступ от границ регламентного участка | от северной, восточной, южной и западной границ – 0,0 м |
| 6.8 | Максимальная высота застройки (объектов капитального строительства) от существующего уровня земли в границах регламентного участка | 18,6 м |
| 6.9 | Максимальный процент застройки прочими строениями и сооружениями (пристройки, навесы, хозяйственные и временные сооружения) в границах регламентного участка | 0% |

| | | |
|------|---|--|
| 6.10 | Максимальная высота застройки прочими строениями и сооружениями (пристройки, навесы, хозяйственные и временные сооружения) в границах регламентного участка | не устанавливается |
| 6.11 | Минимальный размер интервалов в уличном фронте застройки в границах регламентного участка | не устанавливается |
| 6.12 | Ограничения в части обеспечения условий восприятия объектов культурного наследия | – сохранение исторически сложившегося характера визуального восприятия объектов культурного наследия; – запрещается увеличение сложившихся высотных отметок в лучах видимости объектов культурного наследия |
| 6.13 | Ограничения в части проведения работ по прокладке и реконструкции дорожных и инженерных коммуникаций | сохранение и восстановление элементов исторической и природной среды объектов культурного наследия |
| 6.14 | Ограничения в части проведения земляных, землеустроительных, мелиоративных работ | обеспечение сохранности объектов культурного наследия и объектов археологического наследия |
| 6.15 | Требования в части проведения работ по улучшению гидрогеологических и экологических условий | не устанавливаются |
| 6.16 | Ограничения в части проведения работ по размещению информационных стендов, рекламных щитов, вывесок, наружного освещения | разрешается установка рекламных конструкций в соответствии со схемами размещения рекламных конструкций |
| 6.17 | Требования по защите объектов археологического наследия и культурного слоя | проведение землеустроительных, земляных, строительных, мелиоративных, хозяйственных и иных работ осуществляется с соблюдением требований законодательства об объектах культурного наследия, в том числе с обеспечением сохранности выявленного объекта археологического наследия «Культурный слой в границах города Москвы XVIII в. (Камер-Коллежского вала (достопримечательное место)» |
| 6.18 | Сохраняемые исторические линии застройки улиц, переулков, площадей и других элементов планировочной структуры, в том числе улично-дорожной сети | линия застройки Нижней Сыромятнической улицы |
| 6.19 | Сохраняемые границы исторических владений в границах регламентного участка (для подготовки и актуализации проекта межевания территории) | северная граница |
| 6.20 | Сохраняемый или возобновляемый исторический композиционно-пространственный тип застройки владения в границах регламентного участка | не устанавливается |
| 6.21 | Сохраняемые или восстанавливаемые элементы озеленения (в том числе породный состав древесных, кустарниковых и цветочных насаждений) | не устанавливаются |
| 6.22 | Сохраняемые или восстанавливаемые элементы благоустройства (в том числе ограды, дорожные покрытия, малые формы) в границах регламентного участка | не устанавливаются |
| 6.23 | Сохраняемые или восстанавливаемые элементы рельефа и гидрографической сети | не устанавливаются |
| 6.24 | Иные требования | освоение подземного пространства и его допустимые параметры определяются в установленном порядке проектной документацией при условии отсутствия негативного влияния на сохранность объектов культурного наследия, в том числе объектов археологического наследия и культурного слоя, а также при условии отсутствия опасности для окружающей среды и жизни и/или здоровья человека |

| 7. Объект капитального строительства, существующий в границах регламентного участка (сохраняемый объект капитального строительства, для которого допустимы капитальный ремонт с технической модернизацией или реконструкция): Нижняя Сыромятническая ул., д. 10А, стр. 1 | | |
|---|--|--|
| Наименование характеристик и показателей, отражающих требования градостроительного регламента | | Значения характеристик и показателей, отражающих требования градостроительного регламента |
| 7.1 | Местоположение на участке | по линии застройки Нижней Сыромятнической улицы |
| 7.2 | Основные виды работ (в том числе по фасадам и интерьерам) | капитальный ремонт, модернизация систем инженерного обеспечения или реконструкция без изменения существующих габаритов |
| 7.3 | Конфигурация плана | прямоугольная |
| 7.4 | Этажность/высотная отметка от существующего уровня земли | 5 этажей/10,8 м; 18,6 м |
| 7.5 | Архитектурно-стилистические характеристики (в том числе особенности оформления фасадов) | не устанавливаются |
| 7.6 | Объемно-пространственные и композиционно-силуэтные характеристики (в том числе угол наклона кровли, мезонин, мансарда, слуховые окна, эркеры, балконы, фронтоны, аттики и проч.) | скатная кровля, угол наклона до 30° |
| 7.7 | Основные строительные и отделочные материалы | кирпич, дерево, железобетон |
| 7.8 | Цветовое решение | диапазон желтой цветовой области от № МП-0065-Ж до № МП-0096-Ж (по «Цветовой палитре Москвы») |
| 7.9 | Иные требования | не устанавливаются |

| 1. Номер регламентного участка: 17 | | |
|--|--|--|
| 2. Режим использования земель и земельных участков в границах территории единой зоны регулирования застройки и хозяйственной деятельности: РЗ | | |
| 3. Адрес участка по БТИ: Нижняя Сыромятническая ул., д. 10, стр. 2 | | |
| 4. Объекты капитального строительства, существующие в границах регламентного участка: д. 10, стр. 2 | | |
| 5. Зоны возможного размещения объектов капитального строительства в границах регламентного участка: нет | | |
| 6. Элемент планировочной структуры – регламентный участок: | | |
| Наименование характеристик и показателей, отражающих требования градостроительного регламента | | Значение характеристик и показателей, отражающих требования градостроительного регламента |
| 6.1 | Основные виды разрешенного использования земельных участков и объектов капитального строительства, входящих в регламентный участок | настоящими регламентами не устанавливаются |
| 6.2 | Зоны действия публичных сервитутов, территории общего пользования (внутриквартальные проезды, проходы, озелененные территории) | не устанавливаются |
| 6.3 | Минимальная площадь земельного участка, входящего в регламентный участок | не менее пятна застройки под строением 2 (5 436 кв.м) |
| 6.4 | Максимальная площадь земельного участка, входящего в регламентный участок | в выделенных границах регламентного участка (6 148 кв.м) |
| 6.5 | Максимальный процент застройки в границах регламентного участка (наземная часть) | не устанавливается |

| | | |
|------|--|---|
| 6.6 | Минимальный процент площади озеленения в границах регламентного участка | не устанавливается |
| 6.7 | Минимальный отступ от границ регламентного участка | от северной и восточной границ – 0,0 м |
| 6.8 | Максимальная высота застройки (объектов капитального строительства) от существующего уровня земли в границах регламентного участка | 45,5 м |
| 6.9 | Максимальный процент застройки прочими строениями и сооружениями (пристройки, навесы, хозяйственные и временные сооружения) в границах регламентного участка | 0% |
| 6.10 | Максимальная высота застройки прочими строениями и сооружениями (пристройки, навесы, хозяйственные и временные сооружения) в границах регламентного участка | не устанавливается |
| 6.11 | Минимальный размер интервалов в уличном фронте застройки в границах регламентного участка | не устанавливается |
| 6.12 | Ограничения в части обеспечения условий восприятия объектов культурного наследия | – сохранение исторически сложившегося характера визуального восприятия объектов культурного наследия; – запрещается увеличение сложившихся высотных отметок в лучах видимости объектов культурного наследия |
| 6.13 | Ограничения в части проведения работ по прокладке и реконструкции дорожных и инженерных коммуникаций | сохранение и восстановление элементов исторической и природной среды объектов культурного наследия |
| 6.14 | Ограничения в части проведения земляных, землеустроительных, мелиоративных работ | обеспечение сохранности объектов культурного наследия и объектов археологического наследия |
| 6.15 | Требования в части проведения работ по улучшению гидрогеологических и экологических условий | не устанавливаются |
| 6.16 | Ограничения в части проведения работ по размещению информационных стендов, рекламных щитов, вывесок, наружного освещения | разрешается установка рекламных конструкций в соответствии со схемами размещения рекламных конструкций |
| 6.17 | Требования по защите объектов археологического наследия и культурного слоя | проведение землеустроительных, земляных, строительных, мелиоративных, хозяйственных и иных работ осуществляется с соблюдением требований законодательства об объектах культурного наследия, в том числе с обеспечением сохранности выявленного объекта археологического наследия «Культурный слой в границах города Москвы XVIII в. (Камер-Коллежского вала (достопримечательное место))» |
| 6.18 | Сохраняемые исторические линии застройки улиц, переулков, площадей и других элементов планировочной структуры, в том числе улично-дорожной сети | линия застройки Нижней Сыромятнической улицы |
| 6.19 | Сохраняемые границы исторических владений в границах регламентного участка (для подготовки и актуализации проекта межевания территории) | северная граница |
| 6.20 | Сохраняемый или возобновляемый исторический композиционно-пространственный тип застройки владения в границах регламентного участка | не устанавливается |
| 6.21 | Сохраняемые или восстанавливаемые элементы озеленения (в том числе породный состав древесных, кустарниковых и цветочных насаждений) | не устанавливаются |

| | | |
|------|--|--|
| 6.22 | Сохраняемые или восстанавливаемые элементы благоустройства (в том числе ограды, дорожные покрытия, малые формы) в границах регламентного участка | не устанавливаются |
| 6.23 | Сохраняемые или восстанавливаемые элементы рельефа и гидрографической сети | не устанавливаются |
| 6.24 | Иные требования | освоение подземного пространства и его допустимые параметры определяются в установленном порядке проектной документацией при условии отсутствия негативного влияния на сохранность объектов культурного наследия, в том числе объектов археологического наследия и культурного слоя, а также при условии отсутствия опасности для окружающей среды и жизни и/или здоровья человека |

| 7. Объект капитального строительства, существующий в границах регламентного участка (сохраняемый объект капитального строительства, для которого допустимы капитальный ремонт с технической модернизацией или реконструкция): Нижняя Сыромятническая ул., д. 10, стр. 2 | | |
|--|--|---|
| Наименование характеристик и показателей, отражающих требования градостроительного регламента | | Значения характеристик и показателей, отражающих требования градостроительного регламента |
| 7.1 | Местоположение на участке | по линии застройки Нижней Сыромятнической улицы и Сыромятнической набережной |
| 7.2 | Основные виды работ (в том числе по фасадам и интерьерам) | капитальный ремонт, модернизация систем инженерного обеспечения или реконструкция без изменения существующих габаритов |
| 7.3 | Конфигурация плана | трапециевидная |
| 7.4 | Этажность/высотная отметка от существующего уровня земли | 2 этажа; 8 этажей/8,2 м; 45,5 м |
| 7.5 | Архитектурно-стилистические характеристики (в том числе особенности оформления фасадов) | не устанавливаются |
| 7.6 | Объемно-пространственные и композиционно-силуэтные характеристики (в том числе угол наклона кровли, мезонин, мансарда, слуховые окна, эркеры, балконы, фронтоны, аттики и проч.) | плоская кровля |
| 7.7 | Основные строительные и отделочные материалы | железобетон |
| 7.8 | Цветовое решение | диапазон красной цветовой области от № МП-0001-К до № МП-0004-К, от № МП-0009-К до № МП-0013-К, от № МП-0017-К до № МП-0021-К, от № МП-0025-К до № МП-0029-К (по «Цветовой палитре Москвы») |
| 7.9 | Иные требования | не устанавливаются |

| | | |
|--|--|--|
| 1. Номер регламентного участка: 18 | | |
| 2. Режим использования земель и земельных участков в границах территории единой зоны регулирования застройки и хозяйственной деятельности: РЗ | | |
| 3. Адрес участка по БТИ: Нижняя Сыромятническая ул., д. 10, стр. 1, 3, 4, 5, 6, 7, 8, 12, 23, 24, 25, 27 | | |
| 4. Объекты капитального строительства, существующие в границах регламентного участка: д. 10, стр. 1, 3, 4, 5, 6, 7, 8, 12, 23, 24, 25, 27 | | |
| 5. Зоны возможного размещения объектов капитального строительства в границах регламентного участка: 1(18), 2(18), 3(18), 4(18) | | |
| 6. Элемент планировочной структуры – регламентный участок: | | |
| Наименование характеристик и показателей, отражающих требования градостроительного регламента | | Значение характеристик и показателей, отражающих требования градостроительного регламента |
| 6.1 | Основные виды разрешенного использования земельных участков и объектов капитального строительства, входящих в регламентный участок | настоящими регламентами не устанавливаются |
| 6.2 | Зоны действия публичных сервитутов, территории общего пользования (внутриквартальные проезды, проходы, озелененные территории) | не устанавливаются |
| 6.3 | Минимальная площадь земельного участка, входящего в регламентный участок | не менее пятна застройки под строением 1 (40 кв.м) |
| 6.4 | Максимальная площадь земельного участка, входящего в регламентный участок | в выделенных границах регламентного участка (22 264 кв.м) |
| 6.5 | Максимальный процент застройки в границах регламентного участка (наземная часть) | 55% |
| 6.6 | Минимальный процент площади озеленения в границах регламентного участка | не устанавливается |
| 6.7 | Минимальный отступ от границ регламентного участка | от северной границы – 0,0 м |
| 6.8 | Максимальная высота застройки (объектов капитального строительства) от существующего уровня земли в границах регламентного участка | 29,0 м |
| 6.9 | Максимальный процент застройки прочими строениями и сооружениями (пристройки, навесы, хозяйственные и временные сооружения) в границах регламентного участка | 3% |
| 6.10 | Максимальная высота застройки прочими строениями и сооружениями (пристройки, навесы, хозяйственные и временные сооружения) в границах регламентного участка | 7,0 м |
| 6.11 | Минимальный размер интервалов в уличном фронте застройки в границах регламентного участка | не устанавливается |
| 6.12 | Ограничения в части обеспечения условий восприятия объектов культурного наследия | сохранение исторически сложившегося характера визуального восприятия объектов культурного наследия |
| 6.13 | Ограничения в части проведения работ по прокладке и реконструкции дорожных и инженерных коммуникаций | сохранение и восстановление элементов исторической и природной среды объектов культурного наследия |
| 6.14 | Ограничения в части проведения земляных, землеустроительных, мелиоративных работ | обеспечение сохранности объектов культурного наследия и объектов археологического наследия |
| 6.15 | Требования в части проведения работ по улучшению гидрогеологических и экологических условий | не устанавливаются |

| | | |
|------|--|--|
| 6.16 | Ограничения в части проведения работ по размещению информационных стендов, рекламных щитов, вывесок, наружного освещения | разрешается установка рекламных конструкций в соответствии со схемами размещения рекламных конструкций |
| 6.17 | Требования по защите объектов археологического наследия и культурного слоя | проведение землеустроительных, земляных, строительных, мелиоративных, хозяйственных и иных работ осуществляется с соблюдением требований законодательства об объектах культурного наследия, в том числе с обеспечением сохранности выявленного объекта археологического наследия «Культурный слой в границах города Москвы XVIII в. (Камер-Коллежского вала (достопримечательное место)» |
| 6.18 | Сохраняемые исторические линии застройки улиц, переулков, площадей и других элементов планировочной структуры, в том числе улично-дорожной сети | линия застройки Нижней Сыромятнической улицы |
| 6.19 | Сохраняемые границы исторических владений в границах регламентного участка (для подготовки и актуализации проекта межевания территории) | северная и южная границы |
| 6.20 | Сохраняемый или возобновляемый исторический композиционно-пространственный тип застройки владения в границах регламентного участка | не устанавливается |
| 6.21 | Сохраняемые или восстанавливаемые элементы озеленения (в том числе породный состав древесных, кустарниковых и цветочных насаждений) | не устанавливаются |
| 6.22 | Сохраняемые или восстанавливаемые элементы благоустройства (в том числе ограды, дорожные покрытия, малые формы) в границах регламентного участка | не устанавливаются |
| 6.23 | Сохраняемые или восстанавливаемые элементы рельефа и гидрографической сети | не устанавливаются |
| 6.24 | Иные требования | освоение подземного пространства и его допустимые параметры определяются в установленном порядке проектной документацией при условии отсутствия негативного влияния на сохранность объектов культурного наследия, в том числе объектов археологического наследия и культурного слоя, а также при условии отсутствия опасности для окружающей среды и жизни и/или здоровья человека |

| | | |
|--|---|--|
| 7. Объект капитального строительства, существующий в границах регламентного участка (сохраняемый объект капитального строительства, для которого допустимы капитальный ремонт с технической модернизацией или реконструкция): Нижняя Сыромятническая ул., д. 10, стр. 1 | | |
| Наименование характеристик и показателей, отражающих требования градостроительного регламента | | Значения характеристик и показателей, отражающих требования градостроительного регламента |
| 7.1 | Местоположение на участке | по линии застройки Нижней Сыромятнической улицы |
| 7.2 | Основные виды работ (в том числе по фасадам и интерьерам) | капитальный ремонт, модернизация систем инженерного обеспечения или реконструкция без изменения существующих габаритов |
| 7.3 | Конфигурация плана | прямоугольная |
| 7.4 | Этажность/высотная отметка от существующего уровня земли | 1 этаж/2,5 м |

| | | |
|-----|--|---|
| 7.5 | Архитектурно-стилистические характеристики (в том числе особенности оформления фасадов) | не устанавливаются |
| 7.6 | Объемно-пространственные и композиционно-силуэтные характеристики (в том числе угол наклона кровли, мезонин, мансарда, слуховые окна, эркеры, балконы, фронтоны, аттики и проч.) | скатная кровля, угол наклона до 30° |
| 7.7 | Основные строительные и отделочные материалы | не устанавливаются |
| 7.8 | Цветовое решение | диапазон красной цветовой области от № МП-0001-К до № МП-0004-К, от № МП-0009-К до № МП-0013-К, от № МП-0017-К до № МП-0021-К, от № МП-0025-К до № МП-0029-К (по «Цветовой палитре Москвы») |
| 7.9 | Иные требования | не устанавливаются |

8. Объект капитального строительства, существующий в границах регламентного участка (сохраняемый объект капитального строительства, для которого допустимы капитальный ремонт с технической модернизацией или реконструкция): Нижняя Сыромятническая ул., д. 10, стр. 3

| Наименование характеристик и показателей, отражающих требования градостроительного регламента | | Значения характеристик и показателей, отражающих требования градостроительного регламента |
|---|--|---|
| 8.1 | Местоположение на участке | в южной части регламентного участка |
| 8.2 | Основные виды работ (в том числе по фасадам и интерьерам) | капитальный ремонт, модернизация систем инженерного обеспечения или реконструкция без изменения существующих габаритов |
| 8.3 | Конфигурация плана | прямоугольная |
| 8.4 | Этажность/высотная отметка от существующего уровня земли | 4 этажа/23,8 м |
| 8.5 | Архитектурно-стилистические характеристики (в том числе особенности оформления фасадов) | не устанавливаются |
| 8.6 | Объемно-пространственные и композиционно-силуэтные характеристики (в том числе угол наклона кровли, мезонин, мансарда, слуховые окна, эркеры, балконы, фронтоны, аттики и проч.) | плоская кровля |
| 8.7 | Основные строительные и отделочные материалы | железобетон |
| 8.8 | Цветовое решение | диапазон красной цветовой области от № МП-0001-К до № МП-0004-К, от № МП-0009-К до № МП-0013-К, от № МП-0017-К до № МП-0021-К, от № МП-0025-К до № МП-0029-К (по «Цветовой палитре Москвы») |
| 8.9 | Иные требования | не устанавливаются |

9. Объект капитального строительства, существующий в границах регламентного участка (сохраняемый объект капитального строительства, для которого допустимы капитальный ремонт с технической модернизацией или реконструкция): Нижняя Сыромятническая ул., д. 10, стр. 4

| Наименование характеристик и показателей, отражающих требования градостроительного регламента | | Значения характеристик и показателей, отражающих требования градостроительного регламента |
|---|---------------------------|---|
| 9.1 | Местоположение на участке | в центральной части регламентного участка |

| | | |
|-----|--|--|
| 9.2 | Основные виды работ (в том числе по фасадам и интерьерам) | капитальный ремонт, модернизация систем инженерного обеспечения или реконструкция без изменения существующих габаритов |
| 9.3 | Конфигурация плана | сложная |
| 9.4 | Этажность/высотная отметка от существующего уровня земли | 2 этажа; 5 этажей/7,4 м; 21,5 м; 23,7 м |
| 9.5 | Архитектурно-стилистические характеристики (в том числе особенности оформления фасадов) | не устанавливаются |
| 9.6 | Объемно-пространственные и композиционно-силуэтные характеристики (в том числе угол наклона кровли, мезонин, мансарда, слуховые окна, эркеры, балконы, фронтоны, аттики и проч.) | плоская кровля, локальное повышение объема |
| 9.7 | Основные строительные и отделочные материалы | кирпич, железобетон |
| 9.8 | Цветовое решение | диапазон желтой цветовой области от № МП-0065-Ж до № МП-0096-Ж (по «Цветовой палитре Москвы») |
| 9.9 | Иные требования | не устанавливаются |

10. Объект капитального строительства, существующий в границах регламентного участка (сохраняемый объект капитального строительства, для которого допустимы капитальный ремонт с технической модернизацией или реконструкция): Нижняя Сыромятническая ул., д. 10, стр. 5

| Наименование характеристик и показателей, отражающих требования градостроительного регламента | | Значения характеристик и показателей, отражающих требования градостроительного регламента |
|---|--|---|
| 10.1 | Местоположение на участке | в северной части регламентного участка |
| 10.2 | Основные виды работ (в том числе по фасадам и интерьерам) | капитальный ремонт, модернизация систем инженерного обеспечения или реконструкция без изменения существующих габаритов |
| 10.3 | Конфигурация плана | П-образная |
| 10.4 | Этажность/высотная отметка от существующего уровня земли | 2 этажа/7,5 м; 8,5 м |
| 10.5 | Архитектурно-стилистические характеристики (в том числе особенности оформления фасадов) | не устанавливаются |
| 10.6 | Объемно-пространственные и композиционно-силуэтные характеристики (в том числе угол наклона кровли, мезонин, мансарда, слуховые окна, эркеры, балконы, фронтоны, аттики и проч.) | плоская кровля |
| 10.7 | Основные строительные и отделочные материалы | кирпич, железобетон, металл |
| 10.8 | Цветовое решение | диапазон красной цветовой области от № МП-0001-К до № МП-0004-К, от № МП-0009-К до № МП-0013-К, от № МП-0017-К до № МП-0021-К, от № МП-0025-К до № МП-0029-К (по «Цветовой палитре Москвы») |
| 10.9 | Иные требования | не устанавливаются |

| 11. Объект капитального строительства, существующий в границах регламентного участка (сохраняемый объект капитального строительства, для которого допустимы капитальный ремонт с технической модернизацией или реконструкция): Нижняя Сыромятническая ул., д. 10, стр. 6 | | |
|---|--|---|
| Наименование характеристик и показателей, отражающих требования градостроительного регламента | | Значения характеристик и показателей, отражающих требования градостроительного регламента |
| 11.1 | Местоположение на участке | в центральной части регламентного участка |
| 11.2 | Основные виды работ (в том числе по фасадам и интерьерам) | капитальный ремонт, модернизация систем инженерного обеспечения или реконструкция без изменения существующих габаритов |
| 11.3 | Конфигурация плана | прямоугольная |
| 11.4 | Этажность/высотная отметка от существующего уровня земли | 2 этажа + мансарда/10,7 м |
| 11.5 | Архитектурно-стилистические характеристики (в том числе особенности оформления фасадов) | не устанавливаются |
| 11.6 | Объемно-пространственные и композиционно-силуэтные характеристики (в том числе угол наклона кровли, мезонин, мансарда, слуховые окна, эркеры, балконы, фронтоны, аттики и проч.) | скатная кровля, угол наклона до 30°, локальное повышение объема |
| 11.7 | Основные строительные и отделочные материалы | кирпич, дерево, железобетон |
| 11.8 | Цветовое решение | диапазон красной цветовой области от № МП-0001-К до № МП-0004-К, от № МП-0009-К до № МП-0013-К, от № МП-0017-К до № МП-0021-К, от № МП-0025-К до № МП-0029-К (по «Цветовой палитре Москвы») |
| 11.9 | Иные требования | не устанавливаются |

| 12. Объект капитального строительства, существующий в границах регламентного участка (объект капитального строительства, для которого допустима реконструкция или разборка по факту аварийного/неудовлетворительного технического состояния): Нижняя Сыромятническая ул., д. 10, стр. 7 | | |
|--|---|---|
| Наименование характеристик и показателей, отражающих требования градостроительного регламента | | Значения характеристик и показателей, отражающих требования градостроительного регламента |
| 12.1 | Местоположение на участке | в юго-западной части регламентного участка |
| 12.2 | Основные виды работ (в том числе по фасадам и интерьерам) | реконструкция или разборка по факту отсутствия историко-культурной ценности и/или аварийного/неудовлетворительного технического состояния с последующим строительством в соответствии с параметрами градостроительного регламента, определенными на основе настоящих требований |
| 12.3 | Конфигурация плана | устанавливается в рамках требований к зоне возможного размещения объектов капитального строительства 1(18) |
| 12.4 | Этажность/высотная отметка от существующего уровня земли (абсолютная отметка) | устанавливается в рамках требований к зоне возможного размещения объектов капитального строительства 1(18) |
| 12.5 | Архитектурно-стилистические характеристики (в том числе особенности оформления фасадов) | устанавливаются в рамках требований к зоне возможного размещения объектов капитального строительства 1(18) |

| | | |
|------|--|--|
| 12.6 | Объемно-пространственные и композиционно-силуэтные характеристики (в том числе угол наклона кровли, мезонин, мансарда, слуховые окна, эркеры, балконы, фронтоны, аттики и проч.) | устанавливаются в рамках требований к зоне возможного размещения объектов капитального строительства 1(18) |
| 12.7 | Основные строительные и отделочные материалы | устанавливаются в рамках требований к зоне возможного размещения объектов капитального строительства 1(18) |
| 12.8 | Цветовое решение | устанавливается в рамках требований к зоне возможного размещения объектов капитального строительства 1(18) |
| 12.9 | Иные требования | устанавливаются в рамках требований к зоне возможного размещения объектов капитального строительства 1(18) |

| | | |
|--|--|--|
| 13. Объект капитального строительства, существующий в границах регламентного участка (объект капитального строительства, для которого допустима реконструкция или разборка по факту аварийного/неудовлетворительного технического состояния): Нижняя Сыромятническая ул., д. 10, стр. 8 | | |
| Наименование характеристик и показателей, отражающих требования градостроительного регламента | | Значения характеристик и показателей, отражающих требования градостроительного регламента |
| 13.1 | Местоположение на участке | по линии застройки Нижней Сыромятнической улицы |
| 13.2 | Основные виды работ (в том числе по фасадам и интерьерам) | реконструкция с допустимым увеличением плановых и высотных параметров в соответствии с настоящими требованиями к градостроительным регламентам |
| 13.3 | Конфигурация плана | прямоугольная |
| 13.4 | Этажность/высотная отметка от существующего уровня земли (абсолютная отметка) | 7 этажей/25,0 м (+ 151,80 м) |
| 13.5 | Архитектурно-стилистические характеристики (в том числе особенности оформления фасадов) | раздел «Архитектурные решения» проектной документации объекта капитального строительства подлежит согласованию с органом исполнительной власти города Москвы, уполномоченным в области градостроительного проектирования и архитектуры |
| 13.6 | Объемно-пространственные и композиционно-силуэтные характеристики (в том числе угол наклона кровли, мезонин, мансарда, слуховые окна, эркеры, балконы, фронтоны, аттики и проч.) | не устанавливаются |
| 13.7 | Основные строительные и отделочные материалы | кирпич, железобетон, натуральный и/или искусственный камень |
| 13.8 | Цветовое решение | в соответствии с проектом |
| 13.9 | Иные требования | не устанавливаются |

| 14. Объект капитального строительства, существующий в границах регламентного участка (объект капитального строительства, для которого допустима реконструкция или разборка по факту аварийного/неудовлетворительного технического состояния): Нижняя Сыромятническая ул., д. 10, стр. 12 | | |
|---|--|--|
| Наименование характеристик и показателей, отражающих требования градостроительного регламента | | Значения характеристик и показателей, отражающих требования градостроительного регламента |
| 14.1 | Местоположение на участке | в западной части регламентного участка |
| 14.2 | Основные виды работ (в том числе по фасадам и интерьерам) | реконструкция с допустимым увеличением плановых и высотных параметров в соответствии с настоящими требованиями к градостроительным регламентам |
| 14.3 | Конфигурация плана | прямоугольная |
| 14.4 | Этажность/высотная отметка от существующего уровня земли (абсолютная отметка) | 7 этажей/25,0 м (+ 151,80 м) |
| 14.5 | Архитектурно-стилистические характеристики (в том числе особенности оформления фасадов) | раздел «Архитектурные решения» проектной документации объекта капитального строительства подлежит согласованию с органом исполнительной власти города Москвы, уполномоченным в области градостроительного проектирования и архитектуры |
| 14.6 | Объемно-пространственные и композиционно-силуэтные характеристики (в том числе угол наклона кровли, мезонин, мансарда, слуховые окна, эркеры, балконы, фронтоны, аттики и проч.) | не устанавливаются |
| 14.7 | Основные строительные и отделочные материалы | кирпич, железобетон, натуральный и/или искусственный камень |
| 14.8 | Цветовое решение | в соответствии с проектом |
| 14.9 | Иные требования | не устанавливаются |

| 15. Объект капитального строительства, существующий в границах регламентного участка (объекты капитального строительства, для которых допустима реконструкция или разборка по факту отсутствия историко-культурной ценности и/или аварийного/неудовлетворительного технического состояния): Нижняя Сыромятническая ул., д. 10, стр. 23 | | |
|---|---|---|
| Наименование характеристик и показателей, отражающих требования градостроительного регламента | | Значения характеристик и показателей, отражающих требования градостроительного регламента |
| 15.1 | Местоположение на участке | в северной части регламентного участка |
| 15.2 | Основные виды работ (в том числе по фасадам и интерьерам) | реконструкция или разборка по факту отсутствия историко-культурной ценности и/или аварийного/неудовлетворительного технического состояния с последующим строительством в соответствии с параметрами градостроительного регламента, определенными на основе настоящих требований |
| 15.3 | Конфигурация плана | устанавливается в рамках требований к зоне возможного размещения объектов капитального строительства З(18) |
| 15.4 | Этажность/высотная отметка от существующего уровня земли (абсолютная отметка) | устанавливается в рамках требований к зоне возможного размещения объектов капитального строительства З(18) |

| | | |
|------|--|--|
| 15.5 | Архитектурно-стилистические характеристики (в том числе особенности оформления фасадов) | устанавливаются в рамках требований к зоне возможного размещения объектов капитального строительства З(18) |
| 15.6 | Объемно-пространственные и композиционно-силуэтные характеристики (в том числе угол наклона кровли, мезонин, мансарда, слуховые окна, эркеры, балконы, фронтоны, аттики и проч.) | устанавливаются в рамках требований к зоне возможного размещения объектов капитального строительства З(18) |
| 15.7 | Основные строительные и отделочные материалы | устанавливаются в рамках требований к зоне возможного размещения объектов капитального строительства З(18) |
| 15.8 | Цветовое решение | устанавливается в рамках требований к зоне возможного размещения объектов капитального строительства З(18) |
| 15.9 | Иные требования | устанавливаются в рамках требований к зоне возможного размещения объектов капитального строительства З(18) |

16. Объект капитального строительства, существующий в границах регламентного участка (сохраняемый объект капитального строительства, для которого допустимы капитальный ремонт с технической модернизацией или реконструкция): Нижняя Сыромятническая ул., д. 10, стр. 24

| Наименование характеристик и показателей, отражающих требования градостроительного регламента | | Значения характеристик и показателей, отражающих требования градостроительного регламента |
|---|--|---|
| 16.1 | Местоположение на участке | в северной части регламентного участка |
| 16.2 | Основные виды работ (в том числе по фасадам и интерьерам) | капитальный ремонт, модернизация систем инженерного обеспечения или реконструкция без изменения существующих габаритов |
| 16.3 | Конфигурация плана | прямоугольная |
| 16.4 | Этажность/высотная отметка от существующего уровня земли (абсолютная отметка) | 1 этаж/5,0 м |
| 16.5 | Архитектурно-стилистические характеристики (в том числе особенности оформления фасадов) | не устанавливаются |
| 16.6 | Объемно-пространственные и композиционно-силуэтные характеристики (в том числе угол наклона кровли, мезонин, мансарда, слуховые окна, эркеры, балконы, фронтоны, аттики и проч.) | плоская кровля |
| 16.7 | Основные строительные и отделочные материалы | кирпич, металл |
| 16.8 | Цветовое решение | диапазон красной цветовой области от № МП-0001-К до № МП-0004-К, от № МП-0009-К до № МП-0013-К, от № МП-0017-К до № МП-0021-К, от № МП-0025-К до № МП-0029-К (по «Цветовой палитре Москвы») |
| 16.9 | Иные требования | не устанавливаются |

| 17. Объект капитального строительства, существующий в границах регламентного участка (сохраняемый объект капитального строительства, для которого допустимы капитальный ремонт с технической модернизацией или реконструкция): Нижняя Сыромятническая ул., д. 10, стр. 25 | | |
|--|--|---|
| Наименование характеристик и показателей, отражающих требования градостроительного регламента | | Значения характеристик и показателей, отражающих требования градостроительного регламента |
| 17.1 | Местоположение на участке | в северной части регламентного участка |
| 17.2 | Основные виды работ (в том числе по фасадам и интерьерам) | капитальный ремонт, модернизация систем инженерного обеспечения или реконструкция без изменения существующих габаритов |
| 17.3 | Конфигурация плана | прямоугольная |
| 17.4 | Этажность/высотная отметка от существующего уровня земли (абсолютная отметка) | 3 этажа/14,0 м |
| 17.5 | Архитектурно-стилистические характеристики (в том числе особенности оформления фасадов) | не устанавливаются |
| 17.6 | Объемно-пространственные и композиционно-силуэтные характеристики (в том числе угол наклона кровли, мезонин, мансарда, слуховые окна, эркеры, балконы, фронтоны, аттики и проч.) | скатная кровля, угол наклона до 30° |
| 17.7 | Основные строительные и отделочные материалы | кирпич, железобетон |
| 17.8 | Цветовое решение | диапазон красной цветовой области от № МП-0001-К до № МП-0004-К, от № МП-0009-К до № МП-0013-К, от № МП-0017-К до № МП-0021-К, от № МП-0025-К до № МП-0029-К (по «Цветовой палитре Москвы») |
| 17.9 | Иные требования | не устанавливаются |

| 18. Объект капитального строительства, существующий в границах регламентного участка (сохраняемый объект капитального строительства, для которого допустимы капитальный ремонт с технической модернизацией или реконструкция): Нижняя Сыромятническая ул., д. 10, стр. 27 | | |
|--|--|--|
| Наименование характеристик и показателей, отражающих требования градостроительного регламента | | Значения характеристик и показателей, отражающих требования градостроительного регламента |
| 18.1 | Местоположение на участке | по линии застройки Нижней Сыромятнической улицы |
| 18.2 | Основные виды работ (в том числе по фасадам и интерьерам) | капитальный ремонт, модернизация систем инженерного обеспечения или реконструкция без изменения существующих габаритов |
| 18.3 | Конфигурация плана | прямоугольная |
| 18.4 | Этажность/высотная отметка от существующего уровня земли (абсолютная отметка) | 2 этажа/10,5 м |
| 18.5 | Архитектурно-стилистические характеристики (в том числе особенности оформления фасадов) | не устанавливаются |
| 18.6 | Объемно-пространственные и композиционно-силуэтные характеристики (в том числе угол наклона кровли, мезонин, мансарда, слуховые окна, эркеры, балконы, фронтоны, аттики и проч.) | скатная кровля, угол наклона до 30° |
| 18.7 | Основные строительные и отделочные материалы | железобетон, металл |

| | | |
|------|------------------|---|
| 18.8 | Цветовое решение | диапазон красной цветовой области от № МП-0001-К до № МП-0004-К, от № МП-0009-К до № МП-0013-К, от № МП-0017-К до № МП-0021-К, от № МП-0025-К до № МП-0029-К (по «Цветовой палитре Москвы») |
| 18.9 | Иные требования | не устанавливаются |

| 19. Зона возможного размещения объектов капитального строительства в границах регламентного участка: 1(18) | | |
|--|--|--|
| Наименование характеристик и показателей, отражающих требования градостроительного регламента | | Значения характеристик и показателей, отражающих требования градостроительного регламента |
| 19.1 | Местоположение на участке | вдоль юго-западной границы регламентного участка |
| 19.2 | Основные виды работ (в том числе по фасадам и интерьерам) | строительство в соответствии с параметрами градостроительного регламента, определенными на основе настоящих требований |
| 19.3 | Конфигурация плана | не устанавливается |
| 19.4 | Этажность/высотная отметка от существующего уровня земли (абсолютная отметка) | 8 этажей/29,0 м (+ 156,54 м) |
| 19.5 | Архитектурно-стилистические характеристики (в том числе особенности оформления фасадов) | раздел «Архитектурные решения» проектной документации объекта капитального строительства подлежит согласованию с органом исполнительной власти города Москвы, уполномоченным в области градостроительного проектирования и архитектуры |
| 19.6 | Объемно-пространственные и композиционно-силуэтные характеристики (в том числе угол наклона кровли, мезонин, мансарда, слуховые окна, эркеры, балконы, фронтоны, аттики и проч.) | не устанавливаются |
| 19.7 | Основные строительные и отделочные материалы | кирпич, железобетон, натуральный и/или искусственный камень |
| 19.8 | Цветовое решение | не устанавливается |
| 19.9 | Иные требования | не устанавливаются |

| 20. Зона возможного размещения объектов капитального строительства в границах регламентного участка: 2(18) | | |
|--|---|--|
| Наименование характеристик и показателей, отражающих требования градостроительного регламента | | Значения характеристик и показателей, отражающих требования градостроительного регламента |
| 20.1 | Местоположение на участке | в восточной части регламентного участка |
| 20.2 | Основные виды работ (в том числе по фасадам и интерьерам) | строительство в соответствии с параметрами градостроительного регламента, определенными на основе настоящих требований |
| 20.3 | Конфигурация плана | не устанавливается |
| 20.4 | Этажность/высотная отметка от существующего уровня земли (абсолютная отметка) | 3 этажа; 5 этажей/12,0 м; 20,0 м (+ 137,44 м; + 145,44 м) |

| | | |
|------|--|--|
| 20.5 | Архитектурно-стилистические характеристики (в том числе особенности оформления фасадов) | раздел «Архитектурные решения» проектной документации объекта капитального строительства подлежит согласованию с органом исполнительной власти города Москвы, уполномоченным в области градостроительного проектирования и архитектуры |
| 20.6 | Объемно-пространственные и композиционно-силуэтные характеристики (в том числе угол наклона кровли, мезонин, мансарда, слуховые окна, эркеры, балконы, фронтоны, аттики и проч.) | не устанавливаются |
| 20.7 | Основные строительные и отделочные материалы | кирпич, железобетон, натуральный и/или искусственный камень |
| 20.8 | Цветовое решение | не устанавливается |
| 20.9 | Иные требования | не устанавливаются |

| 21. Зона возможного размещения объектов капитального строительства в границах регламентного участка: 3(18) | | |
|---|--|--|
| Наименование характеристик и показателей, отражающих требования градостроительного регламента | | Значения характеристик и показателей, отражающих требования градостроительного регламента |
| 21.1 | Местоположение на участке | в северной части регламентного участка |
| 21.2 | Основные виды работ (в том числе по фасадам и интерьерам) | строительство в соответствии с параметрами градостроительного регламента, определенными на основе настоящих требований |
| 21.3 | Конфигурация плана | не устанавливается |
| 21.4 | Этажность/высотная отметка от существующего уровня земли (абсолютная отметка) | 5 этажей/20,0 м (+ 145,44 м) |
| 21.5 | Архитектурно-стилистические характеристики (в том числе особенности оформления фасадов) | раздел «Архитектурные решения» проектной документации объекта капитального строительства подлежит согласованию с органом исполнительной власти города Москвы, уполномоченным в области градостроительного проектирования и архитектуры |
| 21.6 | Объемно-пространственные и композиционно-силуэтные характеристики (в том числе угол наклона кровли, мезонин, мансарда, слуховые окна, эркеры, балконы, фронтоны, аттики и проч.) | не устанавливаются |
| 21.7 | Основные строительные и отделочные материалы | кирпич, железобетон, натуральный и/или искусственный камень |
| 21.8 | Цветовое решение | не устанавливается |
| 21.9 | Иные требования | не устанавливаются |

| 22. Зона возможного размещения объектов капитального строительства в границах регламентного участка: 4(18) | | |
|---|--|--|
| Наименование характеристик и показателей, отражающих требования градостроительного регламента | | Значения характеристик и показателей, отражающих требования градостроительного регламента |
| 22.1 | Местоположение на участке | в центральной части регламентного участка |
| 22.2 | Основные виды работ (в том числе по фасадам и интерьерам) | строительство в соответствии с параметрами градостроительного регламента, определенными на основе настоящих требований |
| 22.3 | Конфигурация плана | не устанавливается |
| 22.4 | Этажность/высотная отметка от существующего уровня земли (абсолютная отметка) | 5 этаж/19,0 м (+ 126,5 м) |
| 22.5 | Архитектурно-стилистические характеристики (в том числе особенности оформления фасадов) | раздел «Архитектурные решения» проектной документации объекта капитального строительства подлежит согласованию с органом исполнительной власти города Москвы, уполномоченным в области градостроительного проектирования и архитектуры |
| 22.6 | Объемно-пространственные и композиционно-силуэтные характеристики (в том числе угол наклона кровли, мезонин, мансарда, слуховые окна, эркеры, балконы, фронтоны, аттики и проч.) | не устанавливаются |
| 22.7 | Основные строительные и отделочные материалы | кирпич, железобетон, натуральный и/или искусственный камень |
| 22.8 | Цветовое решение | не устанавливается |
| 22.9 | Иные требования | не устанавливаются |

| 1. Номер регламентного участка: 19 | | |
|--|--|--|
| 2. Режим использования земель и земельных участков в границах территории единой зоны регулирования застройки и хозяйственной деятельности: РЗ | | |
| 3. Адрес участка по БТИ: 4-й Сыромятнический пер., д. 1/8, стр. 12, 14, 8 (часть), 19; Мрузовский пер., д. 12А | | |
| 4. Объекты капитального строительства, существующие в границах регламентного участка: д. 1/8, стр. 12, 14, 8 (часть), 19; д. 12А | | |
| 5. Зоны возможного размещения объектов капитального строительства в границах регламентного участка: 1(19) | | |
| 6. Элемент планировочной структуры – регламентный участок: | | |
| Наименование характеристик и показателей, отражающих требования градостроительного регламента | | Значение характеристик и показателей, отражающих требования градостроительного регламента |
| 6.1 | Основные виды разрешенного использования земельных участков и объектов капитального строительства, входящих в регламентный участок | настоящими регламентами не устанавливаются |
| 6.2 | Зоны действия публичных сервитутов, территории общего пользования (внутриквартальные проезды, проходы, озелененные территории) | не устанавливаются |
| 6.3 | Минимальная площадь земельного участка, входящего в регламентный участок | не менее пятна застройки под домом 12А (292 кв.м) |
| 6.4 | Максимальная площадь земельного участка, входящего в регламентный участок | в выделенных границах регламентного участка (5 298 кв.м) |

| | | |
|------|--|---|
| 6.5 | Максимальный процент застройки в границах регламентного участка (наземная часть) | не устанавливается |
| 6.6 | Минимальный процент площади озеленения в границах регламентного участка | не устанавливается |
| 6.7 | Минимальный отступ от границ регламентного участка | от северной и западной границ – 0,0 м |
| 6.8 | Максимальная высота застройки (объектов капитального строительства) от существующего уровня земли в границах регламентного участка | 40,0 м |
| 6.9 | Максимальный процент застройки прочими строениями и сооружениями (пристройки, навесы, хозяйственные и временные сооружения) в границах регламентного участка | 20% |
| 6.10 | Максимальная высота застройки прочими строениями и сооружениями (пристройки, навесы, хозяйственные и временные сооружения) в границах регламентного участка | 3,6 м |
| 6.11 | Минимальный размер интервалов в уличном фронте застройки в границах регламентного участка | не устанавливается |
| 6.12 | Ограничения в части обеспечения условий восприятия объектов культурного наследия | не устанавливаются |
| 6.13 | Ограничения в части проведения работ по прокладке и реконструкции дорожных и инженерных коммуникаций | не устанавливаются |
| 6.14 | Ограничения в части проведения земляных, землеустроительных, мелиоративных работ | обеспечение сохранности объектов культурного наследия и объектов археологического наследия |
| 6.15 | Требования в части проведения работ по улучшению гидрогеологических и экологических условий | не устанавливаются |
| 6.16 | Ограничения в части проведения работ по размещению информационных стендов, рекламных щитов, вывесок, наружного освещения | разрешается установка рекламных конструкций в соответствии со схемами размещения рекламных конструкций |
| 6.17 | Требования по защите объектов археологического наследия и культурного слоя | проведение землеустроительных, земляных, строительных, мелиоративных, хозяйственных и иных работ осуществляется с соблюдением требований законодательства об объектах культурного наследия, в том числе с обеспечением сохранности объекта археологического наследия федерального значения «Территория культурного слоя «Сыромятнической слободы», XVI–XVII вв. н.э. (достопримечательное место)» и выявленного объекта археологического наследия «Культурный слой в границах города Москвы XVIII в. (Камер-Коллежского вала (достопримечательное место)» |
| 6.18 | Сохраняемые исторические линии застройки улиц, переулков, площадей и других элементов планировочной структуры, в том числе улично-дорожной сети | не устанавливаются |
| 6.19 | Сохраняемые границы исторических владений в границах регламентного участка (для подготовки и актуализации проекта межевания территории) | не устанавливаются |
| 6.20 | Сохраняемый или возобновляемый исторический композиционно-пространственный тип застройки владения в границах регламентного участка | не устанавливается |

| | | |
|------|--|--|
| 6.21 | Сохраняемые или восстанавливаемые элементы озеленения (в том числе породный состав древесных, кустарниковых и цветочных насаждений) | не устанавливаются |
| 6.22 | Сохраняемые или восстанавливаемые элементы благоустройства (в том числе ограды, дорожные покрытия, малые формы) в границах регламентного участка | не устанавливаются |
| 6.23 | Сохраняемые или восстанавливаемые элементы рельефа и гидрографической сети | не устанавливаются |
| 6.24 | Иные требования | освоение подземного пространства и его допустимые параметры определяются в установленном порядке проектной документацией при условии отсутствия негативного влияния на сохранность объектов культурного наследия, в том числе объектов археологического наследия и культурного слоя, а также при условии отсутствия опасности для окружающей среды и жизни и/или здоровья человека |

| 7. Объект капитального строительства, существующий в границах регламентного участка (объект капитального строительства, для которого допустима реконструкция с допустимым увеличением плановых и высотных параметров или разборка по факту отсутствия историко-культурной ценности и/или аварийного/неудовлетворительного технического состояния): 4-й Сыромятнический пер., д. 1/8, стр. 14 | | |
|---|--|--|
| Наименование характеристик и показателей, отражающих требования градостроительного регламента | | Значения характеристик и показателей, отражающих требования градостроительного регламента |
| 7.1 | Местоположение на участке | вдоль Мрузовского переулка в северной части регламентного участка |
| 7.2 | Основные виды работ (в том числе по фасадам и интерьерам) | – капитальный ремонт, модернизация систем инженерного обеспечения или реконструкция с допустимым увеличением плановых и высотных параметров в соответствии с настоящими требованиями к градостроительным регламентам; – разборка по факту отсутствия историко-культурной ценности и/или аварийного/неудовлетворительного технического состояния с последующим строительством в соответствии с параметрами градостроительного регламента, определенными на основе настоящих требований |
| 7.3 | Конфигурация плана | устанавливается в рамках требований к зоне возможного размещения объектов капитального строительства 1(19) |
| 7.4 | Этажность/высотная отметка от существующего уровня земли (абсолютная отметка) | устанавливается в рамках требований к зоне возможного размещения объектов капитального строительства 1(19) |
| 7.5 | Архитектурно-стилистические характеристики (в том числе особенности оформления фасадов) | устанавливаются в рамках требований к зоне возможного размещения объектов капитального строительства 1(19) |
| 7.6 | Объемно-пространственные и композиционно-силуэтные характеристики (в том числе угол наклона кровли, мезонин, мансарда, слуховые окна, эркеры, балконы, фронтоны, аттики и проч.) | устанавливаются в рамках требований к зоне возможного размещения объектов капитального строительства 1(19) |

| | | |
|-----|--|--|
| 7.7 | Основные строительные и отделочные материалы | устанавливаются в рамках требований к зоне возможного размещения объектов капитального строительства 1(19) |
| 7.8 | Цветовое решение | устанавливается в рамках требований к зоне возможного размещения объектов капитального строительства 1(19) |
| 7.9 | Иные требования | устанавливаются в рамках требований к зоне возможного размещения объектов капитального строительства 1(19) |

| 8. Объект капитального строительства, существующий в границах регламентного участка (объект капитального строительства, для которого допустима разборка по факту отсутствия историко-культурной ценности и/или аварийного/неудовлетворительного технического состояния с последующим строительством): 4-й Сыромятинский пер., д. 1/8, стр. 12 | | |
|--|--|---|
| Наименование характеристик и показателей, отражающих требования градостроительного регламента | | Значения характеристик и показателей, отражающих требования градостроительного регламента |
| 8.1 | Местоположение на участке | вдоль Мрузовского переулка в северной части регламентного участка |
| 8.2 | Основные виды работ (в том числе по фасадам и интерьерам) | разборка по факту отсутствия историко-культурной ценности и/или аварийного/неудовлетворительного технического состояния с последующим строительством в соответствии с параметрами градостроительного регламента, определенными на основе настоящих требований |
| 8.3 | Конфигурация плана | устанавливается в рамках требований к зоне возможного размещения объектов капитального строительства 1(19) |
| 8.4 | Этажность/высотная отметка от существующего уровня земли (абсолютная отметка) | устанавливается в рамках требований к зоне возможного размещения объектов капитального строительства 1(19) |
| 8.5 | Архитектурно-стилистические характеристики (в том числе особенности оформления фасадов) | устанавливаются в рамках требований к зоне возможного размещения объектов капитального строительства 1(19) |
| 8.6 | Объемно-пространственные и композиционно-силуэтные характеристики (в том числе угол наклона кровли, мезонин, мансарда, слуховые окна, эркеры, балконы, фронтоны, аттики и проч.) | устанавливаются в рамках требований к зоне возможного размещения объектов капитального строительства 1(19) |
| 8.7 | Основные строительные и отделочные материалы | устанавливаются в рамках требований к зоне возможного размещения объектов капитального строительства 1(19) |
| 8.8 | Цветовое решение | устанавливается в рамках требований к зоне возможного размещения объектов капитального строительства 1(19) |
| 8.9 | Иные требования | устанавливаются в рамках требований к зоне возможного размещения объектов капитального строительства 1(19) |

| 9. Объект капитального строительства, существующий в границах регламентного участка (объект капитального строительства, для которого допустима реконструкция с допустимым увеличением плановых и высотных параметров или разборка по факту отсутствия историко-культурной ценности и/или аварийного/неудовлетворительного технического состояния с последующим строительством): Мрузовский пер., д. 12А | | |
|--|--|--|
| Наименование характеристик и показателей, отражающих требования градостроительного регламента | | |
| Значения характеристик и показателей, отражающих требования градостроительного регламента | | |
| 9.1 | Местоположение на участке | вдоль Мрузовского переулка в северной части регламентного участка |
| 9.2 | Основные виды работ (в том числе по фасадам и интерьерам) | – капитальный ремонт, модернизация систем инженерного обеспечения или реконструкция с допустимым увеличением плановых и высотных параметров в соответствии с настоящими требованиями к градостроительным регламентам; – разборка по факту отсутствия историко-культурной ценности и/или аварийного/неудовлетворительного технического состояния с последующим строительством в соответствии с параметрами градостроительного регламента, определенными на основе настоящих требований |
| 9.3 | Конфигурация плана | устанавливается в рамках требований к зоне возможного размещения объектов капитального строительства 1(19) |
| 9.4 | Этажность/высотная отметка от существующего уровня земли (абсолютная отметка) | устанавливается в рамках требований к зоне возможного размещения объектов капитального строительства 1(19) |
| 9.5 | Архитектурно-стилистические характеристики (в том числе особенности оформления фасадов) | устанавливаются в рамках требований к зоне возможного размещения объектов капитального строительства 1(19) |
| 9.6 | Объемно-пространственные и композиционно-силуэтные характеристики (в том числе угол наклона кровли, мезонин, мансарда, слуховые окна, эркеры, балконы, фронтоны, аттики и проч.) | устанавливаются в рамках требований к зоне возможного размещения объектов капитального строительства 1(19) |
| 9.7 | Основные строительные и отделочные материалы | устанавливаются в рамках требований к зоне возможного размещения объектов капитального строительства 1(19) |
| 9.8 | Цветовое решение | устанавливается в рамках требований к зоне возможного размещения объектов капитального строительства 1(19) |
| 9.9 | Иные требования | устанавливаются в рамках требований к зоне возможного размещения объектов капитального строительства 1(19) |

| 10. Объект капитального строительства, существующий в границах регламентного участка (объект капитального строительства, для которого допустима разборка по факту отсутствия историко-культурной ценности и/или аварийного/неудовлетворительного технического состояния): 4-й Сыромятнический пер., д. 1/8, стр. 8 (часть) | | |
|---|--|---|
| Наименование характеристик и показателей, отражающих требования градостроительного регламента | | Значения характеристик и показателей, отражающих требования градостроительного регламента |
| 10.1 | Местоположение на участке | в южной части регламентного участка |
| 10.2 | Основные виды работ (в том числе по фасадам и интерьерам) | разборка по факту отсутствия историко-культурной ценности и/или аварийного/неудовлетворительного технического состояния |
| 10.3 | Конфигурация плана | прямоугольная |
| 10.4 | Этажность/высотная отметка от существующего уровня земли (абсолютная отметка) | не устанавливается |
| 10.5 | Архитектурно-стилистические характеристики (в том числе особенности оформления фасадов) | не устанавливаются |
| 10.6 | Объемно-пространственные и композиционно-силуэтные характеристики (в том числе угол наклона кровли, мезонин, мансарда, слуховые окна, эркеры, балконы, фронтоны, аттики и проч.) | не устанавливаются |
| 10.7 | Основные строительные и отделочные материалы | не устанавливаются |
| 10.8 | Цветовое решение | не устанавливается |
| 10.9 | Иные требования | не устанавливаются |

| 11. Объект капитального строительства, существующий в границах регламентного участка (объект капитального строительства, для которого допустима реконструкция с допустимым увеличением плановых и высотных параметров, разборка по факту отсутствия историко-культурной ценности и/или аварийного/неудовлетворительного технического состояния с последующим строительством): 4-й Сыромятнический пер., д. 1/8, стр. 19 | | |
|--|---|--|
| Наименование характеристик и показателей, отражающих требования градостроительного регламента | | Значения характеристик и показателей, отражающих требования градостроительного регламента |
| 11.1 | Местоположение на участке | вдоль Мрузовского переулка в северной части регламентного участка |
| 11.2 | Основные виды работ (в том числе по фасадам и интерьерам) | – капитальный ремонт, модернизация систем инженерного обеспечения или реконструкция с допустимым увеличением плановых и высотных параметров в соответствии с настоящими требованиями к градостроительным регламентам; – разборка по факту отсутствия историко-культурной ценности и/или аварийного/неудовлетворительного технического состояния с последующим строительством в соответствии с параметрами градостроительного регламента, определенными на основе настоящих требований |
| 11.3 | Конфигурация плана | устанавливается в рамках требований к зоне возможного размещения объектов капитального строительства 1(19) |
| 11.4 | Этажность/высотная отметка от существующего уровня земли (абсолютная отметка) | устанавливается в рамках требований к зоне возможного размещения объектов капитального строительства 1(19) |

| | | |
|------|--|--|
| 11.5 | Архитектурно-стилистические характеристики (в том числе особенности оформления фасадов) | устанавливаются в рамках требований к зоне возможного размещения объектов капитального строительства 1(19) |
| 11.6 | Объемно-пространственные и композиционно-силуэтные характеристики (в том числе угол наклона кровли, мезонин, мансарда, слуховые окна, эркеры, балконы, фронтоны, аттики и проч.) | устанавливаются в рамках требований к зоне возможного размещения объектов капитального строительства 1(19) |
| 11.7 | Основные строительные и отделочные материалы | устанавливаются в рамках требований к зоне возможного размещения объектов капитального строительства 1(19) |
| 11.8 | Цветовое решение | устанавливается в рамках требований к зоне возможного размещения объектов капитального строительства 1(19) |
| 11.9 | Иные требования | устанавливаются в рамках требований к зоне возможного размещения объектов капитального строительства 1(19) |

| 12. Зона возможного размещения объектов капитального строительства в границах регламентного участка: 1(19) | | |
|---|--|--|
| Наименование характеристик и показателей, отражающих требования градостроительного регламента | | Значения характеристик и показателей, отражающих требования градостроительного регламента |
| 12.1 | Местоположение на участке | в восточной части регламентного участка |
| 12.2 | Основные виды работ (в том числе по фасадам и интерьерам) | строительство в соответствии с параметрами градостроительного регламента, определенными на основе настоящих требований |
| 12.3 | Конфигурация плана | не устанавливается |
| 12.4 | Этажность/высотная отметка от существующего уровня земли (абсолютная отметка) | 12 этажей/40,0 м (+177,04 м) |
| 12.5 | Архитектурно-стилистические характеристики (в том числе особенности оформления фасадов) | раздел «Архитектурные решения» проектной документации объекта капитального строительства подлежит согласованию с органом исполнительной власти города Москвы, уполномоченным в области градостроительного проектирования и архитектуры |
| 12.6 | Объемно-пространственные и композиционно-силуэтные характеристики (в том числе угол наклона кровли, мезонин, мансарда, слуховые окна, эркеры, балконы, фронтоны, аттики и проч.) | не устанавливаются |
| 12.7 | Основные строительные и отделочные материалы | не устанавливаются |
| 12.8 | Цветовое решение | не устанавливается |
| 12.9 | Иные требования | не устанавливаются |

Об изменении единой охранной зоны объектов культурного наследия № 209 и утверждении требований к градостроительным регламентам на территориях зон охраны объектов культурного наследия на территории части квартала № 1082 Центрального административного округа города Москвы

Постановление Правительства Москвы от 12 марта 2024 года № 456-ПП

В соответствии с Земельным кодексом Российской Федерации, Федеральным законом от 25 июня 2002 г. № 73-ФЗ «Об объектах культурного наследия (памятниках истории и культуры) народов Российской Федерации», постановлением Правительства Российской Федерации от 12 сентября 2015 г. № 972 «Об утверждении Положения о зонах охраны объектов культурного наследия (памятников истории и культуры) народов Российской Федерации и о признании утратившими силу отдельных положений нормативных правовых актов Правительства Российской Федерации», в целях обеспечения сохранности объектов культурного наследия в их исторической среде **Правительство Москвы постановляет:**

1. Изменить единую охранную зону объектов культурного наследия № 209 в границах согласно приложению 1 к настоящему постановлению.

2. Утвердить требования к градостроительным регламентам на территориях зон охраны объектов культурного наследия на территории части квартала № 1082 Центрального административного округа города Москвы согласно приложениям 2 и 3 к настоящему постановлению.

3. Внести изменения в постановление Правительства Москвы от 7 октября 2021 г. № 1585-ПП «Об установлении единой охранной зоны объектов культурного наследия № 209 и утверждении требований к градостроительным регламентам на территории зон охраны объектов культурного наследия в границах кварталов № 1073, 1074, 1075, 1082, 1083, 1084, 1087, 1088, 1089 Центрального административного округа города Москвы»:

3.1. Название постановления изложить в следующей редакции:

«Об утверждении требований к градостроительным регламентам на территории зон охраны объектов культурного наследия кварталов № 1073, 1074, 1075, 1083, 1084, 1087, 1088, 1089 Центрального административного округа города Москвы».

3.2. Пункт 1 постановления признать утратившим силу.

3.3. В пункте 2 постановления слова «в границах», цифры «1082,», цифры «8, 9,» исключить.

3.4. Приложения 8 и 9 к постановлению признать утратившими силу.

4. Контроль за выполнением настоящего постановления возложить на заместителя Мэра Москвы в Правительстве Москвы – руководителя Аппарата Мэра и Правительства Москвы Сергунину Н.А.

Мэр Москвы **С.С.Собянин**

Приложение 1

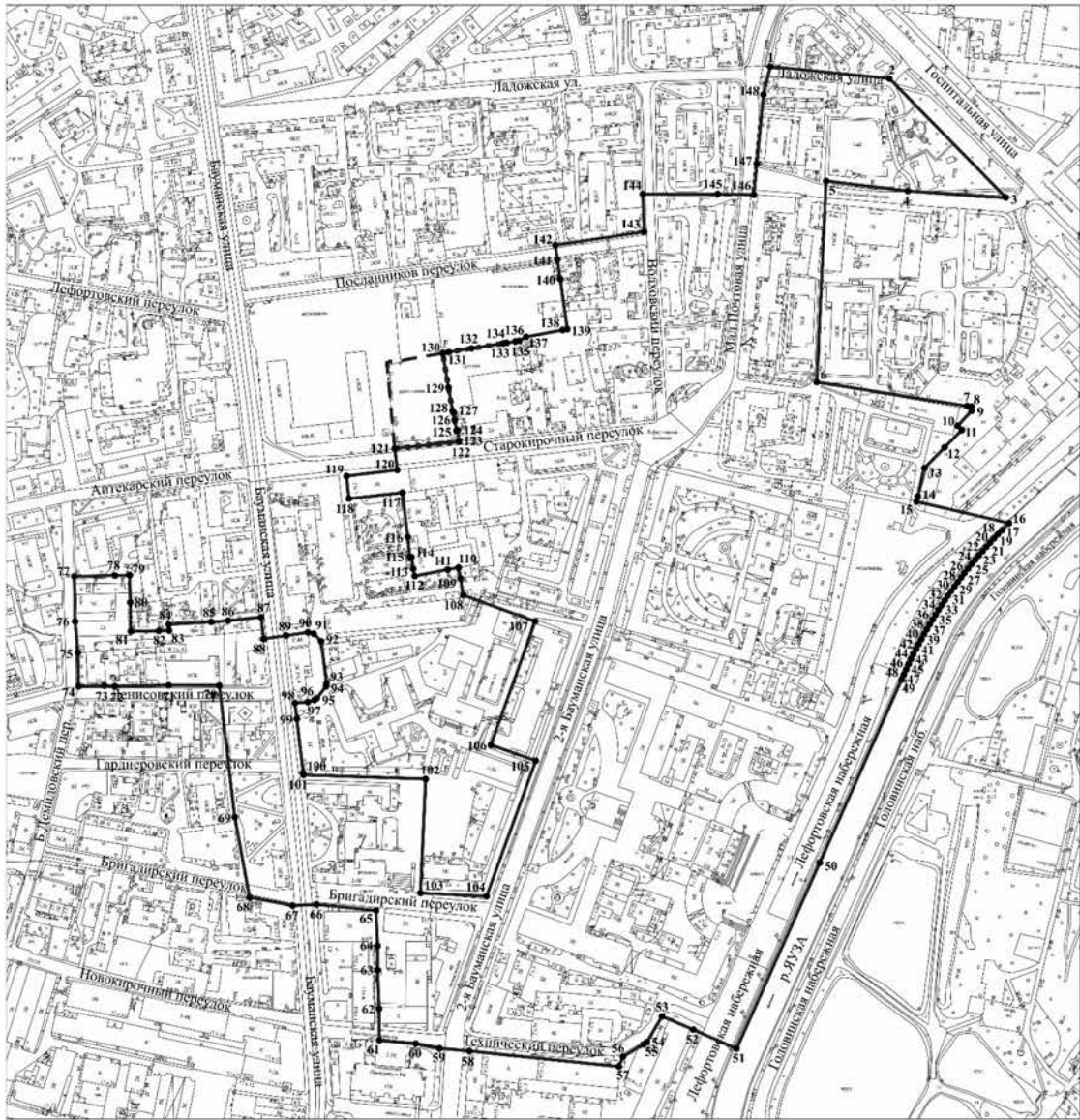
к постановлению Правительства Москвы от 12 марта 2024 г. № 456-ПП

Границы единой охранной зоны объектов культурного наследия № 209





1. Местоположение единой охранной зоны объектов культурного наследия № 209

Город Москва, Центральный административный округ

2. Графическое описание границ единой охранной зоны объектов культурного наследия № 209



Условные обозначения:

-  Установленные границы единой охранной зоны объектов культурного наследия № 209
-  Устанавливаемые границы единой охранной зоны объектов культурного наследия № 209
-  Отменяемые границы единой охранной зоны объектов культурного наследия № 209
-  Характерные точки утверждаемых границ единой охранной зоны объектов культурного наследия № 209

3. Описание границ единой охранной зоны объектов культурного наследия № 209

Границы единой охранной зоны объектов культурного наследия № 209 проходят:

от точки 1 до точки 2 на восток по Ладожской ул.;

от точки 2 до точки 3 на юго-восток вдоль северо-восточной границы земельного участка, поставленного на кадастровый учет, № 77:01:0003014:1002;

от точки 3 через точку 4 до точки 5 на запад по линии застройки Госпитального пер.;

от точки 5 до точки 6 на юг;

от точки 6 через точку 7 до точки 8 на восток;

от точки 8 через точки 9, 10, 11, 12, 13, 14 до точки 15 на юго-запад вдоль западной границы земельного участка № 77:01:0003013:58, поставленного на кадастровый учет;

от точки 15 до точки 16 на юго-восток, пересекая Лефортовскую наб., до правого берега р. Яузы;

от точки 16 через точки 17, 18, 19, 20, 21, 22, 23, 24, 25, 26, 27, 28, 29, 30, 31, 32, 33, 34, 35, 36, 37, 38, 39, 40, 41, 42, 43, 44, 45, 46, 47, 48, 49, 50 до точки 51 на юго-запад вдоль правого берега р. Яузы;

от точки 51 через точку 52 до точки 53 на северо-запад, пересекая Лефортовскую наб., вдоль северо-восточного торцевого фасада стр. 2 д. 23/9 по ул. Радио;

от точки 53 через точки 54, 55, 56 до точки 57 на юго-запад вдоль Технического пер., до северного (уличного) фасада стр. 3 д. 9/23 по 2-й Бауманской ул.;

от точки 57 через точки 58, 59, 60 до точки 61 на запад по северному (уличному) фасаду стр. 3 д. 9/23 по 2-й Бауманской ул., далее пересекают 2-ю Бауманскую ул., далее по северному (уличному) фасаду д. 2 по Техническому пер.;

от точки 61 через точки 62, 63, 64 до точки 65 на север пересекают Технический пер., далее пересекают квартал № 1084 до Бригадирского пер.;

от точки 65 через точки 66, 67 до точки 68 на запад вдоль стр. 1 д. 57Б по Бауманской ул., далее пересекают Бауманскую ул., далее по северному фасаду стр. 1 д. 68/8 по Бауманской ул.;

от точки 68 через точку 69 до точки 70 на север пересекают Бригадирский пер., далее пересекают квартал № 1073 вдоль восточного фасада д. 62-66 по Бауманской ул., далее пересекают Гарднеровский пер., далее пересекают квартал № 1074 западного фасада д. 60/5 по Бауманской ул., далее пересекают Денисовский пер.;

от точки 70 через точки 71, 72, 73 до точки 74 на запад по нечетной стороне Денисовского пер., по южным (уличным) фасадам стр. 14 д. 58/25 по Бауманской ул., стр. 1, 6 д. 23 по Денисовскому пер.;

от точки 74 через точки 75, 76 до точки 77 на север по нечетной стороне Бол. Демидовского пер., вдоль западных (уличных) фасадов стр. 6 д. 23 по Денисовскому пер., стр. 16 д. 58 по Бауманской ул. и стр. 5 д. 58/3 по Бауманской ул.;

от точки 77 через точку 78 до точки 79 на восток вдоль северного (дворового) фасада стр. 5 д. 58/3, стр. 5 по Бауманской ул.;

от точки 79 через точку 80 до точки 81 на юг;

от точки 81 через точку 82 до точки 83 на восток вдоль южных фасадов стр. 16 д. 58 и стр. 19 д. 58/25 по Бауманской ул. до западного фасада корп.8 д. 58/25 по Бауманской ул.;

от точки 83 до точки 84 на север по западному фасаду корп.8 д. 58/25 по Бауманской ул.;

от точки 84 через точки 84, 85, 86 до точки 87 на восток по северным фасадам корп.8 и стр. 6 д. 58/25 по Бауманской ул.;

от точки 87 до точки 88 на юг по восточному фасаду стр. 6 д. 58/25 по Бауманской ул.;

от точки 88 через точку 89 до точки 90 на восток пересекают Бауманскую ул., далее по северному фасаду стр. 13 д. 53 по Бауманской ул.;

от точки 90 через точку 91 до точки 92 на юго-восток; от точки 92 до точки 93 на юг вдоль восточного фасада стр. 4 д. 53 по Бауманской ул.;

от точки 93 через точки 94, 95 до точки 96 на юго-запад;

от точки 96 через точку 97 до точки 98 на запад по южному фасаду стр. 4 д. 53 по Бауманской ул.;

от точки 98 через точки 99, 100 до точки 101 на юг по западному фасаду стр. 2 д. 57 по Бауманской ул.;

от точки 101 до точки 102 на восток вдоль северного фасада д. 13 по Бригадирскому пер.;

от точки 102 до точки 103 на юг вдоль восточного фасада д. 13 по Бригадирскому пер.;

от точки 103 до точки 104 на восток по нечетной стороне Бригадирского пер.;

от точки 104 до точки 105 на северо-восток по четной стороне 2-й Бауманской ул.;

от точки 105 до точки 106 на северо-запад вдоль юго-западного фасада стр. 1 д. 13 по Бригадирскому пер.;

от точки 106 до точки 107 на северо-восток вдоль северо-западного фасада стр. 1 д. 13 по Бригадирскому пер. до внутриквартального проезда;

от точки 107 до точки 108 на северо-запад по внутриквартальному проезду;

от точки 108 через точку 109 до точки 110 на север до южного фасада стр. 7 д. 53 по Бауманской ул.;

от точки 112 через точки 113, 114, 115, 116 до точки 117 на север по западному фасаду стр. 7 д. 53 по Бауманской ул., далее вдоль западного фасада стр. 8 д. 53 по Бауманской ул. до южного фасада стр. 3 д. 53 по Бауманской ул.;

от точки 117 до точки 118 на запад по южному фасаду стр. 3 д. 53 по Бауманской ул.;

от точки 118 до точки 119 на север по западному фасаду стр. 3 д. 53 по Бауманской ул.;

от точки 119 до точки 120 на восток по северному фасаду стр. 3 д. 53 по Бауманской ул.;

от точки 120 до точки 121 на север пересекают Старокирочный пер.;

от точки 121 до точки 122 на восток по нечетной стороне Старокирочного пер.;

от точки 122 через точки 123, 124, 125, 126, 127, 128, 129 до точки 130 на северо-запад;

от точки 130 через точки 131, 132, 133, 134, 135, 136, 137, 138 до точки 139 на восток;

от точки 139 через точки 140, 141 до точки 142 на север, пересекая Посланников пер.;

от точки 142 до точки 143 на восток по нечетной стороне Посланникова пер.;

от точки 143 до точки 144 на север по четной стороне Волховского пер.;

от точки 144 через точку 145 до точки 146 на восток пересекают Волховский пер., далее пересекают квартал № 1088, далее пересекают Мал. Почтовую ул.;

от точки 146 через точки 147, 148 до исходной точки 1 по четной стороне Мал. Почтовой ул., вдоль западного фасада стр. 1 д. 4 по Мал. Почтовой ул.

4. Координаты характерных точек границ единой охранной зоны объектов культурного наследия № 209 в местной системе координат (МСК)

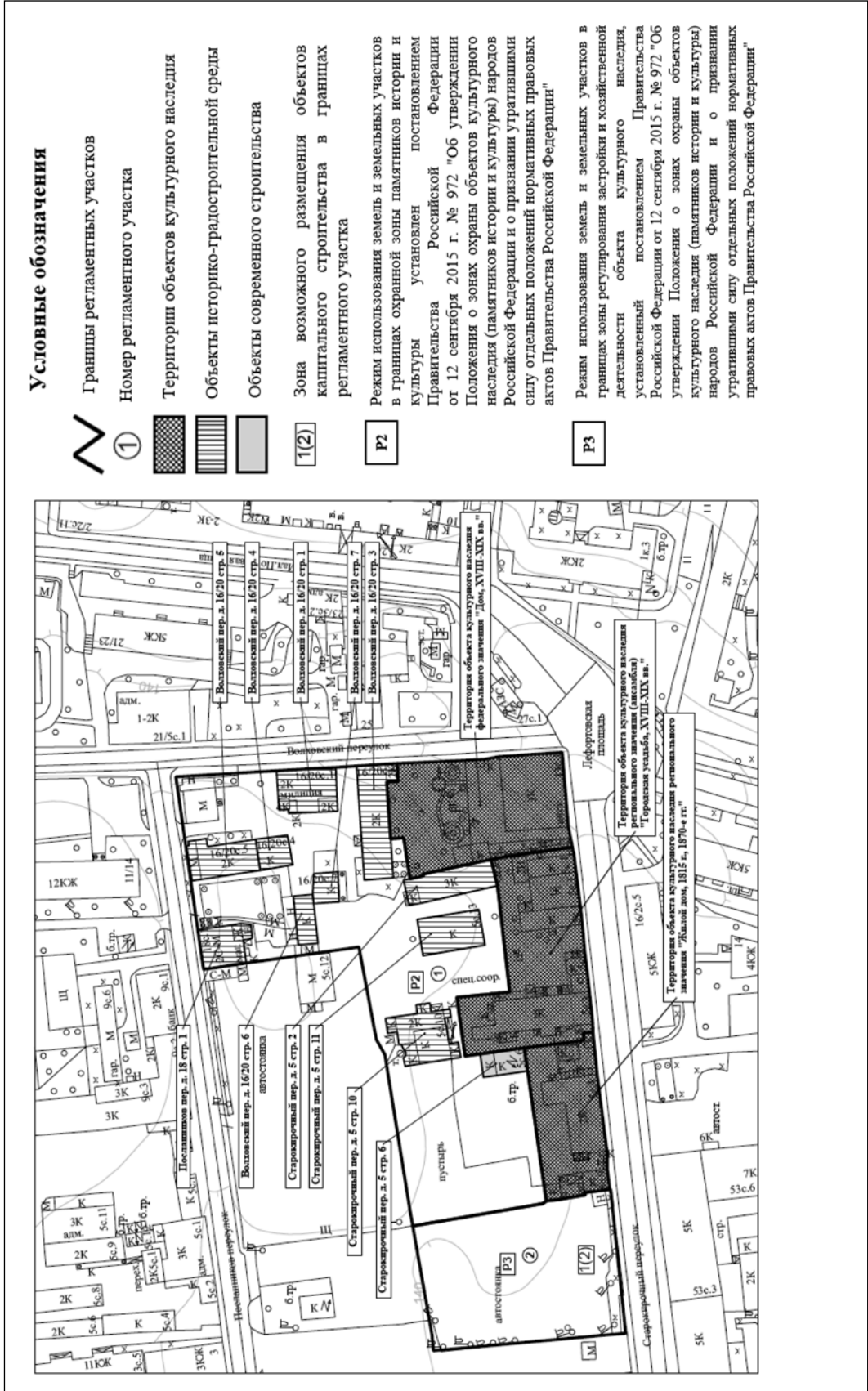
| Обозначение характерных точек | Координаты характерных точек в местной системе координат (МСК) | | Метод определения координат характерной точки | Средняя квадратическая погрешность положения характерной точки (Mt), м |
|-------------------------------|--|----------|---|--|
| | X | Y | | |
| 1 | 11806,21 | 11666,24 | Фотограмметрический метод | Mt = 5 |
| 2 | 11905,98 | 11656,13 | | |
| 3 | 12003,57 | 11556,53 | | |
| 4 | 11921,31 | 11562,05 | | |
| 5 | 11852,99 | 11570,39 | | |
| 6 | 11845,00 | 11402,00 | | |
| 7 | 11971,00 | 11382,00 | | |
| 8 | 11974,75 | 11381,70 | | |
| 9 | 11974,75 | 11377,98 | | |
| 10 | 11963,13 | 11365,55 | | |
| 11 | 11966,60 | 11362,02 | | |
| 12 | 11952,11 | 11347,37 | | |
| 13 | 11935,34 | 11330,24 | | |
| 14 | 11929,84 | 11306,50 | | |
| 15 | 11928,61 | 11302,08 | | |
| 16 | 12006,16 | 11284,10 | | |
| 17 | 12000,00 | 11277,95 | | |
| 18 | 11996,71 | 11274,56 | | |
| 19 | 11993,45 | 11271,12 | | |
| 20 | 11990,24 | 11267,65 | | |
| 21 | 11987,06 | 11264,14 | | |
| 22 | 11983,93 | 11260,60 | | |
| 23 | 11980,84 | 11257,01 | | |
| 24 | 11977,79 | 11253,40 | | |
| 25 | 11974,78 | 11249,75 | | |
| 26 | 11971,81 | 11246,06 | | |
| 27 | 11968,89 | 11242,34 | | |
| 28 | 11966,01 | 11238,58 | | |
| 29 | 11963,17 | 11234,80 | | |
| 30 | 11960,38 | 11230,98 | | |

| Обозначение характерных точек | Координаты характерных точек в местной системе координат (МСК) | | Метод определения координат характерной точки | Средняя квадратическая погрешность положения характерной точки (M _t), м |
|-------------------------------------|---|----------|---|---|
| | X | Y | | |
| 31 | 11957,63 | 11227,13 | | |
| 32 | 11954,93 | 11223,24 | | |
| 33 | 11952,27 | 11219,33 | | |
| 34 | 11949,66 | 11215,38 | | |
| 35 | 11947,09 | 11211,41 | | |
| 36 | 11944,57 | 11207,41 | | |
| 37 | 11942,09 | 11203,37 | | |
| 38 | 11939,67 | 11199,31 | | |
| 39 | 11937,28 | 11195,22 | | |
| 40 | 11934,95 | 11191,11 | | |
| 41 | 11932,66 | 11186,96 | | |
| 42 | 11930,43 | 11182,80 | | |
| 43 | 11928,24 | 11178,60 | | |
| 44 | 11926,10 | 11174,38 | | |
| 45 | 11924,00 | 11170,14 | | |
| 46 | 11921,96 | 11165,87 | | |
| 47 | 11919,97 | 11161,58 | | |
| 48 | 11918,02 | 11157,26 | | |
| 49 | 11916,13 | 11152,93 | | |
| 50 | 11847,69 | 11000,00 | | |
| 51 | 11777,99 | 10844,27 | | |
| 52 | 11741,80 | 10860,20 | | |
| 53 | 11715,59 | 10871,26 | | |
| 54 | 11702,92 | 10849,88 | | |
| 55 | 11700,08 | 10847,97 | | |
| 56 | 11682,85 | 10837,54 | | |
| 57 | 11679,40 | 10829,37 | | |
| 58 | 11554,10 | 10842,26 | | |
| 59 | 11529,20 | 10844,50 | | |
| 60 | 11509,18 | 10848,63 | | |
| 61 | 11478,78 | 10851,30 | | |
| 62 | 11478,59 | 10877,75 | | |
| 63 | 11477,31 | 10909,92 | | |
| 64 | 11477,31 | 10930,41 | | |
| 65 | 11476,00 | 10960,00 | | |
| 66 | 11425,99 | 10965,00 | | |
| 67 | 11405,99 | 10964,03 | | |
| 68 | 11370,03 | 10970,95 | | |
| 69 | 11357,65 | 11038,15 | | |
| 70 | 11344,70 | 11148,10 | | |

| Обозначение характерных точек | Координаты характерных точек в местной системе координат (МСК) | | Метод определения координат характерной точки | Средняя квадратическая погрешность положения характерной точки (M _t), м |
|-------------------------------------|---|----------|---|---|
| | X | Y | | |
| 71 | 11302,25 | 11148,25 | | |
| 72 | 11257,13 | 11147,46 | | |
| 73 | 11248,38 | 11148,05 | | |
| 74 | 11226,90 | 11147,40 | | |
| 75 | 11226,30 | 11175,55 | | |
| 76 | 11223,91 | 11201,86 | | |
| 77 | 11223,20 | 11239,52 | | |
| 78 | 11257,36 | 11240,18 | | |
| 79 | 11269,52 | 11240,39 | | |
| 80 | 11270,05 | 11217,63 | | |
| 81 | 11270,53 | 11193,52 | | |
| 82 | 11294,01 | 11193,89 | | |
| 83 | 11302,64 | 11194,20 | | |
| 84 | 11302,29 | 11199,23 | | |
| 85 | 11338,09 | 11201,32 | | |
| 86 | 11352,04 | 11202,50 | | |
| 87 | 11379,79 | 11205,50 | | |
| 88 | 11381,83 | 11187,20 | | |
| 89 | 11400,73 | 11189,96 | | |
| 90 | 11419,00 | 11192,65 | | |
| 91 | 11423,83 | 11191,48 | | |
| 92 | 11430,01 | 11185,27 | | |
| 93 | 11434,60 | 11149,90 | | |
| 94 | 11434,16 | 11147,37 | | |
| 95 | 11426,41 | 11137,56 | | |
| 96 | 11424,37 | 11136,08 | | |
| 97 | 11419,22 | 11134,41 | | |
| 98 | 11408,05 | 11133,50 | | |
| 99 | 11409,60 | 11120,10 | | |
| 100 | 11414,95 | 11075,05 | | |
| 101 | 11415,12 | 11073,33 | | |
| 102 | 11517,52 | 11069,92 | | |
| 103 | 11513,25 | 10974,50 | | |
| 104 | 11568,57 | 10971,82 | | |
| 105 | 11609,71 | 11085,24 | | |
| 106 | 11572,21 | 11098,40 | | |
| 107 | 11609,29 | 11201,90 | | |
| 108 | 11548,84 | 11223,82 | | |
| 109 | 11546,76 | 11237,73 | | |
| 110 | 11545,08 | 11246,84 | | |

| Обозначение характерных точек | Координаты характерных точек в местной системе координат (МСК) | | Метод определения координат характерной точки | Средняя квадратическая погрешность положения характерной точки (Mт), м |
|-------------------------------------|---|----------|---|--|
| | X | Y | | |
| 111 | 11535,94 | 11245,17 | | |
| 112 | 11508,43 | 11239,75 | | |
| 113 | 11507,18 | 11245,83 | | |
| 114 | 11505,64 | 11255,89 | | |
| 115 | 11504,35 | 11255,79 | | |
| 116 | 11502,53 | 11272,35 | | |
| 117 | 11498,04 | 11309,61 | | |
| 118 | 11453,33 | 11304,58 | | |
| 119 | 11451,27 | 11323,39 | | |
| 120 | 11493,79 | 11328,54 | | |
| 121 | 11491,63 | 11346,45 | | |
| 122 | 11545,48 | 11352,17 | | |
| 123 | 11545,45 | 11352,43 | | |
| 124 | 11544,30 | 11361,85 | | |
| 125 | 11543,40 | 11361,64 | | |
| 126 | 11541,84 | 11370,52 | | |
| 127 | 11541,15 | 11376,21 | | |
| 128 | 11540,14 | 11377,53 | | |
| 129 | 11536,71 | 11397,41 | | |
| 130 | 11531,76 | 11426,20 | | |
| 131 | 11536,99 | 11427,12 | | |
| 132 | 11556,09 | 11430,20 | | |
| 133 | 11582,59 | 11434,47 | | |
| 134 | 11585,45 | 11434,93 | | |
| 135 | 11592,68 | 11436,10 | | |
| 136 | 11595,92 | 11436,62 | | |
| 137 | 11601,65 | 11439,84 | | |
| 138 | 11632,29 | 11445,61 | | |
| 139 | 11636,25 | 11446,36 | | |
| 140 | 11630,25 | 11488,52 | | |
| 141 | 11627,86 | 11504,50 | | |
| 142 | 11626,10 | 11516,70 | | |
| 143 | 11700,63 | 11527,79 | | |
| 144 | 11699,37 | 11559,50 | | |
| 145 | 11762,33 | 11559,50 | | |
| 146 | 11792,42 | 11558,96 | | |
| 147 | 11794,91 | 11584,95 | | |
| 148 | 11800,46 | 11642,66 | | |
| 1 | 11806,21 | 11666,24 | | |

Схема регламентных участков на территориях зон охраны культурного наследия на территории части квартала № 1082 Центрального административного округа города Москвы



Требования к градостроительным регламентам на территориях зон охраны объектов культурного наследия на территории части квартала № 1082 Центрального административного округа города Москвы

| | | |
|---|--|--|
| 1. Номер регламентного участка: 1 | | |
| 2. Режим использования земель и земельных участков в границах единой охранной зоны объектов культурного наследия № 209: Р2 | | |
| 3. Адрес участка по БТИ: Старокирочный пер., д. 5, стр. 2, 6, 10, 11; Волховский пер., д. 16/20, стр. 1, 3, 4, 5, 6, 7; Посланников пер., д. 18, стр. 1 | | |
| 4. Объекты капитального строительства, существующие в границах регламентного участка: д. 5, стр. 2, 6, 10, 11; д. 16/20, стр. 1, 3, 4, 5, 6, 7; д. 18, стр. 1 | | |
| 5. Зоны возможного размещения объектов капитального строительства в границах регламентного участка: нет | | |
| 6. Элемент планировочной структуры – регламентный участок: | | |
| | Наименование характеристик и показателей, отражающих требования градостроительного регламента | Значение характеристик и показателей, отражающих требования градостроительного регламента |
| 6.1 | Основные виды разрешенного использования земельных участков и объектов капитального строительства, входящих в регламентный участок | настоящими регламентами не устанавливаются |
| 6.2 | Зоны действия публичных сервитутов, территории общего пользования (внутриквартальные проезды, проходы, озелененные территории) | не устанавливаются |
| 6.3 | Минимальная площадь земельного участка, входящего в регламентный участок | не менее пятна застройки под строением 3 дома 16/20 (103 кв.м) |
| 6.4 | Максимальная площадь земельного участка, входящего в регламентный участок | в выделенных границах регламентного участка (11 687 кв.м) |
| 6.5 | Максимальный процент застройки в границах регламентного участка (наземная часть) | не устанавливается |
| 6.6 | Минимальный процент площади озеленения в границах регламентного участка | не устанавливается |
| 6.7 | Минимальный отступ от границ регламентного участка | – от линии застройки Посланникова переулка – 0,0 м; – от линии застройки Волховского переулка – 0,0 м |
| 6.8 | Максимальная высота застройки (объектов капитального строительства) от существующего уровня земли в границах регламентного участка | 15,7 м |
| 6.9 | Максимальный процент застройки прочими строениями и сооружениями (пристройки, навесы, хозяйственные и временные сооружения) в границах регламентного участка | 3% |
| 6.10 | Максимальная высота застройки прочими строениями и сооружениями (пристройки, навесы, хозяйственные и временные сооружения) в границах регламентного участка | 3,6 м |
| 6.11 | Минимальный размер интервалов в уличном фронте застройки в границах регламентного участка | не устанавливается |
| 6.12 | Ограничения в части обеспечения условий восприятия объектов культурного наследия | сохранение исторически сложившегося характера визуального восприятия объектов культурного наследия |

| | | |
|------|--|--|
| 6.13 | Ограничения в части проведения работ по прокладке и реконструкции дорожных и инженерных коммуникаций | сохранение и восстановление традиционной системы озеленения и благоустройства |
| 6.14 | Ограничения в части проведения земляных, землеустроительных, мелиоративных работ | обеспечение сохранности объектов культурного наследия и объектов археологического наследия |
| 6.15 | Требования в части проведения работ по улучшению гидрогеологических и экологических условий | не устанавливаются |
| 6.16 | Ограничения в части проведения работ по размещению информационных стендов, рекламных щитов, вывесок, наружного освещения | запрещается установка рекламных конструкций, кроме рекламных конструкций на нестационарных торговых объектах вида «Киоск», на остановочных пунктах наземного городского транспорта общего пользования, на пунктах проката велотранспорта и на общественных туалетах нестационарного типа; на афишных стендах, указателях с рекламными модулями, сити-форматах, тумбах |
| 6.17 | Требования по защите объектов археологического наследия и культурного слоя | проведение землеустроительных, земляных, строительных, мелиоративных, хозяйственных и иных работ осуществляется с соблюдением требований законодательства об объектах культурного наследия, в том числе с обеспечением сохранности объекта археологического наследия федерального значения «Территория культурного слоя «Немецкой слободы», XVI–XVII в. н.э. (достопримечательное место)» и выявленного объекта археологического наследия «Культурный слой в границах города Москвы XVIII в. (Камер-Коллежского вала) (достопримечательное место)» |
| 6.18 | Сохраняемые исторические линии застройки улиц, переулков, площадей и других элементов планировочной структуры, в том числе улично-дорожной сети | линии застройки Посланникова переулка, Волховского переулка |
| 6.19 | Сохраняемые границы исторических владений в границах регламентного участка (для разработки и актуализации плана межевания) | не устанавливаются |
| 6.20 | Сохраняемый или возобновляемый исторический композиционно-пространственный тип застройки владения в границах регламентного участка | не устанавливается |
| 6.21 | Сохраняемые или восстанавливаемые элементы озеленения (в том числе породный состав древесных, кустарниковых и цветочных насаждений) | не устанавливаются |
| 6.22 | Сохраняемые или восстанавливаемые элементы благоустройства (в том числе ограды, дорожные покрытия, малые архитектурные формы) в границах регламентного участка | не устанавливаются |
| 6.23 | Сохраняемые или восстанавливаемые элементы рельефа и гидрографической сети | не устанавливаются |
| 6.24 | Иные требования | освоение подземного пространства и его допустимые параметры определяются в установленном порядке проектной документацией при условии отсутствия негативного влияния на сохранность объектов культурного наследия, в том числе объектов археологического наследия и культурного слоя, а также при условии отсутствия опасности для окружающей среды и жизни и/или здоровья человека |

| 7. Объект капитального строительства, существующий в границах регламентного участка (сохраняемый объект капитального строительства, для которого допустимы капитальный ремонт, модернизация систем инженерного обеспечения, реконструкция в существующих габаритах): Старокирочный пер., д. 5, стр. 2 | | |
|--|--|---|
| Наименование характеристик и показателей, отражающих требования градостроительного регламента | | Значения характеристик и показателей, отражающих требования градостроительного регламента |
| 7.1 | Местоположение на участке | в центральной части регламентного участка |
| 7.2 | Основные виды работ (в том числе по фасадам и интерьерам) | капитальный ремонт, модернизация систем инженерного обеспечения, реконструкция в существующих габаритах |
| 7.3 | Конфигурация плана | прямоугольная |
| 7.4 | Этажность/высотная отметка от существующего уровня земли | 3 этажа/15,7 м |
| 7.5 | Архитектурно-стилистические характеристики (в том числе особенности оформления фасадов) | не устанавливаются |
| 7.6 | Объемно-пространственные и композиционно-силуэтные характеристики (в том числе угол наклона кровли, мезонин, мансарда, слуховые окна, эркеры, балконы, фронтоны, аттики и проч.) | скатная кровля, угол наклона до 30° |
| 7.7 | Основные строительные и отделочные материалы | кирпич, железобетон |
| 7.8 | Цветовое решение | диапазон желтой цветовой области от № МП-0065-Ж до № МП-0096-Ж (по «Цветовой палитре Москвы») |
| 7.9 | Иные требования | не устанавливаются |

| 8. Объект капитального строительства, существующий в границах регламентного участка (сохраняемый объект капитального строительства, для которого допустимы капитальный ремонт, модернизация систем инженерного обеспечения, реконструкция в существующих габаритах): Старокирочный пер., д. 5, стр. 6 | | |
|--|--|---|
| Наименование характеристик и показателей, отражающих требования градостроительного регламента | | Значения характеристик и показателей, отражающих требования градостроительного регламента |
| 8.1 | Местоположение на участке | в западной части регламентного участка |
| 8.2 | Основные виды работ (в том числе по фасадам и интерьерам) | капитальный ремонт, модернизация систем инженерного обеспечения, реконструкция в существующих габаритах |
| 8.3 | Конфигурация плана | прямоугольная |
| 8.4 | Этажность/высотная отметка от существующего уровня земли | 1 этаж/5,5 м |
| 8.5 | Архитектурно-стилистические характеристики (в том числе особенности оформления фасадов) | не устанавливаются |
| 8.6 | Объемно-пространственные и композиционно-силуэтные характеристики (в том числе угол наклона кровли, мезонин, мансарда, слуховые окна, эркеры, балконы, фронтоны, аттики и проч.) | скатная кровля, угол наклона до 30° |
| 8.7 | Основные строительные и отделочные материалы | кирпич |
| 8.8 | Цветовое решение | диапазон желтой цветовой области от № МП-0065-Ж до № МП-0096-Ж (по «Цветовой палитре Москвы») |
| 8.9 | Иные требования | не устанавливаются |

| 9. Объект капитального строительства, существующий в границах регламентного участка (сохраняемый объект капитального строительства, для которого допустимы капитальный ремонт, модернизация систем инженерного обеспечения, реконструкция в существующих габаритах): Старокирочный пер., д. 5, стр. 10 | | |
|---|--|---|
| Наименование характеристик и показателей, отражающих требования градостроительного регламента | | Значения характеристик и показателей, отражающих требования градостроительного регламента |
| 9.1 | Местоположение на участке | в западной части регламентного участка |
| 9.2 | Основные виды работ (в том числе по фасадам и интерьерам) | капитальный ремонт, модернизация систем инженерного обеспечения, реконструкция в существующих габаритах |
| 9.3 | Конфигурация плана | прямоугольная |
| 9.4 | Этажность/высотная отметка от существующего уровня земли | 1–2 этажа/10,9 м |
| 9.5 | Архитектурно-стилистические характеристики (в том числе особенности оформления фасадов) | не устанавливаются |
| 9.6 | Объемно-пространственные и композиционно-силуэтные характеристики (в том числе угол наклона кровли, мезонин, мансарда, слуховые окна, эркеры, балконы, фронтоны, аттики и проч.) | плоская кровля |
| 9.7 | Основные строительные и отделочные материалы | кирпич, железобетон |
| 9.8 | Цветовое решение | диапазон красной цветовой области от № МП-0001-К до № МП-0004-К, от № МП-0009-К до № МП-0013-К, от № МП-0017-К до № МП-0021-К, от № МП-0025-К до № МП-0029-К (по «Цветовой палитре Москвы») |
| 9.9 | Иные требования | не устанавливаются |

| 10. Объект капитального строительства, существующий в границах регламентного участка (сохраняемый объект капитального строительства, для которого допустимы капитальный ремонт, модернизация систем инженерного обеспечения, реконструкция в существующих габаритах): Старокирочный пер., д. 5, стр. 11 | | |
|--|--|---|
| Наименование характеристик и показателей, отражающих требования градостроительного регламента | | Значения характеристик и показателей, отражающих требования градостроительного регламента |
| 10.1 | Местоположение на участке | в центральной части регламентного участка |
| 10.2 | Основные виды работ (в том числе по фасадам и интерьерам) | капитальный ремонт, модернизация систем инженерного обеспечения, реконструкция в существующих габаритах |
| 10.3 | Конфигурация плана | прямоугольная |
| 10.4 | Этажность/высотная отметка от существующего уровня земли | 1 этаж/5,0 м |
| 10.5 | Архитектурно-стилистические характеристики (в том числе особенности оформления фасадов) | не устанавливаются |
| 10.6 | Объемно-пространственные и композиционно-силуэтные характеристики (в том числе угол наклона кровли, мезонин, мансарда, слуховые окна, эркеры, балконы, фронтоны, аттики и проч.) | плоская кровля |
| 10.7 | Основные строительные и отделочные материалы | кирпич |
| 10.8 | Цветовое решение | диапазон желтой цветовой области от № МП-0065-Ж до № МП-0096-Ж (по «Цветовой палитре Москвы») |
| 10.9 | Иные требования | не устанавливаются |

| 11. Объект капитального строительства, существующий в границах регламентного участка (сохраняемый объект капитального строительства, для которого допустимы капитальный ремонт, модернизация систем инженерного обеспечения, реконструкция в существующих габаритах): Волховский пер., д. 16/20, стр. 1 | | |
|--|--|---|
| Наименование характеристик и показателей, отражающих требования градостроительного регламента | | Значения характеристик и показателей, отражающих требования градостроительного регламента |
| 11.1 | Местоположение на участке | по линии застройки Волховского переулка |
| 11.2 | Основные виды работ (в том числе по фасадам и интерьерам) | капитальный ремонт, модернизация систем инженерного обеспечения, реконструкция в существующих габаритах |
| 11.3 | Конфигурация плана | прямоугольная |
| 11.4 | Этажность/высотная отметка от существующего уровня земли | 2 этажа/14,2 м |
| 11.5 | Архитектурно-стилистические характеристики (в том числе особенности оформления фасадов) | – архитектурное оформление фасадов в приемах эклектики; – симметричная композиция в девять осей главного фасада, стилизованные замковые камни над оконными проемами и дверным проемом, межэтажная тяга |
| 11.6 | Объемно-пространственные и композиционно-силуэтные характеристики (в том числе угол наклона кровли, мезонин, мансарда, слуховые окна, эркеры, балконы, фронтоны, аттики и проч.) | скатная кровля, угол наклона до 30°, чердачные окна |
| 11.7 | Основные строительные и отделочные материалы | кирпич, железобетон |
| 11.8 | Цветовое решение | диапазон красной цветовой области от № МП-0001-К до № МП-0004-К, от № МП-0009-К до № МП-0013-К, от № МП-0017-К до № МП-0021-К, от № МП-0025-К до № МП-0029-К (по «Цветовой палитре Москвы») |
| 11.9 | Иные требования | не устанавливаются |

| 12. Объект капитального строительства, существующий в границах регламентного участка (сохраняемые объекты капитального строительства, для которых допустимы капитальный ремонт, модернизация систем инженерного обеспечения, реконструкция в существующих габаритах): Волховский пер., д. 16/20, стр. 3 | | |
|--|---|--|
| Наименование характеристик и показателей, отражающих требования градостроительного регламента | | Значения характеристик и показателей, отражающих требования градостроительного регламента |
| 12.1 | Местоположение на участке | по линии застройки Волховского переулка |
| 12.2 | Основные виды работ (в том числе по фасадам и интерьерам) | капитальный ремонт, модернизация систем инженерного обеспечения, реконструкция в существующих габаритах |
| 12.3 | Конфигурация плана | прямоугольная |
| 12.4 | Этажность/высотная отметка от существующего уровня земли | 2 этажа/10,7 м |
| 12.5 | Архитектурно-стилистические характеристики (в том числе особенности оформления фасадов) | – архитектурное оформление фасадов в приемах эклектики; – лопатки на главном фасаде, стилизованные замковые камни над оконными проемами в уровне первого этажа, межэтажная тяга, венчающий карниз |

| | | |
|------|--|---|
| 12.6 | Объемно-пространственные и композиционно-силуэтные характеристики (в том числе угол наклона кровли, мезонин, мансарда, слуховые окна, эркеры, балконы, фронтоны, аттики и проч.) | скатная кровля, угол наклона до 30°, чердачные окна |
| 12.7 | Основные строительные и отделочные материалы | кирпич, дерево |
| 12.8 | Цветовое решение | диапазон желтой цветовой области от № МП-0065-Ж до № МП-0096-Ж (по «Цветовой палитре Москвы») |
| 12.9 | Иные требования | не устанавливаются |

13. Объект капитального строительства, существующий в границах регламентного участка (сохраняемый объект капитального строительства, для которого допустимы капитальный ремонт, модернизация систем инженерного обеспечения, реконструкция в существующих габаритах): Волховский пер., д. 16/20, стр. 4

| Наименование характеристик и показателей, отражающих требования градостроительного регламента | | Значения характеристик и показателей, отражающих требования градостроительного регламента |
|---|--|---|
| 13.1 | Местоположение на участке | в северной части регламентного участка |
| 13.2 | Основные виды работ (в том числе по фасадам и интерьерам) | капитальный ремонт, модернизация систем инженерного обеспечения, реконструкция в существующих габаритах |
| 13.3 | Конфигурация плана | прямоугольная |
| 13.4 | Этажность/высотная отметка от существующего уровня земли | 1 этаж/5,4 м |
| 13.5 | Архитектурно-стилистические характеристики (в том числе особенности оформления фасадов) | не устанавливаются |
| 13.6 | Объемно-пространственные и композиционно-силуэтные характеристики (в том числе угол наклона кровли, мезонин, мансарда, слуховые окна, эркеры, балконы, фронтоны, аттики и проч.) | скатная кровля, угол наклона до 30°, чердачные окна |
| 13.7 | Основные строительные и отделочные материалы | кирпич, дерево |
| 13.8 | Цветовое решение | диапазон желтой цветовой области от № МП-0065-Ж до № МП-0096-Ж (по «Цветовой палитре Москвы») |
| 13.9 | Иные требования | не устанавливаются |

14. Объект капитального строительства, существующий в границах регламентного участка (сохраняемый объект капитального строительства, для которого допустимы капитальный ремонт, модернизация систем инженерного обеспечения, реконструкция в существующих габаритах): Волховский пер., д. 16/20, стр. 5

| Наименование характеристик и показателей, отражающих требования градостроительного регламента | | Значения характеристик и показателей, отражающих требования градостроительного регламента |
|---|---|---|
| 14.1 | Местоположение на участке | по линии застройки Посланникова переулка |
| 14.2 | Основные виды работ (в том числе по фасадам и интерьерам) | капитальный ремонт, модернизация систем инженерного обеспечения, реконструкция в существующих габаритах |
| 14.3 | Конфигурация плана | прямоугольная |
| 14.4 | Этажность/высотная отметка от существующего уровня земли | 2 этажа/8,6 м |

| | | |
|------|--|---|
| 14.5 | Архитектурно-стилистические характеристики (в том числе особенности оформления фасадов) | – архитектурное оформление фасадов в приемах эклектики; – ниши в уровне двух этажей со ступенчатым завершением и межэтажной тягой на главном фасаде, венчающий карниз простого профиля |
| 14.6 | Объемно-пространственные и композиционно-силуэтные характеристики (в том числе угол наклона кровли, мезонин, мансарда, слуховые окна, эркеры, балконы, фронтоны, аттики и проч.) | скатная кровля, угол наклона до 30°, чердачные окна |
| 14.7 | Основные строительные и отделочные материалы | кирпич, дерево |
| 14.8 | Цветовое решение | диапазон желтой цветовой области от № МП-0065-Ж до № МП-0096-Ж (по «Цветовой палитре Москвы») |
| 14.9 | Иные требования | не устанавливаются |

| | | |
|--|--|---|
| 15. Объект капитального строительства, существующий в границах регламентного участка (сохраняемый объект капитального строительства, для которого допустимы капитальный ремонт, модернизация систем инженерного обеспечения, реконструкция в существующих габаритах): Волховский пер., д. 16/20, стр. 6 | | |
| Наименование характеристик и показателей, отражающих требования градостроительного регламента | | Значения характеристик и показателей, отражающих требования градостроительного регламента |
| 15.1 | Местоположение на участке | в северной части регламентного участка |
| 15.2 | Основные виды работ (в том числе по фасадам и интерьерам) | капитальный ремонт, модернизация систем инженерного обеспечения, реконструкция в существующих габаритах |
| 15.3 | Конфигурация плана | прямоугольная |
| 15.4 | Этажность/высотная отметка от существующего уровня земли | 1 этаж/6,3 м |
| 15.5 | Архитектурно-стилистические характеристики (в том числе особенности оформления фасадов) | венчающий карниз простого профиля |
| 15.6 | Объемно-пространственные и композиционно-силуэтные характеристики (в том числе угол наклона кровли, мезонин, мансарда, слуховые окна, эркеры, балконы, фронтоны, аттики и проч.) | скатная кровля, угол наклона до 30° |
| 15.7 | Основные строительные и отделочные материалы | кирпич, дерево |
| 15.8 | Цветовое решение | диапазон желтой цветовой области от № МП-0065-Ж до № МП-0096-Ж (по «Цветовой палитре Москвы») |
| 15.9 | Иные требования | не устанавливаются |

| 16. Объект капитального строительства, существующий в границах регламентного участка (сохраняемый объект капитального строительства, для которого допустимы капитальный ремонт, модернизация систем инженерного обеспечения, реконструкция в существующих габаритах): Волховский пер., д. 16/20, стр. 7 | | |
|--|--|---|
| Наименование характеристик и показателей, отражающих требования градостроительного регламента | | Значения характеристик и показателей, отражающих требования градостроительного регламента |
| 16.1 | Местоположение на участке | в северной части регламентного участка |
| 16.2 | Основные виды работ (в том числе по фасадам и интерьерам) | капитальный ремонт, модернизация систем инженерного обеспечения, реконструкция в существующих габаритах |
| 16.3 | Конфигурация плана | прямоугольная |
| 16.4 | Этажность/высотная отметка от существующего уровня земли | 1 этаж/4,5 м |
| 16.5 | Архитектурно-стилистические характеристики (в том числе особенности оформления фасадов) | не устанавливаются |
| 16.6 | Объемно-пространственные и композиционно-силуэтные характеристики (в том числе угол наклона кровли, мезонин, мансарда, слуховые окна, эркеры, балконы, фронтоны, аттики и проч.) | плоская кровля |
| 16.7 | Основные строительные и отделочные материалы | кирпич |
| 16.8 | Цветовое решение | диапазон красной цветовой области от № МП-0001-К до № МП-0004-К, от № МП-0009-К до № МП-0013-К, от № МП-0017-К до № МП-0021-К, от № МП-0025-К до № МП-0029-К (по «Цветовой палитре Москвы») |
| 16.9 | Иные требования | не устанавливаются |

| 17. Объект капитального строительства, существующий в границах регламентного участка (сохраняемый объект капитального строительства, для которого допустимы капитальный ремонт, модернизация систем инженерного обеспечения, реконструкция в существующих габаритах): Посланников пер., д. 18, стр. 1 | | |
|--|--|---|
| Наименование характеристик и показателей, отражающих требования градостроительного регламента | | Значения характеристик и показателей, отражающих требования градостроительного регламента |
| 17.1 | Местоположение на участке | по линии застройки Посланникова переулка |
| 17.2 | Основные виды работ (в том числе по фасадам и интерьерам) | капитальный ремонт, модернизация систем инженерного обеспечения, реконструкция в существующих габаритах |
| 17.3 | Конфигурация плана | прямоугольная |
| 17.4 | Этажность/высотная отметка от существующего уровня земли | 2 этажа/9,6 м |
| 17.5 | Архитектурно-стилистические характеристики (в том числе особенности оформления фасадов) | – архитектурное оформление фасадов в приемах эклектики; – венчающий карниз с кронштейнами |
| 17.6 | Объемно-пространственные и композиционно-силуэтные характеристики (в том числе угол наклона кровли, мезонин, мансарда, слуховые окна, эркеры, балконы, фронтоны, аттики и проч.) | скатная кровля, угол наклона до 30°, чердачные окна |
| 17.7 | Основные строительные и отделочные материалы | кирпич, дерево |

| | | |
|------|------------------|--|
| 17.8 | Цветовое решение | диапазон зеленой цветовой области от № МП-0201-3 до № МП-0205-3, от № МП-0209-3 до № МП-0213-3, от № МП-0217-3 до № МП-0220-3 (по «Цветовой палитре Москвы») |
| 17.9 | Иные требования | не устанавливаются |

| | | |
|--|--|---|
| 1. Номер регламентного участка: 2 | | |
| 2. Режим использования земель и земельных участков в границах зоны регулирования застройки и хозяйственной деятельности № 1: РЗ | | |
| 3. Адрес участка по БТИ: Посланников пер., вл. 6 | | |
| 4. Объекты капитального строительства, существующие в границах регламентного участка: нет | | |
| 5. Зоны возможного размещения объектов капитального строительства в границах регламентного участка: 1(2) | | |
| 6. Элемент планировочной структуры – регламентный участок: | | |
| | Наименование характеристик и показателей, отражающих требования градостроительного регламента | Значение характеристик и показателей, отражающих требования градостроительного регламента |
| 6.1 | Основные виды разрешенного использования земельных участков и объектов капитального строительства, входящих в регламентный участок | настоящими регламентами не устанавливаются |
| 6.2 | Зоны действия публичных сервитутов, территории общего пользования (внутриквартальные проезды, проходы, озелененные территории) | не устанавливаются |
| 6.3 | Минимальная площадь земельного участка, входящего в регламентный участок | не устанавливается |
| 6.4 | Максимальная площадь земельного участка, входящего в регламентный участок | в выделенных границах регламентного участка (3 740 кв.м) |
| 6.5 | Максимальный процент застройки в границах регламентного участка (наземная часть) | не устанавливается |
| 6.6 | Минимальный процент площади озеленения в границах регламентного участка | не устанавливается |
| 6.7 | Минимальный отступ от границ регламентного участка | – от линии застройки Старокирочного переулка – 0,0 м; – от восточной границы регламентного участка – 0,0 м |
| 6.8 | Максимальная высота застройки (объектов капитального строительства) от существующего уровня земли в границах регламентного участка | 39,0 м |
| 6.9 | Максимальный процент застройки прочими строениями и сооружениями (пристройки, навесы, хозяйственные и временные сооружения) в границах регламентного участка | 3% |
| 6.10 | Максимальная высота застройки прочими строениями и сооружениями (пристройки, навесы, хозяйственные и временные сооружения) в границах регламентного участка | 3,6 м |

| | | |
|------|--|--|
| 6.11 | Минимальный размер интервалов в уличном фронте застройки в границах регламентного участка | не устанавливается |
| 6.12 | Ограничения в части обеспечения условий восприятия объектов культурного наследия | сохранение исторически сложившегося характера визуального восприятия объектов культурного наследия |
| 6.13 | Ограничения в части проведения работ по прокладке и реконструкции дорожных и инженерных коммуникаций | сохранение и восстановление традиционной системы озеленения и благоустройства |
| 6.14 | Ограничения в части проведения земляных, землеустроительных, мелиоративных работ | обеспечение сохранности объектов культурного наследия и объектов археологического наследия |
| 6.15 | Требования в части проведения работ по улучшению гидрогеологических и экологических условий | не устанавливаются |
| 6.16 | Ограничения в части проведения работ по размещению информационных стендов, рекламных щитов, вывесок, наружного освещения | разрешается установка рекламных конструкций в соответствии с Правилами установки и эксплуатации рекламных конструкций в городе Москве |
| 6.17 | Требования по защите объектов археологического наследия и культурного слоя | проведение землеустроительных, земляных, строительных, мелиоративных, хозяйственных и иных работ осуществляется с соблюдением требований законодательства об объектах культурного наследия, в том числе с обеспечением сохранности объекта археологического наследия федерального значения «Территория культурного слоя «Немецкой слободы», XVI–XVII в. н.э. (достопримечательное место)» и выявленного объекта археологического наследия «Культурный слой в границах города Москвы XVIII в. (Камер-Коллежского вала) (достопримечательное место)» |
| 6.18 | Сохраняемые исторические линии застройки улиц, переулков, площадей и других элементов планировочной структуры, в том числе улично-дорожной сети | линия застройки Старокирочного переулка |
| 6.19 | Сохраняемые границы исторических владений в границах регламентного участка (для разработки и актуализации плана межевания) | не устанавливаются |
| 6.20 | Сохраняемый или возобновляемый исторический композиционно-пространственный тип застройки владения в границах регламентного участка | не устанавливается |
| 6.21 | Сохраняемые или восстанавливаемые элементы озеленения (в том числе породный состав древесных, кустарниковых и цветочных насаждений) | не устанавливаются |
| 6.22 | Сохраняемые или восстанавливаемые элементы благоустройства (в том числе ограды, дорожные покрытия, малые архитектурные формы) в границах регламентного участка | не устанавливаются |
| 6.23 | Сохраняемые или восстанавливаемые элементы рельефа и гидрографической сети | не устанавливаются |

| | | |
|------|-----------------|--|
| 6.24 | Иные требования | освоение подземного пространства и его допустимые параметры определяются в установленном порядке проектной документацией при условии отсутствия негативного влияния на сохранность объектов культурного наследия, в том числе объектов археологического наследия и культурного слоя, а также при условии отсутствия опасности для окружающей среды и жизни и/или здоровья человека |
|------|-----------------|--|

| 7. Зона возможного размещения объектов капитального строительства в границах регламентного участка: 1(2) | | |
|--|--|--|
| Наименование характеристик и показателей, отражающих требования градостроительного регламента | | Значения характеристик и показателей, отражающих требования градостроительного регламента |
| 7.1 | Местоположение на участке | в юго-западной части регламентного участка |
| 7.2 | Основные виды работ (в том числе по фасадам и интерьерам) | строительство в соответствии с параметрами градостроительного регламента, определенными на основе настоящих требований |
| 7.3 | Конфигурация плана | прямоугольная |
| 7.4 | Этажность/высотная отметка от существующего уровня земли (абсолютная отметка) | – 2 этажа/8,0 м (+147,9 м) по линии застройки Старокирочного переулка; – 10 этажей/ 39,0 м (+178,9 м) с отступом от линии застройки Старокирочного переулка и западной границы регламентного участка |
| 7.5 | Архитектурно-стилистические характеристики (в том числе особенности оформления фасадов) | раздел «Архитектурные решения» проектной документации объекта капитального строительства подлежит согласованию с органом исполнительной власти города Москвы, уполномоченным в области градостроительного проектирования и архитектуры |
| 7.6 | Объемно-пространственные и композиционно-силуэтные характеристики (в том числе угол наклона кровли, мезонин, мансарда, слуховые окна, эркеры, балконы, фронтоны, аттики и проч.) | не устанавливаются |
| 7.7 | Основные строительные и отделочные материалы | кирпич, бетон, штукатурка, натуральный и/или искусственный камень |
| 7.8 | Цветовое решение | не устанавливается |
| 7.9 | Иные требования | не устанавливаются |

О мерах, направленных на реализацию Государственной программы города Москвы «Развитие цифровой среды и инноваций»

Постановление Правительства Москвы от 13 марта 2024 года № 470-ПП

В соответствии со статьей 9 Закона города Москвы от 22 ноября 2023 г. № 33 «О бюджете города Москвы на 2024 год и плановый период 2025 и 2026 годов» **Правительство Москвы постановляет:**

1. Предоставить в 2024 году грант юридическому лицу, указанному в приложении к настоящему постановлению, в рамках реализации Департаментом предпринимательства и инновационного развития города Москвы нового мероприятия Государственной программы города Москвы «Развитие цифровой среды и инноваций» за счет бюджетных ассигнований согласно приложению к настоящему постановлению.

2. Контроль за выполнением настоящего постановле-

ния возложить на заместителя Мэра Москвы в Правительстве Москвы – руководителя Аппарата Мэра и Правительства Москвы Сергунину Н.А.

Мэр Москвы **С.С.Собянин**

Приложение к постановлению Правительства Москвы № 470-ПП от 13.03.2024 г. не подлежит опубликованию.

О внесении изменений в постановление Правительства Москвы от 23 апреля 2014 г. № 219-ПП и от 1 декабря 2015 г. № 789-ПП

Постановление Правительства Москвы от 13 марта 2024 года № 471-ПП

В соответствии с Федеральным законом от 27 июля 2010 г. № 210-ФЗ «Об организации предоставления государственных и муниципальных услуг», постановлением Правительства Москвы от 15 ноября 2011 г. № 546-ПП «О предоставлении государственных и муниципальных услуг в городе Москве», а также в целях повышения эффективности предоставления государственных услуг **Правительство Москвы постановляет:**

1. Внести изменение в постановление Правительства Москвы от 23 апреля 2014 г. № 219-ПП «Об организации деятельности многофункциональных центров предоставления государственных услуг на территории города Москвы» (в редакции постановлений Правительства Москвы от 29 июля 2014 г. № 422-ПП, от 27 августа 2014 г. № 495-ПП, от 29 октября 2014 г. № 629-ПП, от 23 декабря 2014 г. № 804-ПП, от 10 февраля 2015 г. № 41-ПП, от 13 марта 2015 г. № 114-ПП, от 31 марта 2015 г. № 157-ПП, от 8 апреля 2015 г. № 187-ПП, от 29 мая 2015 г. № 318-ПП, от 30 июня 2015 г. № 396-ПП, от 14 июля 2015 г. № 439-ПП, от 26 августа 2015 г. № 552-ПП, от 27 октября 2015 г. № 707-ПП, от 1 декабря 2015 г. № 789-ПП, от 24 декабря 2015 г. № 951-ПП, от 30 декабря 2015 г. № 959-ПП, от 20 февраля 2016 г. № 56-ПП, от 26 апреля 2016 г. № 209-ПП, от 23 июня 2016 г. № 352-ПП, от 28 июня 2016 г. № 369-ПП, от 25 августа 2016 г. № 533-ПП, от 30 августа 2016 г. № 543-ПП, от 18 октября 2016 г. № 685-ПП, от 1 ноября 2016 г. № 713-ПП, от 7 ноября 2016 г. № 721-ПП, от 6 де-

кабря 2016 г. № 839-ПП, от 19 декабря 2016 г. № 891-ПП, от 20 декабря 2016 г. № 895-ПП, от 27 декабря 2016 г. № 946-ПП, от 22 февраля 2017 г. № 68-ПП, от 7 июня 2017 г. № 342-ПП, от 8 августа 2017 г. № 519-ПП, от 17 октября 2017 г. № 772-ПП, от 9 ноября 2017 г. № 847-ПП, от 28 ноября 2017 г. № 922-ПП, от 15 декабря 2017 г. № 1014-ПП, от 19 декабря 2017 г. № 1027-ПП, от 25 декабря 2017 г. № 1076-ПП, от 28 декабря 2017 г. № 1099-ПП, от 28 декабря 2017 г. № 1100-ПП, от 30 января 2018 г. № 28-ПП, от 28 марта 2018 г. № 244-ПП, от 3 июля 2018 г. № 640-ПП, от 11 сентября 2018 г. № 1098-ПП, от 19 декабря 2018 г. № 1636-ПП, от 29 декабря 2018 г. № 1714-ПП, от 30 апреля 2019 г. № 443-ПП, от 2 июля 2019 г. № 827-ПП, от 11 июля 2019 г. № 872-ПП, от 23 июля 2019 г. № 907-ПП, от 13 августа 2019 г. № 1027-ПП, от 18 октября 2019 г. № 1368-ПП, от 18 февраля 2020 г. № 114-ПП, от 20 мая 2020 г. № 602-ПП, от 30 июня 2020 г. № 894-ПП, от 19 августа 2020 г. № 1335-ПП, от 1 сентября 2020 г. № 1412-ПП, от 8 сентября 2020 г. № 1462-ПП, от 10 ноября 2020 г. № 1924-ПП, от 23 декабря 2020 г. № 2350-ПП, от 16 марта 2021 г. № 307-ПП, от 23 марта 2021 г. № 348-ПП, от 26 марта 2021 г. № 354-ПП, от 6 апреля 2021 г. № 410-ПП, от 23 апреля 2021 г. № 506-ПП, от 27 мая 2021 г. № 718-ПП, от 22 июня 2021 г. № 913-ПП, от 6 июля 2021 г. № 994-ПП, от 21 июля 2021 г. № 1102-ПП, от 27 августа 2021 г. № 1337-ПП, от 14 декабря 2021 г. № 1982-ПП, от 24 декабря 2021 г. № 2182-ПП, от 24 декабря 2021 г. № 2183-ПП,

от 24 декабря 2021 г. № 2184-ПП, от 24 декабря 2021 г. № 2185-ПП, от 28 декабря 2021 г. № 2225-ПП, от 30 декабря 2021 г. № 2235-ПП, от 25 января 2022 г. № 32-ПП, от 12 апреля 2022 г. № 554-ПП, от 26 апреля 2022 г. № 765-ПП, от 12 августа 2022 г. № 1758-ПП, от 27 сентября 2022 г. № 2081-ПП, от 6 декабря 2022 г. № 2758-ПП, от 28 декабря 2022 г. № 3040-ПП, от 14 марта 2023 г. № 369-ПП, от 30 марта 2023 г. № 508-ПП, от 30 мая 2023 г. № 949-ПП, от 25 июля 2023 г. № 1377-ПП, от 15 августа 2023 г. № 1526-ПП, от 5 декабря 2023 г. № 2400-ПП, от 12 декабря 2023 г. № 2443-ПП), изложив пункт 14.1 приложения 1 к постановлению в редакции согласно приложению 1 к настоящему постановлению.

2. Внести изменение в постановление Правительства Москвы от 1 декабря 2015 г. № 789-ПП «Об утверждении Административного регламента предоставления государственной услуги города Москвы «Исполнение социально-

правовых запросов граждан, связанных с подготовкой и предоставлением архивной справки, архивной выписки, архивной копии и информационного письма по архивным документам, хранящимся в подведомственных Главному архивному управлению города Москвы архивных учреждениях» (в редакции постановлений Правительства Москвы от 12 сентября 2017 г. № 660-ПП, от 3 июля 2018 г. № 640-ПП, от 24 ноября 2020 г. № 2029-ПП, от 15 августа 2023 г. № 1526-ПП), изложив приложение 1 к постановлению в редакции согласно приложению 2 к настоящему постановлению.

3. Контроль за выполнением настоящего постановления возложить на заместителя Мэра Москвы в Правительстве Москвы по вопросам социального развития Ракову А.В.

Мэр Москвы **С.С.Собянин**

Приложение 1

к постановлению Правительства Москвы от 13 марта 2024 г. № 471-ПП

Внесение изменения в приложение 1 к постановлению Правительства Москвы от 23 апреля 2014 г. № 219-ПП

Перечень государственных и иных услуг, предоставляемых в многофункциональных центрах предоставления государственных услуг на территории города Москвы

| № п/п | Наименование услуги | Ответственный за предоставление услуги в МФЦ (наименование органа исполнительной власти, органа местного самоуправления или организации/«универсальные специалисты» МФЦ (УС МФЦ) | Услуги, предоставляемые по «экстерриториальному принципу», вне зависимости от места регистрации заявителя (да/нет) | Услуги, предоставляемые на основании запроса (заявления) на предоставление нескольких услуг (да/нет) |
|-------|--|--|--|--|
| 1 | 2 | 3 | 4 | 5 |
| 14.1 | Исполнение социально-правовых запросов граждан, связанных с подготовкой и предоставлением архивной справки, архивной выписки, архивной копии и информационного письма по архивным документам, хранящимся в подведомственных Главному архивному управлению города Москвы архивных учреждениях | УС МФЦ (в части выдачи архивной справки, архивной выписки, архивной копии и информационного письма по архивным документам, хранящимся в подведомственных Главному архивному управлению города Москвы архивных учреждениях) | да | да |

Приложение 2

к постановлению Правительства Москвы
от 13 марта 2024 г. № 471-ПП

Приложение 1

к постановлению Правительства Москвы
от 1 декабря 2015 г. № 789-ПП

Административный регламент предоставления государственной услуги города Москвы «Исполнение социально-правовых запросов граждан, связанных с подготовкой и предоставлением архивной справки, архивной выписки, архивной копии и информационного письма по архивным документам, хранящимся в подведомственных Главному архивному управлению города Москвы архивных учреждениях»

1. Общие положения

1.1. Настоящий Административный регламент предоставления государственной услуги города Москвы «Исполнение социально-правовых запросов граждан, связанных с подготовкой и предоставлением архивной справки, архивной выписки, архивной копии и информационного письма по архивным документам, хранящимся в подведомственных Главному архивному управлению города Москвы архивных учреждениях» устанавливает состав, последовательность и сроки выполнения административных процедур (действий) и (или) принятия решений по предоставлению государственной услуги, осуществляемой по запросу (заявлению) физических лиц либо их представителей (далее – Регламент).

1.2. Административные процедуры и (или) действия, установленные настоящим Регламентом, осуществляются с использованием сведений Единого государственного реестра записей актов гражданского состояния и в соответствии с Едиными требованиями к предоставлению государственных услуг в городе Москве, установленными Правительством Москвы (далее – Единые требования).

1.3. Государственная услуга предоставляется исключительно в электронной форме с использованием государственной информационной системы «Портал государственных и муниципальных услуг (функций) города Москвы» (далее – Портал), интегрированной с автоматизированной информационной системой «Официальный портал Мэра и Правительства Москвы».

2. Стандарт предоставления государственной услуги

2.1. Наименование государственной услуги

Наименование государственной услуги – исполнение социально-правовых запросов граждан, связанных с подготовкой и предоставлением архивной справки, архивной выписки, архивной копии и информационного письма по архивным документам, хранящимся в подведомственных Главному архивному управлению города Москвы архивных учреждениях (далее – государственная услуга).

2.2. Правовые основания предоставления государственной услуги

2.2.1. Федеральный закон от 22 октября 2004 г. № 125-ФЗ «Об архивном деле в Российской Федерации».

2.2.2. Приказ Федерального архивного агентства от 2 марта 2020 г. № 24 «Об утверждении Правил организации хранения, комплектования, учета и использования документов Архивного фонда Российской Федерации и других архивных документов в государственных и муниципальных архивах, музеях и библиотеках, научных организациях».

2.2.3. Закон города Москвы от 28 ноября 2001 г. № 67 «Об Архивном фонде Москвы и архивах».

2.2.4. Постановление Правительства Москвы от 15 ноября 2011 г. № 546-ПП «О предоставлении государственных и муниципальных услуг в городе Москве».

2.3. Наименование органа исполнительной власти города Москвы, предоставляющего государственную услугу, государственных учреждений города Москвы и иных организаций, участвующих в предоставлении государственной услуги

2.3.1. Полномочия по предоставлению государственной услуги и направление результата ее предоставления в электронной форме осуществляются подведомственными Главному архивному управлению города Москвы (далее – Главархив Москвы) архивными учреждениями: Государственным бюджетным учреждением города Москвы «Центральный государственный архив города Москвы» (ГБУ «ЦГА Москвы») и Государственным бюджетным учреждением города Москвы «Мосархив» (ГБУ «Мосархив») (далее – архивные учреждения).

2.3.2. Организации, участвующие в предоставлении государственной услуги:

2.3.2.1. Государственное казенное учреждение города Москвы «Объединенная дирекция по обеспечению деятельности государственных архивных учреждений города Москвы» (далее – ГКУ «Объединенная дирекция») – в части регистрации и обработки поступивших через Портал запросов (заявлений) на предоставление государственной услуги (далее – запрос) и документов, необходимых для предоставления государственной услуги, а также направления результата предоставления государственной услуги на бумажном носителе в филиал Государственного бюджетного учреждения города Москвы «Многофункциональные центры предоставления государственных услуг города Москвы» – многофункциональный центр предоставления государственных услуг города Москвы (далее – МФЦ), указанный в запросе.

2.3.2.2. МФЦ в части выдачи заявителю результата предоставления государственной услуги на бумажном носителе.

2.4. Заявители

2.4.1. В качестве заявителей могут выступать физические лица – граждане Российской Федерации.

2.4.2. Интересы заявителей, указанных в пункте 2.4.1 настоящего Регламента, могут представлять иные лица, уполномоченные заявителем в установленном порядке.

2.4.3. Государственная услуга предоставляется лицам, указанным в пунктах 2.4.1 и 2.4.2 настоящего Регламента, после получения ими стандартного или полного доступа к подсистеме «личный кабинет» Портала в соответствии с приложениями 2, 3 к постановлению Правительства Москвы от 7 февраля 2012 г. № 23-ПП «О доступе физических лиц, в том числе зарегистрированных в качестве индивидуальных предпринимателей, и юридических лиц к подсистеме «личный кабинет» государственной информационной системы «Портал государственных и муниципальных услуг (функций) города Москвы».

2.5. Документы, необходимые для предоставления государственной услуги

2.5.1. Предоставление государственной услуги осуществляется на основании следующих документов (информации):

2.5.1.1. Документы, представляемые заявителем:

2.5.1.1.1. Запрос, который заполняется посредством внесения сведений, необходимых для поиска запрашиваемых документов, указанных в приложении к настоящему Регламенту, в интерактивную форму на Портале.

2.5.1.1.2. Электронная копия (электронный образ) нотариально заверенной доверенности, подтверждающей полномочия представителя заявителя, в случае подачи запроса представителем заявителя.

2.5.1.1.3. Электронная копия (электронный образ) документа о трудовой деятельности (трудовая книжка или выписка из трудовой книжки, за исключением случаев утраты трудовой книжки) – при подаче запроса о подтверждении трудового стажа, заработной платы, награждения (копия, не требующая удостоверения).

2.5.1.2. Информация, получаемая должностным лицом (работником) ГКУ «Объединенная дирекция» посредством доступа к сведениям Единого государственного реестра записей актов гражданского состояния, – сведения о государственной регистрации актов гражданского состояния (о рождении, браке, смерти) в случае подачи запросов о подтверждении фактов трудового стажа и заработной платы умершего лица для оформления пенсии при потере кормильца.

2.5.1.3. Документы, представляемые заявителем в соответствии с пунктом 2.5.1.1 настоящего Регламента, должны быть оформлены в соответствии с требованиями, установленными правовыми актами Российской Федерации, правовыми актами города Москвы.

2.5.1.4. При подаче запроса электронные копии (электронные образы) документов, указанные в пунктах 2.5.1.1.2 и 2.5.1.1.3 настоящего Регламента, прикрепляются к интерактивной форме запроса в формате JPEG, PDF, RAR, ZIP.

2.5.2. Перечень документов, необходимых для получения государственной услуги, является исчерпывающим.

2.6. Услуги, необходимые и обязательные для предоставления государственной услуги

Услуги, необходимые и обязательные для предоставления государственной услуги, отсутствуют.

2.7. Срок предоставления государственной услуги

2.7.1. Общий срок предоставления государственной услуги не может превышать:

2.7.1.1. По запросам по тематике «О создании (переименовании) организации – для оформления трудовой пенсии» при указании заявителем в запросе числа, месяца, года и номера правового акта – 11 рабочих дней, а при отсутствии указанных данных – 20 рабочих дней.

2.7.1.2. По запросам по тематикам «О награждении медалью «Ветеран труда», «О награждении медалью «За оборону Москвы», «О награждении медалью «За доблестный труд в Великой Отечественной войне 1941–1945 гг.», «О награждении медалями «В память 800-летия Москвы», «В память 850-летия Москвы», «О награждении медалью «За доблестный труд к 100-летию со дня рождения В.И.Ленина», «О награждении ведомственными наградами, почетными грамотами», «О трудовом стаже, в том числе в органах КПСС, ВЛКСМ», «О заработной плате, в том числе в органах КПСС, ВЛКСМ», «О пособиях по безработице по документам территориальных органов труда и занятости населения города Москвы до 2002 года», «О мобилизации в народное ополчение, на трудовой фронт в годы Великой Отечественной войны», «О получении копии акта медицинского освидетельствования в районных Бюро медико-социальной экспертизы города Москвы до 2005 года», «О получении копии приговора, вынесенного Московским городским судом», «Об установлении опеки, попечительства (кроме решений органов социальной защиты населения)», «Об учебе», «О пребывании детей в учреждениях для детей-сирот и детей, оставшихся без попечения родителей (детские дома, школы-интернаты и др.)» – 20 рабочих дней.

2.7.2. Срок предоставления государственной услуги начинает исчисляться с даты регистрации запроса в ГКУ «Объединенная дирекция».

2.8. Отказ в приеме документов, необходимых для предоставления государственной услуги

2.8.1. Основаниями для отказа в приеме документов, необходимых для предоставления государственной услуги, являются:

2.8.1.1. Представленный запрос и иные документы, необходимые для предоставления государственной услуги, не соответствуют требованиям, установленным правовыми актами Российской Федерации, правовыми актами города Москвы, Едиными требованиями, настоящим Регламентом.

2.8.1.2. Обращение за предоставлением государственной услуги лица, не являющегося получателем государственной услуги в соответствии с настоящим Регламентом.

2.8.1.3. Подача запроса от имени заявителя не уполномоченным на то лицом.

2.8.1.4. Представленные документы утратили силу (в случае если срок действия документа указан в самом документе или определен законодательством Российской Федерации).

2.8.1.5. Некорректное заполнение обязательных полей интерактивной формы запроса.

2.8.1.6. Наличие противоречивых и (или) недостоверных сведений в запросе и приложенных к нему документах.

2.8.1.7. Заявителем представлен неполный комплект документов, указанных в настоящем Регламенте, в качестве документов, подлежащих обязательному представлению заявителем.

2.8.2. Перечень оснований для отказа в приеме документов, необходимых для предоставления государственной услуги, является исчерпывающим.

2.8.3. Решение об отказе в приеме документов, необходимых для предоставления государственной услуги, подписывается уполномоченным должностным лицом ГКУ «Объединенная дирекция» с использованием электронной подписи и направляется в «личный кабинет» заявителя на Портале не позднее рабочего дня регистрации запроса.

2.9. Приостановление предоставления государственной услуги

Основания для приостановления предоставления государственной услуги отсутствуют.

2.10. Отказ в предоставлении государственной услуги

2.10.1. Основаниями для отказа в предоставлении государственной услуги являются:

2.10.1.1. Представление запроса и иных документов, необходимых для предоставления государственной услуги, не соответствующих требованиям, установленным правовыми актами Российской Федерации, правовыми актами города Москвы, Едиными требованиями, настоящим Регламентом, если указанные обстоятельства были установлены в процессе предоставления государственной услуги архивными учреждениями.

2.10.1.2. Наличие противоречивых или недостоверных сведений в представленных заявителем документах, если указанные обстоятельства были установлены в процессе предоставления государственной услуги архивными учреждениями.

2.10.1.3. Отнесение сведений, подлежащих передаче заявителю в результате предоставления государственной услуги, федеральными законами к категории ограниченного доступа.

2.10.1.4. Представление заявителем документов, утративших силу (если срок действия документов указан в самом документе или определен законодательством Российской Федерации), в случае если указанные обстоятельства были установлены архивными учреждениями в процессе обработки документов и информации, необходимых для предоставления государственной услуги.

2.10.1.5. Обращение за предоставлением государственной услуги лица, не являющегося получателем государственной услуги в соответствии с настоящим Регламентом, если указанные обстоятельства были установлены в процессе предоставления государственной услуги архивными учреждениями.

2.10.1.6. Представление заявителем неполного комплекта документов, указанных в настоящем Регламенте в качестве документов, подлежащих обязательному представлению заявителем.

2.10.2. Перечень оснований для отказа в предоставлении государственной услуги является исчерпывающим.

2.10.3. Решение об отказе в предоставлении государственной услуги с указанием исчерпывающего перечня причин отказа подписывается уполномоченным должностным лицом архивного учреждения с использованием электронной подписи и направляется в «личный кабинет» заявителя на Портале не позднее следующего рабочего дня со дня принятия решения об отказе в предоставлении государственной услуги.

2.10.4. В случае, если заявитель указал на необходимость получения результата предоставления государственной услуги на бумажном носителе при личном посещении МФЦ, решение об отказе в предоставлении государственной услуги на бумажном носителе подписывается уполномоченным должностным лицом архивного учреждения и направляется работником архивного учреждения в ГКУ «Объединенная дирекция» с учетом срока передачи решения об отказе в предоставлении государственной услуги в МФЦ для личного вручения его заявителю. Срок вручения заявителю решения об отказе в предоставлении государственной услуги определяется с учетом срока передачи указанного решения из ГКУ «Объединенная дирекция» в МФЦ. Передача решения об отказе в предоставлении государственной услуги из ГКУ «Объединенная дирекция» в МФЦ осуществляется не позднее одного рабочего дня до даты выдачи результата предоставления государственной услуги заявителю.

2.11. Результат предоставления государственной услуги

2.11.1. Результатом предоставления государственной услуги является архивная справка, архивная выписка, архивная копия, информационное письмо, решение об отказе в предоставлении государственной услуги, направленные заявителю на Портал в форме электронного документа, подписанного в установленном порядке электронной подписью уполномоченного должностного лица архивного учреждения.

2.11.2. Заявитель вправе дополнительно указать в запросе о получении результата предоставления государственной услуги на бумажном носителе при личном посещении МФЦ, указанного в запросе.

2.11.3. Сведения о конечных результатах предоставления государственной услуги по тематике «О создании (переименовании) организации – для оформления трудовой пенсии» вносятся в состав сведений Базового регистра информации, необходимой для предоставления государственных услуг в городе Москве (далее – Базовый регистр), в следующем составе:

2.11.3.1. Вид подготовленного документа.

2.11.3.2. Дата документа.

2.11.3.3. Номер документа.

2.11.3.4. Название организации.

2.11.3.5. Дата создания (переименования) организации.

2.11.3.6. Основания создания (переименования) организации.

2.11.4. Внесение сведений о конечном результате предоставления государственной услуги в Базовый регистр не лишает заявителя права получить указанный результат в форме документа на бумажном носителе или в элек-

тронной форме с использованием Портала, заверенный электронной подписью уполномоченного должностного лица архивного учреждения.

2.12. Плата за предоставление государственной услуги

Предоставление государственной услуги осуществляется бесплатно.

2.13. Показатели доступности и качества государственной услуги

2.13.1. Срок регистрации запроса и документов, необходимых для предоставления государственной услуги, – не позднее рабочего дня с момента получения ГКУ «Объединенная дирекция» запроса.

2.13.2. Время ожидания в очереди при получении результата предоставления государственной услуги в МФЦ – не более 15 минут.

2.14. Порядок информирования о предоставлении государственной услуги

Информация о предоставлении государственной услуги размещается:

– на информационных стендах или иных источниках информирования в помещениях архивных учреждений, ГКУ «Объединенная дирекция», МФЦ;

– на официальных сайтах архивных учреждений, Главархива Москвы в информационно-телекоммуникационной сети Интернет;

– на Портале.

2.15. Требования к помещениям, в которых предоставляется государственная услуга

2.15.1. Помещения, в которых предоставляется государственная услуга, должны соответствовать требованиям пожарной, санитарно-эпидемиологической безопасности и быть оборудованы средствами пожаротушения и оповещения о возникновении чрезвычайной ситуации, иными средствами, обеспечивающими безопасность и комфортное пребывание заявителей.

2.15.2. Доступность для инвалидов помещений, в которых предоставляется государственная услуга, обеспечивается в соответствии с законодательством Российской Федерации о социальной защите инвалидов.

3. Состав, последовательность и сроки выполнения административных процедур, требования к порядку их выполнения, особенности выполнения административных процедур в электронной форме

3.1. Предоставление государственной услуги включает в себя следующие административные процедуры:

3.1.1. Получение и регистрация запроса и иных документов, необходимых для предоставления государственной услуги.

3.1.2. Обработка запроса и иных документов (информации), необходимых для предоставления государственной услуги.

3.1.3. Формирование результата предоставления го-

сударственной услуги с внесением сведений о конечном результате услуги в состав сведений Базового регистра.

3.1.4. Направление (выдача) заявителю документов, подтверждающих предоставление государственной услуги (в том числе отказ в предоставлении государственной услуги).

3.2. Получение и регистрация запроса и иных документов, необходимых для предоставления государственной услуги:

3.2.1. Основанием начала выполнения административной процедуры является поступление от заявителя запроса и электронных копий (электронных образов) документов, необходимых для предоставления государственной услуги, через Портал.

3.2.2. Должностным лицом, ответственным за выполнение административной процедуры, является уполномоченное должностное лицо (работник) ГКУ «Объединенная дирекция».

3.2.3. Должностное лицо (работник) ГКУ «Объединенная дирекция»:

3.2.3.1. Осуществляет получение и регистрацию запроса и иных документов, необходимых для предоставления государственной услуги, в соответствии с Едиными требованиями.

3.2.3.2. Информировывает заявителя с использованием «личного кабинета» заявителя на Портале о регистрации запроса.

3.2.3.3. Осуществляет проверку запроса и иных документов, необходимых для предоставления государственной услуги, представленных заявителем, на соответствие требованиям, предъявляемым к их содержанию и оформлению, установленным правовыми актами Российской Федерации, правовыми актами города Москвы, Едиными требованиями, настоящим Регламентом.

3.2.3.4. При отсутствии оснований для отказа в приеме документов, необходимых для предоставления государственной услуги, направляет запрос и иные документы, необходимые для предоставления государственной услуги, должностному лицу, ответственному за обработку документов.

3.2.3.5. При наличии оснований для отказа в приеме документов, необходимых для предоставления государственной услуги, предусмотренных настоящим Регламентом, готовит проект решения об отказе в приеме документов и направляет его уполномоченному на подписание должностному лицу ГКУ «Объединенная дирекция».

3.2.4. Уполномоченное должностное лицо ГКУ «Объединенная дирекция» рассматривает решение об отказе в приеме документов в форме электронного документа, подписывает его с использованием электронной подписи и направляет на Портал.

3.2.5. Максимальный срок выполнения административной процедуры не позднее рабочего дня со дня регистрации запроса в ГКУ «Объединенная дирекция».

3.2.6. Результатом выполнения административной процедуры является:

3.2.6.1. Получение, регистрация и передача запроса и иных документов, необходимых для предоставления государственной услуги, должностному лицу (работнику) ГКУ «Объединенная дирекция», ответственному за обработку документов.

3.2.6.2. Отказ в приеме документов.

3.3. Обработка запроса и иных документов (информации), необходимых для предоставления государственной услуги:

3.3.1. Основанием начала выполнения административной процедуры является получение должностным лицом, ответственным за выполнение административной процедуры, зарегистрированного запроса от работника ГКУ «Объединенная дирекция».

3.3.2. Должностным лицом, ответственным за выполнение административной процедуры, является должностное лицо (работник) ГКУ «Объединенная дирекция».

3.3.3. Должностное лицо (работник) ГКУ «Объединенная дирекция»:

3.3.3.1. Формирует сведения, необходимые для предоставления государственной услуги, обеспечивая получение соответствующей информации путем обращения к Единому государственному реестру записей актов гражданского состояния.

3.3.3.2. На основании анализа сведений, содержащихся в запросе, в представленных заявителем документах, документах и информации, полученных путем обращения к Единому государственному реестру записей актов гражданского состояния, устанавливает наличие права заявителя на предоставление государственной услуги.

3.3.3.3. Определяет местонахождение запрашиваемых архивных документов с использованием информационно-поисковых систем Главархива Москвы.

3.3.3.4. Направляет запрос о предоставлении государственной услуги в архивные учреждения.

3.3.4. Максимальный срок выполнения административной процедуры составляет один рабочий день.

3.3.5. Результатом выполнения административной процедуры является передача обработанных запросов должностным лицам архивных учреждений для формирования результата предоставления государственной услуги.

3.4. Формирование результата предоставления государственной услуги с внесением сведений о конечном результате услуги в состав сведений Базового регистра:

3.4.1. Основанием начала выполнения административной процедуры является получение должностными лицами (работниками) архивных учреждений, уполномоченных на формирование результата предоставления государственной услуги, обработанного запроса.

3.4.2. Должностными лицами (работниками), ответственными за выполнение административной процедуры, являются:

3.4.2.1. За формирование результата предоставления государственной услуги – должностное лицо (работник) архивного учреждения, в которое поступил обработанный запрос.

3.4.2.2. За внесение сведений о конечном результате предоставления государственной услуги в состав сведений Базового регистра – должностное лицо (работник) ГКУ «Объединенная дирекция».

3.4.3. Должностное лицо (работник) архивного учреждения:

3.4.3.1. Осуществляет поиск запрашиваемого архивного документа.

3.4.3.2. Готовит на основе архивных документов архивные справки, архивные копии, архивные выписки, информационные письма, проект решения об отказе в

предоставлении государственной услуги. Направляет их уполномоченному на подписание результата предоставления государственной услуги должностному лицу архивного учреждения в форме электронного документа, а в случае указания заявителем при подаче запроса о получении результата предоставления государственной услуги на бумажном носителе при личном посещении МФЦ также на бумажном носителе.

3.4.4. Уполномоченное должностное лицо архивного учреждения рассматривает результат предоставления государственной услуги (в том числе отказ в предоставлении государственной услуги) в соответствии с Едиными требованиями и подписывает электронный документ электронной подписью, документ на бумажном носителе – собственноручной подписью.

3.4.5. Должностное лицо (работник) ГКУ «Объединенная дирекция» вносит сведения о конечном результате предоставления государственной услуги в состав сведений Базового регистра по тематике «О создании (переименовании) организации – для оформления трудовой пенсии» в следующем составе:

3.4.5.1. Вид подготовленного документа.

3.4.5.2. Дата документа.

3.4.5.3. Номер документа.

3.4.5.4. Название организации.

3.4.5.5. Дата создания (переименования) организации.

3.4.5.6. Основания создания (переименования) организации.

3.4.6. Максимальный срок выполнения административной процедуры составляет:

3.4.6.1. Для должностных лиц (работников) архивных учреждений:

3.4.6.1.1. По запросам по тематике «О создании (переименовании) организации – для оформления трудовой пенсии» при указании заявителем в запросе числа, месяца, года и номера правового акта, утвердившего создание (переименование) организации, – 8 рабочих дней, а при отсутствии указанных данных – 17 рабочих дней.

3.4.6.1.2. По запросам по тематикам «О награждении медалью «Ветеран труда», «О награждении медалью «За оборону Москвы», «О награждении медалью «За доблестный труд в Великой Отечественной войне 1941–1945 гг.», «О награждении медалями «В память 800-летия Москвы», «В память 850-летия Москвы», «О награждении медалью «За доблестный труд к 100-летию со дня рождения В.И.Ленина», «О награждении ведомственными наградами, почетными грамотами», «О трудовом стаже, в том числе в органах КПСС, ВЛКСМ», «О заработной плате, в том числе в органах КПСС, ВЛКСМ», «О пособии по безработице по документам территориальных органов труда и занятости населения города Москвы до 2002 года», «О мобилизации в народное ополчение, на трудовой фронт в годы Великой Отечественной войны», «О получении копии акта медицинского освидетельствования в районных Бюро медико-социальной экспертизы города Москвы до 2005 года», «О получении копии приговора, вынесенного Московским городским судом», «Об установлении опеки, попечительства (кроме решений органов социальной защиты населения)», «Об учебе», «О пребывании детей в учреждениях для детей-сирот и детей, оставшихся без попечения родителей (детские дома, школы-интернаты и др.)» – 17 рабочих дней.

3.4.6.2. Для должностного лица (работника) ГКУ «Объединенная дирекция», ответственного осуществлять действия, указанные в пункте 3.4.5 настоящего Регламента, – в течение одного рабочего дня, следующего за днем направления результата предоставления государственной услуги заявителю.

3.4.7. Результатом выполнения административной процедуры является подготовка документов, указанных в пункте 2.11.1 настоящего Регламента, и внесение сведений о результате государственной услуги в состав сведений Базового регистра.

3.5. Направление (выдача) заявителю документов, подтверждающих предоставление государственной услуги (в том числе отказ в предоставлении государственной услуги):

3.5.1. Основанием начала выполнения административной процедуры является получение должностным лицом (работником), ответственным за выполнение административной процедуры, документа, подтверждающего предоставление государственной услуги.

3.5.2. Должностными лицами (работниками), ответственными за выполнение административной процедуры, являются:

3.5.2.1. За направление заявителю документов, подтверждающих предоставление государственной услуги (в том числе отказ в предоставлении государственной услуги), в электронном виде с использованием Портала – уполномоченное должностное лицо архивного учреждения.

3.5.2.2. За организацию передачи в МФЦ документов, подтверждающих предоставление государственной услуги (в том числе отказ в предоставлении государственной услуги), на бумажном носителе – работник архивного учреждения, должностное лицо (работник) ГКУ «Объединенная дирекция».

3.5.2.3. За выдачу документов, подтверждающих предоставление государственной услуги (в том числе отказ в предоставлении государственной услуги), на бумажном носителе – должностное лицо (работник) МФЦ.

3.5.3. Уполномоченное должностное лицо архивного учреждения после подписания направляет заявителю документы, подтверждающие предоставление государственной услуги (в том числе отказ в предоставлении государственной услуги), в форме электронного документа, подписанного в установленном порядке, в «личный кабинет» заявителя на Портале, также заявитель автоматически уведомляется о направлении результата предоставления государственной услуги на бумажном носителе в МФЦ и сроках его получения, в случае указания заявителем о дополнительном получении результата на бумажном носителе.

3.5.4. Работник архивного учреждения в случае, если при подаче запроса заявитель указал о получении результата предоставления государственной услуги на бумажном носителе при личном посещении МФЦ, направляет результат ее предоставления в ГКУ «Объединенная дирекция» для направления в МФЦ.

3.5.5. Должностное лицо (работник) ГКУ «Объединенная дирекция»:

3.5.5.1. Принимает от архивных учреждений подготовленные для передачи в МФЦ результаты предоставления государственной услуги (в том числе отказ в

предоставлении государственной услуги) на бумажном носителе.

3.5.5.2. Обеспечивает передачу результата предоставления государственной услуги (в том числе отказ в предоставлении государственной услуги) на бумажном носителе должностному лицу (работнику) МФЦ, ответственному за выдачу документов.

3.5.6. Должностное лицо (работник) МФЦ:

3.5.6.1. Устанавливает тождественность лица, изображенного на фотографии, содержащейся в паспорте гражданина Российской Федерации или ином документе, удостоверяющем личность, личности заявителя. В случае обращения за получением результата предоставления государственной услуги (в том числе отказа в предоставлении государственной услуги) представителя заявителя проверяет документ, удостоверяющий его личность, и документ, подтверждающий его полномочия.

3.5.6.2. Выдает заявителю, представителю заявителя документ, подтверждающий предоставление государственной услуги (в том числе отказ в предоставлении государственной услуги).

3.5.7. Максимальный срок выполнения административной процедуры составляет не более одного рабочего дня.

3.5.8. Результатом административной процедуры является направление с использованием Портала заявителю документов, подтверждающих предоставление государственной услуги (в том числе отказ в предоставлении государственной услуги).

4. Формы контроля за исполнением настоящего Регламента

4.1. Контроль за исполнением настоящего Регламента осуществляется Главархивом Москвы и Главным контрольным управлением города Москвы в формах, установленных Правительством Москвы.

4.2. Текущий контроль за соблюдением и исполнением должностными лицами (работниками) архивных учреждений, ГКУ «Объединенная дирекция», МФЦ положений настоящего Регламента и иных правовых актов, устанавливающих требования к предоставлению государственной услуги, а также принятием ими решений осуществляется директорами архивных учреждений, руководителем ГКУ «Объединенная дирекция», директором Государственного бюджетного учреждения города Москвы «Многофункциональные центры предоставления государственных услуг города Москвы» (далее – ГБУ МФЦ города Москвы) и уполномоченными ими должностными лицами (работниками).

4.3. Перечень должностных лиц (работников), осуществляющих текущий контроль, устанавливается приказами архивных учреждений, ГКУ «Объединенная дирекция», ГБУ МФЦ города Москвы.

5. Досудебный (внесудебный) порядок обжалования решений и (или) действий (бездействия) архивных учреждений, ГКУ «Объединенная дирекция», ГБУ МФЦ города Москвы и их должностных лиц, работников МФЦ

5.1. Заявитель имеет право подать в досудебном (внесудебном) порядке жалобу на решение и (или) действие

(бездействие) архивных учреждений, ГКУ «Объединенная дирекция», ГБУ МФЦ города Москвы, их должностных лиц, работников МФЦ при предоставлении государственной услуги.

5.2. Подача и рассмотрение жалоб осуществляется в порядке, установленном главой 2.1 Федерального закона от 27 июля 2010 г. № 210-ФЗ «Об организации предоставления государственных и муниципальных услуг», Положением об особенностях подачи и рассмотрения жалоб на нарушение порядка предоставления государственных услуг города Москвы, утвержденным постановлением Правительства Москвы от 15 ноября 2011 г. № 546-ПП «О предоставлении государственных и муниципальных услуг в городе Москве», настоящим Регламентом.

5.3. Заявители могут обратиться с жалобами в случаях:

5.3.1. Нарушения срока регистрации запроса (заявления) и иных документов, необходимых для предоставления государственной услуги.

5.3.2. Требования от заявителя:

5.3.2.1. Документов, представление которых заявителем для предоставления государственной услуги не предусмотрено нормативными правовыми актами Российской Федерации и города Москвы, в том числе информации, получаемой с использованием Единого государственного реестра записей актов гражданского состояния.

5.3.2.2. Обращения за предоставлением услуг, не включенных в утвержденный Правительством Москвы перечень услуг, которые являются необходимыми и обязательными для предоставления государственных услуг.

5.3.2.3. Внесения платы за предоставление государственной услуги, не предусмотренной нормативными правовыми актами Российской Федерации и города Москвы.

5.3.3. Нарушения срока предоставления государственной услуги.

5.3.4. Отказа заявителю:

5.3.4.1. В приеме документов, представление которых предусмотрено нормативными правовыми актами Российской Федерации и города Москвы для предоставления государственной услуги, по основаниям, не предусмотренным нормативными правовыми актами Российской Федерации и города Москвы.

5.3.4.2. В предоставлении государственной услуги по основаниям, не предусмотренным нормативными правовыми актами Российской Федерации и города Москвы.

5.3.4.3. В исправлении допущенных опечаток и ошибок в выданных в результате предоставления государственной услуги документах либо в случае нарушения установленного срока таких исправлений.

5.3.5. Нарушения срока или порядка направления (выдачи) документов по результатам предоставления государственной услуги.

5.3.6. Иных нарушений порядка предоставления государственной услуги, установленного нормативными правовыми актами Российской Федерации и города Москвы.

5.4. Жалобы на решения и (или) действия (бездействие) работников архивного учреждения рассматриваются директором (уполномоченным заместителем директора) архивного учреждения.

Жалобы на решения и (или) действия (бездействие) директора (уполномоченного заместителя директора)

архивного учреждения, руководителя (уполномоченного заместителя руководителя) ГКУ «Объединенная дирекция», в том числе на решения, принятые им или его заместителем по поступившим в досудебном (внесудебном) порядке жалобам, рассматриваются Главархивом Москвы.

Жалобы на решения и (или) действия (бездействие) работников «ГКУ «Объединенная дирекция» рассматриваются руководителем (уполномоченным заместителем руководителя) ГКУ «Объединенная дирекция».

Жалобы на решения и (или) действия (бездействие) работников МФЦ, совершенные при предоставлении государственной услуги по принципу «одного окна», в соответствии с соглашением о взаимодействии, заключенным с архивными учреждениями, рассматриваются директором (уполномоченным заместителем директора) ГБУ МФЦ города Москвы.

5.5. Жалобы могут быть поданы в органы и организации, уполномоченные на рассмотрение жалоб в соответствии с настоящим Регламентом (далее – органы и организации, уполномоченные на рассмотрение жалоб), в письменной форме на бумажном носителе, в электронной форме одним из следующих способов:

5.5.1. При личном обращении заявителя (представителя заявителя).

5.5.2. Через МФЦ.

5.5.3. Почтовым отправлением.

5.5.4. С использованием Портала.

5.5.5. С использованием официальных сайтов органов и организаций, уполномоченных на рассмотрение жалоб, в информационно-телекоммуникационной сети Интернет.

5.6. Жалоба должна содержать:

5.6.1. Наименование уполномоченного на рассмотрение жалобы органа (организации) либо должность и (или) фамилию, имя и отчество (при наличии) соответствующего должностного лица, которому направляется жалоба.

5.6.2. Наименование архивного учреждения, ГКУ «Объединенная дирекция», МФЦ либо должность и (или) фамилию, имя и отчество (при наличии) должностного лица, работника, решения и (или) действия (бездействие) которых обжалуются.

5.6.3. Фамилию, имя, отчество (при наличии), сведения о месте жительства заявителя – физического лица, а также номер (номера) контактного телефона, адрес (адреса) электронной почты (при наличии) и почтовый адрес, по которым должен быть направлен ответ заявителю.

5.6.4. Сведения о решениях и (или) действиях (бездействии), являющихся предметом обжалования.

5.6.5. Доводы, на основании которых заявитель не согласен с обжалуемыми решениями и (или) действиями (бездействием). Заявителем могут быть представлены документы (при наличии), подтверждающие доводы заявителя, либо их копии.

5.7. Жалоба должна быть подписана заявителем (его представителем). В случае подачи жалобы при личном обращении заявитель (представитель заявителя) должен представить документ, удостоверяющий личность.

Полномочия представителя на подписание жалобы должны быть подтверждены доверенностью, оформленной в соответствии с законодательством Российской Федерации.

Статус и полномочия законных представителей физического лица подтверждаются документами, предусмотренными федеральными законами.

5.8. Поступившая жалоба подлежит регистрации в срок не позднее рабочего дня, следующего за днем ее поступления.

5.9. Максимальный срок рассмотрения жалобы составляет 15 рабочих дней со дня ее регистрации. Срок рассмотрения жалобы составляет 5 рабочих дней со дня ее регистрации в случаях обжалования заявителем:

5.9.1. Отказа в приеме документов.

5.9.2. Отказа в исправлении опечаток и ошибок, допущенных в документах, выданных в результате предоставления государственной услуги.

5.9.3. Нарушения срока исправлений опечаток и ошибок.

5.10. По результатам рассмотрения жалобы принимается решение об удовлетворении жалобы (полностью или в части) либо об отказе в удовлетворении жалобы.

5.11. Решение должно содержать:

5.11.1. Наименование органа или организации, рассмотревших жалобу, должность, фамилию, имя, отчество (при наличии) должностного лица, принявшего решение по жалобе.

5.11.2. Реквизиты решения (номер, дату, место принятия).

5.11.3. Фамилию, имя, отчество (при наличии), сведения о месте жительства заявителя – физического лица.

5.11.4. Фамилию, имя, отчество (при наличии), сведения о месте жительства представителя заявителя, подавшего жалобу от имени заявителя.

5.11.5. Способ подачи и дату регистрации жалобы, ее регистрационный номер.

5.11.6. Предмет жалобы (сведения об обжалуемых решениях, действиях, бездействии).

5.11.7. Установленные при рассмотрении жалобы обстоятельства и доказательства, их подтверждающие.

5.11.8. Правовые основания для принятия решения по жалобе со ссылкой на подлежащие применению нормативные правовые акты Российской Федерации и города Москвы.

5.11.9. Принятое по жалобе решение (вывод об удовлетворении жалобы или об отказе в ее удовлетворении).

5.11.10. Меры по устранению выявленных нарушений и сроки их выполнения (в случае удовлетворения жалобы).

5.11.11. Информацию о действиях, осуществляемых Главархивом Москвы, архивными учреждениями, ГКУ «Объединенная дирекция», ГБУ МФЦ города Москвы в целях незамедлительного устранения выявленных нарушений при оказании государственной услуги, а также извинения за доставленные неудобства и информацию о дальнейших действиях, которые необходимо совершить заявителю в целях получения государственной услуги (в случае удовлетворения жалобы).

5.11.12. Аргументированные разъяснения о причинах принятого решения (в случае отказа в удовлетворении жалобы).

5.11.13. Порядок обжалования решения (в случае отказа в удовлетворении жалобы).

5.11.14. Подпись уполномоченного должностного лица.

5.12. Решение оформляется в письменном виде с использованием официальных бланков.

5.13. К числу указываемых в решении мер по устранению выявленных нарушений в том числе относятся:

5.13.1. Отмена ранее принятых решений (полностью или в части).

5.13.2. Обеспечение приема и регистрации запроса (при уклонении или необоснованном отказе в приеме документов и их регистрации).

5.13.3. Обеспечение оформления и выдачи заявителю результата предоставления государственной услуги (при уклонении или необоснованном отказе в предоставлении государственной услуги).

5.13.4. Исправление опечаток и ошибок, допущенных в документах, выданных в результате предоставления государственной услуги.

5.13.5. Возврат заявителю денежных средств, взимание которых не предусмотрено нормативными правовыми актами Российской Федерации и города Москвы.

5.14. Орган или организация, уполномоченные на рассмотрение жалобы, отказывают в ее удовлетворении в случаях:

5.14.1. Признания обжалуемых решений и (или) действий (бездействия) законными, не нарушающими прав и свобод заявителя.

5.14.2. Подачи жалобы лицом, полномочия которого не подтверждены в порядке, установленном нормативными правовыми актами Российской Федерации и города Москвы.

5.14.3. Отсутствия у заявителя права на получение государственной услуги.

5.14.4. Наличие:

5.14.4.1. Вступившего в законную силу решения суда по жалобе заявителя с тождественными предметом и основаниями.

5.14.4.2. Решения по жалобе, принятого ранее в досудебном (внесудебном) порядке в отношении того же заявителя и по тому же предмету жалобы (за исключением случаев обжалования ранее принятых решений в вышестоящий орган).

5.15. Жалоба подлежит оставлению без ответа по существу в случаях:

5.15.1. Наличия в жалобе нецензурных либо оскорбительных выражений, угроз жизни, здоровью и имуществу должностных лиц, а также членов их семей.

5.15.2. Если текст жалобы (его часть), фамилия, почтовый адрес и адрес электронной почты не поддаются прочтению.

5.15.3. Если в жалобе не указаны фамилия заявителя (представителя заявителя) или почтовый адрес и адрес электронной почты, по которым должен быть направлен ответ.

5.15.4. Если в орган или организацию, уполномоченные на рассмотрение жалобы, поступило ходатайство заявителя (представителя заявителя) об отзыве жалобы до вынесения решения по жалобе.

5.16. Решения об удовлетворении жалобы и об отказе в ее удовлетворении направляются заявителю (представителю заявителя) в срок не позднее рабочего дня, следующего за днем их принятия, по почтовому адресу, указанному в жалобе. По желанию заявителя решение также направляется на указанный в жалобе адрес электронной

почты (в форме электронного документа, подписанного электронной подписью уполномоченного должностного лица). В таком же порядке заявителю (представителю заявителя) направляется решение по жалобе, в которой для ответа указан только адрес электронной почты, а почтовый адрес отсутствует или не поддается прочтению.

5.17. В случае оставления жалобы без ответа по существу заявителю (представителю заявителя) направляется в срок не позднее рабочего дня, следующего за днем регистрации жалобы, письменное мотивированное уведомление с указанием оснований (за исключением случаев, когда в жалобе не указаны почтовый адрес и адрес электронной почты для ответа или они не поддаются прочтению). Уведомление направляется в порядке, установленном для направления решения по жалобе.

5.18. Жалоба, поданная с нарушением правил о компетенции, установленных пунктом 5.4 настоящего Регламента, направляется в срок не позднее рабочего дня, следующего за днем ее регистрации, в орган, уполномоченный на рассмотрение жалобы, с одновременным письменным уведомлением заявителя (его представителя) о переадресации жалобы (за исключением случаев, когда в жалобе не указаны почтовый адрес и адрес электронной почты для ответа или они не поддаются прочтению). Уведомление направляется в порядке, установленном для направления решения по жалобе.

5.19. Подача жалобы в досудебном (внесудебном) порядке не исключает права заявителя (представителя заявителя) на одновременную или последующую подачу жалобы в суд.

5.20. Информирование заявителей о судебном и досудебном (внесудебном) порядке обжалования решений

и действий (бездействия), совершенных при предоставлении государственной услуги, должно осуществляться путем:

5.20.1. Размещения соответствующей информации на Портале и стендах в местах предоставления государственной услуги.

5.20.2. Консультирования заявителей, в том числе по телефону, электронной почте, при личном приеме.

5.21. В случае установления в ходе или по результатам рассмотрения жалобы признаков состава административного правонарушения или преступления должностное лицо, наделенное полномочиями по рассмотрению жалобы, незамедлительно направляет имеющиеся материалы в органы прокуратуры.

При выявлении нарушений порядка предоставления государственных услуг города Москвы, ответственность за совершение которых установлена Кодексом города Москвы об административных правонарушениях, должностное лицо, наделенное полномочиями по рассмотрению жалобы, также должно направить копии имеющихся материалов в Главное контрольное управление города Москвы в течение двух рабочих дней, следующих за днем вынесения решения по жалобе (но не позднее рабочего дня, следующего за днем истечения установленного федеральным законодательством срока рассмотрения жалоб на нарушения порядка предоставления государственных услуг).

Приложение

к Административному регламенту предоставления государственной услуги города Москвы «Исполнение социально-правовых запросов граждан, связанных с подготовкой и предоставлением архивной справки, архивной выписки, архивной копии и информационного письма по архивным документам, хранящимся в подведомственных Главному архивному управлению города Москвы архивных учреждениях»

Сведения, необходимые для поиска запрашиваемых документов

| № п/п | Тематика запросов | Перечень сведений |
|-------|---------------------------------------|--|
| 1 | 2 | 3 |
| 1 | О награждении медалью «Ветеран труда» | 1. Сведения о заявителе (с учетом изменения Ф.И.О.), о котором запрашивается информация, в период награждения. 2. Название медали. 3. Запрашиваемый период выдачи документа. 4. Место работы (название организации) в период награждения. 5. Должность |

| № п/п | Тематика запросов | Перечень сведений |
|-------|---|---|
| 1 | 2 | 3 |
| 2 | О награждении медалью «За оборону Москвы» | <ol style="list-style-type: none"> 1. Сведения о заявителе (с учетом изменения Ф.И.О.), о котором запрашивается информация, в период награждения. 2. Название медали. 3. Запрашиваемый период выдачи документа. 4. Место работы (название организации) в период награждения. 5. Должность |
| 3 | О награждении медалью «За доблестный труд в Великой Отечественной войне 1941–1945 гг.» | <ol style="list-style-type: none"> 1. Сведения о заявителе (с учетом изменения Ф.И.О.), о котором запрашивается информация, в период награждения. 2. Название медали. 3. Запрашиваемый период выдачи документа. 4. Место работы (название организации) в период награждения. 5. Должность |
| 4 | О награждении медалями «В память 800-летия Москвы», «В память 850-летия Москвы» | <ol style="list-style-type: none"> 1. Сведения о заявителе (с учетом изменения Ф.И.О.), о котором запрашивается информация, в период награждения. 2. Название медали. 3. Запрашиваемый период выдачи документа. 4. Место работы (название организации) в период награждения. 5. Должность |
| 5 | О награждении медалью «За доблестный труд к 100-летию со дня рождения В.И.Ленина» | <ol style="list-style-type: none"> 1. Сведения о заявителе (с учетом изменения Ф.И.О.), о котором запрашивается информация, в период награждения. 2. Название медали. 3. Запрашиваемый период выдачи документа. 4. Место работы (название организации) в период награждения. 5. Должность |
| 6 | О награждении ведомственными наградами, почетными грамотами | <ol style="list-style-type: none"> 1. Сведения о заявителе (с учетом изменения Ф.И.О.), о котором запрашивается информация, в период награждения. 2. Название ведомственной награды, почетной грамоты. 3. Запрашиваемый период выдачи документа. 4. Место работы (название организации с указанием вышестоящей организации, представившей к награждению) в период награждения. 5. Должность |
| 7 | О трудовом стаже, в том числе в органах КПСС, ВЛКСМ | <ol style="list-style-type: none"> 1. Сведения о заявителе (с учетом изменения Ф.И.О.), о котором запрашивается информация. 2. Название организации в период работы. 3. Запрашиваемый период работы. 4. Подчиненность организации до 31 декабря 1993 г. |
| 8 | О заработной плате, в том числе в органах КПСС, ВЛКСМ | <ol style="list-style-type: none"> 1. Сведения о заявителе (с учетом изменения Ф.И.О.), о котором запрашивается информация. 2. Название организации в период работы. 3. Запрашиваемый период работы. 4. Подчиненность организации до 31 декабря 1993 г. |
| 9 | О пособии по безработице по документам территориальных органов труда и занятости населения города Москвы до 2002 года | <ol style="list-style-type: none"> 1. Сведения о заявителе (с учетом изменения Ф.И.О.), о котором запрашивается информация, в период нахождения на учете в территориальных органах труда и занятости населения города Москвы. 2. Название территориального органа труда и занятости населения города Москвы (или его адрес) с указанием административного округа города Москвы (или адрес регистрации по месту жительства лица в период нахождения на учете в территориальных органах труда и занятости населения города Москвы). 3. Период нахождения на учете в территориальных органах труда и занятости населения города Москвы или получения пособия по безработице |

| № п/п | Тематика запросов | Перечень сведений |
|-------|--|---|
| 1 | 2 | 3 |
| 10 | О мобилизации в народное ополчение, на трудовой фронт в годы Великой Отечественной войны | <ol style="list-style-type: none"> 1. Сведения о заявителе (с учетом изменения Ф.И.О.), о котором запрашивается информация, в период мобилизации в народное ополчение или на трудовой фронт. 2. Период принятия решения о мобилизации. 3. Название организации, принимавшей решение о мобилизации (в период принятия решения), и ее подчиненность |
| 11 | О создании (переименовании) организации – для оформления трудовой пенсии | <ol style="list-style-type: none"> 1. Название органа власти, выносившего решение о создании (переименовании) организации (или название вышестоящей организации, принявшей данное решение). 2. Название организации предыдущее. 3. Название организации последующее. 4. Дата правового акта, утвердившего создание (переименование) организации (при наличии). 5. Номер правового акта, утвердившего создание (переименование) организации (при наличии). 6. Период принятия решения о создании (переименовании) организации (при отсутствии сведений о дате и номере правового акта, утвердившего создание (переименование) организации) |
| 12 | О получении копии акта медицинского освидетельствования в районных Бюро медико-социальной экспертизы города Москвы до 2005 года | <ol style="list-style-type: none"> 1. Сведения о заявителе (с учетом изменения Ф.И.О.), о котором запрашивается информация. 2. Название и номер Бюро медико-социальной экспертизы, в котором гражданин состоял на учете и проходил освидетельствование. 3. Номер и дата последнего акта освидетельствования до 2005 года |
| 13 | О получении копии приговора, вынесенного Московским городским судом | <ol style="list-style-type: none"> 1. Сведения о заявителе (с учетом изменения Ф.И.О.), о котором запрашивается информация. 2. Период вынесения приговора (год, годы). 3. Статьи в соответствии с Уголовным кодексом РСФСР или Уголовным кодексом Российской Федерации, действовавшим на момент вынесения приговора |
| 14 | Об установлении опеки, попечительства (кроме решений органов социальной защиты населения) | <ol style="list-style-type: none"> 1. Ф.И.О. опекуна (попечителя). 2. Ф.И.О. подопечного. 3. Название органа власти, принявшего решение об установлении опеки, попечительства. 4. Период принятия данного решения |
| 15 | Об учебе | <ol style="list-style-type: none"> 1. Сведения о заявителе (с учетом изменения Ф.И.О.), о котором запрашивается информация (в период обучения). 2. Название и номер учебного заведения с указанием района города Москвы (до 1993 года) или административного округа города Москвы, факультета. 3. Период обучения |
| 16 | О пребывании детей в учреждениях для детей-сирот и детей, оставшихся без попечения родителей (детские дома, школы-интернаты и др.) | <ol style="list-style-type: none"> 1. Сведения о заявителе (с учетом изменения Ф.И.О.), о котором запрашивается информация (в период пребывания в учреждении). 2. Название и номер учреждения с указанием района города Москвы (до 1993 года) или административного округа города Москвы. 3. Период пребывания в учреждении |

О реализации пилотной целевой программы дополнительного набора обучающихся в государственные профессиональные образовательные организации города Москвы

Постановление Правительства Москвы от 13 марта 2024 года № 474-ПП

В целях расширения возможностей в получении перспективных и востребованных на рынке труда профессий и специальностей обучающимися, завершившими обучение по образовательной программе основного общего образования в 2023/2024 учебном году в общеобразовательных организациях, расположенных на территории города Москвы, **Правительство Москвы постановляет:**

1. Реализовать в 2024 году пилотную целевую программу дополнительного набора обучающихся, освоивших образовательную программу основного общего образования в 2023/2024 учебном году, в государственные профессиональные образовательные организации города Москвы для получения среднего профессионального образования (далее – пилотная целевая программа).

2. К участию в пилотной целевой программе допускаются граждане Российской Федерации, имеющие место жительства или пребывания в городе Москве, завершившие в 2023/2024 учебном году обучение по образовательной программе основного общего образования в общеобразовательных организациях, расположенных на территории города Москвы, и прошедшие государственную итоговую аттестацию в форме основного государственного экзамена по образовательной программе основного общего образования, участвовавшие в конкурсе на поступление в профессиональные образовательные организации города Москвы и не зачисленные для получения среднего профессионального образования по итогам такого конкурса и (или) по итогам вступительных испытаний (при наличии вступительных испытаний) (далее – участники пилотной целевой программы).

3. Установить, что в рамках реализации пилотной целевой программы:

3.1. Обучение участников пилотной целевой программы осуществляется в государственных профессиональных образовательных организациях города Москвы, перечень которых утверждается Департаментом образования и науки города Москвы по согласованию с заинтересованными органами исполнительной власти города Москвы (далее – образовательные организации).

3.2. Обучение участников пилотной целевой программы осуществляется по образовательным программам среднего профессионального образования по профессиям и специальностям, включенным в Перечень профессий и специальностей среднего профессионального образования, актуальных для рынка труда города Москвы и востребованных у абитуриентов (далее – Перечень профессий и специальностей, востребованных у абитуриентов), согласно приложению к настоящему постановлению.

3.3. Общее количество мест для приема участников пилотной целевой программы в образовательные организации на обучение по Перечню профессий и специ-

альностей, востребованных у абитуриентов, составляет 10 000 мест.

3.4. Распределение мест для приема на обучение участников пилотной целевой программы между образовательными организациями утверждается Департаментом образования и науки города Москвы по согласованию с заинтересованными органами исполнительной власти города Москвы.

3.5. Проведение организационных мероприятий по реализации пилотной целевой программы осуществляется Департаментом образования и науки города Москвы.

3.6. Информация о правилах и условиях реализации пилотной целевой программы, Перечень профессий и специальностей, востребованных у абитуриентов, перечень образовательных организаций и информация о количестве мест для приема на обучение в каждой образовательной организации размещаются на официальном сайте Департамента образования и науки города Москвы в информационно-телекоммуникационной сети Интернет.

4. Установить, что:

4.1. После завершения приема заявлений о приеме на обучение в образовательные организации по основному конкурсу, проводимому с 20 июня по 15 августа 2024 г., а при наличии вступительных испытаний – по 10 августа 2024 г. образовательные организации в срок до 31 августа 2024 г. (включительно) и далее не реже одного раза в две недели до 25 ноября 2024 г. (включительно) формируют списки участников пилотной целевой программы.

4.2. После завершения формирования списков участников пилотной целевой программы образовательная организация направляет участнику пилотной целевой программы в электронной форме по адресу электронной почты, указанному в заявлении о приеме на обучение при поступлении по основному конкурсу, предложение о зачислении в образовательную организацию по профессии, специальности, которая включена в Перечень профессий и специальностей, востребованных у абитуриентов, и на обучение по которой участник пилотной целевой программы поступал по основному конкурсу, либо по иной профессии, специальности, включенной в указанный Перечень и доступной в данной образовательной организации.

В случае если участник пилотной целевой программы в рамках основного конкурса поступал на обучение по профессии, специальности, предусматривающей прохождение вступительного испытания, и не прошел такое вступительное испытание, образовательная организация направляет участнику пилотной целевой программы предложение о зачислении в образовательную организацию на обучение по иной профессии, специальности, которая включена в Перечень профессий и специальностей, востребованных у абитуриентов, и для обучения по которой прохождение вступительного испытания не требуется.

4.3. В случае отсутствия в образовательной организации свободных мест для обучения и (или) свободных мест для обучения по выбранной участником пилотной целевой программы профессии, специальности в рамках пилотной целевой программы образовательная организация информирует об этом Департамент образования и науки города Москвы.

Департамент образования и науки города Москвы на основании информации, полученной от образовательной организации, направляет информацию об участниках пилотной целевой программы и выбранных ими профессиях, специальностях в образовательные организации, в которых есть места для обучения в рамках пилотной целевой программы.

Образовательная организация, в которой есть свободные места для обучения в рамках пилотной целевой программы, при получении информации от Департамента образования и науки города Москвы направляет участнику пилотной целевой программы предложения о зачислении в такую образовательную организацию.

4.4. Зачисление в образовательную организацию на обучение в рамках пилотной целевой программы осуществляется на основании согласия (заявления), подава-

емого в письменной форме в образовательную организацию участником пилотной целевой программы и его родителем (законным представителем).

В случае если для поступления на обучение по выбранной участником пилотной целевой программы профессии, специальности предусмотрено прохождение вступительного испытания, зачисление в образовательную организацию осуществляется при прохождении вступительного испытания.

5. Финансовое обеспечение реализации пилотной целевой программы осуществляется за счет бюджетных ассигнований, предусмотренных Департаменту образования и науки города Москвы законом города Москвы о бюджете города Москвы на соответствующий финансовый год и плановый период на реализацию соответствующих мероприятий Государственной программы города Москвы «Развитие образования города Москвы («Столичное образование»)».

6. Контроль за выполнением настоящего постановления возложить на заместителя Мэра Москвы в Правительстве Москвы по вопросам социального развития Ракову А.В.

Мэр Москвы **С.С.Собянин**

Приложение

к постановлению Правительства Москвы
от 13 марта 2024 г. № 474-ПП

Перечень профессий и специальностей среднего профессионального образования, актуальных для рынка труда города Москвы и востребованных у абитуриентов

| № | Код профессии/ специальности | Наименование профессии/специальности | Количество мест |
|----|---------------------------------|---|--------------------|
| 1 | 2 | 3 | 4 |
| 1 | 07.02.01 | Архитектура | 60 |
| 2 | 08.01.24 | Мастер столярно-плотничных, паркетных и стекольных работ | 30 |
| 3 | 08.01.27 | Мастер общестроительных работ | 30 |
| 4 | 08.01.28 | Мастер отделочных строительных и декоративных работ | 90 |
| 5 | 08.01.29 | Мастер по ремонту и обслуживанию инженерных систем жилищно-коммунального хозяйства | 30 |
| 6 | 08.01.30 | Электромонтажник слаботочных систем | 30 |
| 7 | 08.01.31 | Электромонтажник электрических сетей и электрооборудования | 30 |
| 8 | 08.02.01 | Строительство и эксплуатация зданий и сооружений | 60 |
| 9 | 08.02.02 | Строительство и эксплуатация инженерных сооружений | 30 |
| 10 | 08.02.04 | Водоснабжение и водоотведение | 30 |
| 11 | 08.02.09 | Монтаж, наладка и эксплуатация электрооборудования промышленных и гражданских зданий | 30 |
| 12 | 08.02.13 | Монтаж и эксплуатация внутренних сантехнических устройств, кондиционирования воздуха и вентиляции | 30 |
| 13 | 08.02.14 | Эксплуатация и обслуживание многоквартирного дома | 30 |
| 14 | 09.01.03 | Оператор информационных систем и ресурсов | 60 |
| 15 | 09.01.04 | Наладчик аппаратных и программных средств инфокоммуникационных систем | 60 |
| 16 | 09.02.01 | Компьютерные системы и комплексы | 330 |

| № | Код профессии/ специальности | Наименование профессии/специальности | Количество мест |
|----|---------------------------------|--|--------------------|
| 1 | 2 | 3 | 4 |
| 17 | 09.02.06 | Сетевое и системное администрирование | 450 |
| 18 | 09.02.07 | Информационные системы и программирование | 390 |
| 19 | 10.02.04 | Обеспечение информационной безопасности телекоммуникационных систем | 150 |
| 20 | 10.02.05 | Обеспечение информационной безопасности автоматизированных систем | 270 |
| 21 | 11.01.01 | Монтажник радиоэлектронной аппаратуры и приборов | 60 |
| 22 | 11.01.11 | Наладчик технологического оборудования (электронная техника) | 30 |
| 23 | 11.02.15 | Инфокоммуникационные сети и системы связи | 180 |
| 24 | 11.02.16 | Монтаж, техническое обслуживание и ремонт электронных приборов и устройств | 60 |
| 25 | 11.02.17 | Разработка электронных устройств и систем | 90 |
| 26 | 11.02.18 | Системы радиосвязи, мобильной связи и телерадиовещания | 120 |
| 27 | 13.01.10 | Электромонтер по ремонту и обслуживанию электрооборудования (по отраслям) | 30 |
| 28 | 13.02.03 | Электрические станции, сети и системы | 30 |
| 29 | 13.02.07 | Электроснабжение (по отраслям) | 30 |
| 30 | 15.01.05 | Сварщик (ручной и частично механизированной сварки (наплавки)) | 30 |
| 31 | 15.01.23 | Наладчик станков и оборудования в механообработке | 30 |
| 32 | 15.01.32 | Оператор станков с программным управлением | 60 |
| 33 | 15.02.06 | Монтаж, техническая эксплуатация и ремонт холодильно-компрессорных и теплонасосных машин и установок (по отраслям) | 30 |
| 34 | 15.02.09 | Аддитивные технологии | 60 |
| 35 | 15.02.10 | Мехатроника и робототехника (по отраслям) | 30 |
| 36 | 15.02.14 | Оснащение средствами автоматизации технологических процессов и производств (по отраслям) | 30 |
| 37 | 15.02.17 | Монтаж, техническое обслуживание, эксплуатация и ремонт промышленного оборудования (по отраслям) | 30 |
| 38 | 15.02.19 | Сварочное производство | 60 |
| 39 | 18.02.13 | Технология производства изделий из полимерных композитов | 30 |
| 40 | 18.02.14 | Химическая технология производства химических соединений | 30 |
| 41 | 19.02.13 | Технология продуктов общественного питания массового изготовления и специализированных пищевых продуктов | 30 |
| 42 | 20.02.01 | Экологическая безопасность природных комплексов | 30 |
| 43 | 20.02.02 | Защита в чрезвычайных ситуациях | 90 |
| 44 | 20.02.04 | Пожарная безопасность | 120 |
| 45 | 20.02.05 | Организация оперативного (экстренного) реагирования в чрезвычайных ситуациях | 120 |
| 46 | 21.02.19 | Землеустройство | 30 |
| 47 | 21.02.20 | Прикладная геодезия | 30 |
| 48 | 23.01.08 | Слесарь по ремонту строительных машин | 30 |
| 49 | 23.01.09 | Машинист локомотива | 60 |
| 50 | 23.01.17 | Мастер по ремонту и обслуживанию автомобилей | 120 |
| 51 | 23.02.01 | Организация перевозок и управление на транспорте (по видам) | 60 |
| 52 | 23.02.07 | Техническое обслуживание и ремонт двигателей, систем и агрегатов автомобилей | 120 |
| 53 | 24.01.01 | Слесарь-сборщик авиационной техники | 30 |
| 54 | 24.02.01 | Производство летательных аппаратов | 30 |
| 55 | 25.02.07 | Техническое обслуживание авиационных двигателей | 30 |
| 56 | 25.02.08 | Эксплуатация беспилотных авиационных систем | 90 |
| 57 | 27.02.06 | Метрологический контроль средств измерений | 30 |

| № | Код профессии/ специальности | Наименование профессии/специальности | Количество мест |
|-----|---------------------------------|---|--------------------|
| 1 | 2 | 3 | 4 |
| 58 | 27.02.07 | Управление качеством продукции, процессов и услуг (по отраслям) | 30 |
| 59 | 29.01.33 | Мастер по изготовлению швейных изделий | 60 |
| 60 | 29.01.36 | Мастер полиграфического производства | 30 |
| 61 | 29.02.10 | Конструирование, моделирование и технология изготовления изделий легкой промышленности (по видам) | 90 |
| 62 | 29.02.11 | Полиграфическое производство | 30 |
| 63 | 31.02.03 | Лабораторная диагностика | 75 |
| 64 | 31.02.04 | Медицинская оптика | 30 |
| 65 | 34.02.01 | Сестринское дело | 425 |
| 66 | 35.01.28 | Мастер столярного и мебельного производства | 30 |
| 67 | 35.02.12 | Садово-парковое и ландшафтное строительство | 60 |
| 68 | 38.02.01 | Экономика и бухгалтерский учет (по отраслям) | 30 |
| 69 | 38.02.03 | Операционная деятельность в логистике | 60 |
| 70 | 38.02.06 | Финансы | 30 |
| 71 | 38.02.07 | Банковское дело | 90 |
| 72 | 38.02.08 | Торговое дело | 120 |
| 73 | 39.02.01 | Социальная работа | 150 |
| 74 | 40.02.02 | Правоохранительная деятельность | 150 |
| 75 | 42.02.01 | Реклама | 137 |
| 76 | 42.02.02 | Издательское дело | 30 |
| 77 | 43.01.09 | Повар, кондитер | 330 |
| 78 | 43.01.11 | Мастер флористического сервиса | 120 |
| 79 | 43.02.06 | Сервис на транспорте (по видам транспорта) | 30 |
| 80 | 43.02.07 | Сервис по химической обработке изделий | 30 |
| 81 | 43.02.15 | Поварское и кондитерское дело | 270 |
| 82 | 43.02.16 | Туризм и гостеприимство | 584 |
| 83 | 43.02.17 | Технологии индустрии красоты | 300 |
| 84 | 44.02.01 | Дошкольное образование | 120 |
| 85 | 44.02.02 | Преподавание в начальных классах | 150 |
| 86 | 44.02.04 | Специальное дошкольное образование | 150 |
| 87 | 46.02.01 | Документационное обеспечение управления и архивоведение | 120 |
| 88 | 49.02.01 | Физическая культура | 215 |
| 89 | 49.02.02 | Адаптивная физическая культура | 115 |
| 90 | 49.02.03 | Спорт | 25 |
| 91 | 51.02.02 | Социально-культурная деятельность (по видам) | 25 |
| 92 | 52.02.04 | Актерское искусство | 30 |
| 93 | 53.02.08 | Музыкальное звукооператорское мастерство | 60 |
| 94 | 53.02.09 | Театрально-декорационное искусство (по видам) | 12 |
| 95 | 54.01.01 | Исполнитель художественно-оформительских работ | 60 |
| 96 | 54.01.02 | Ювелир | 30 |
| 97 | 54.01.20 | Графический дизайнер | 420 |
| 98 | 54.02.01 | Дизайн (по отраслям) | 300 |
| 99 | 54.02.02 | Декоративно-прикладное искусство и народные промыслы (по видам) | 180 |
| 100 | 54.02.03 | Художественное оформление изделий текстильной и легкой промышленно-сти | 30 |
| 101 | 54.02.08 | Техника и искусство фотографии | 120 |
| 102 | 55.02.01 | Театральная и аудиовизуальная техника (по видам) | 57 |
| 103 | 55.02.02 | Анимация и анимационное кино (по видам) | 110 |
| 104 | 55.02.03 | Кино- и телепроизводство (по видам) | 30 |

О признании утратившим силу постановления Правительства Москвы от 7 августа 2001 г. № 710-ПП

Постановление Правительства Москвы от 14 марта 2024 года № 479-ПП

В соответствии с Законом города Москвы от 8 июля 2009 г. № 25 «О правовых актах города Москвы», постановлениями Правительства Москвы от 16 ноября 2010 г. № 1019-ПП «О создании Градостроительно-земельной комиссии города Москвы», от 31 октября 2017 г. № 807-ПП «О мерах, направленных на актуализацию правовых актов города Москвы в связи с принятием правил землепользования и застройки города Москвы» **Правительство Москвы постановляет:**

1. Признать утратившим силу постановление Правительства Москвы от 7 августа 2001 г. № 710-ПП «О проек-

те планировки квартала 43 Обручевского района (Юго-Западный административный округ)».

2. Контроль за выполнением настоящего постановления возложить на заместителя Мэра Москвы в Правительстве Москвы по вопросам градостроительной политики и строительства Бочкарева А.Ю.

Мэр Москвы **С.С.Собянин**

О внесении изменения в постановление Правительства Москвы от 28 марта 2017 г. № 120-ПП

Постановление Правительства Москвы от 14 марта 2024 года № 509-ПП

В соответствии с Градостроительным кодексом Российской Федерации, Законом города Москвы от 25 июня 2008 г. № 28 «Градостроительный кодекс города Москвы», постановлениями Правительства Москвы от 7 апреля 2009 г. № 270-ПП «О создании Городской комиссии по вопросам градостроительства, землепользования и застройки при Правительстве Москвы и об утверждении положений о Городской и окружной комиссиях по вопросам градостроительства, землепользования и застройки при Правительстве Москвы», от 22 марта 2022 г. № 438-ПП «О реализации положений пункта 2 статьи 7 Федерального закона от 14 марта 2022 г. № 58-ФЗ «О внесении изменений в отдельные законодательные акты Российской Федерации» **Правительство Москвы постановляет:**

1. Внести изменение в постановление Правительства Москвы от 28 марта 2017 г. № 120-ПП «Об утверждении правил землепользования и застройки города Москвы», изложив подраздел «Пункт 194» раздела 2 книги 7 территориальной части правил землепользования и застройки приложения к постановлению в редакции согласно приложению к настоящему постановлению.

2. Контроль за выполнением настоящего постановления возложить на заместителя Мэра Москвы в Правительстве Москвы по вопросам градостроительной политики и строительства Бочкарева А.Ю.

Мэр Москвы **С.С.Собянин**

Приложение

к постановлению Правительства Москвы от 14 марта 2024 г. № 509-ПП

Внесение изменения в приложение к постановлению Правительства Москвы от 28 марта 2017 г. № 120-ПП

Книга 7
Южный административный округ города Москвы

Пункт 194

| | | |
|--|---|----------|
| Территориальная зона | | 12818687 |
| Основные виды разрешенного использования | 3.4.1. Амбулаторно-поликлиническое обслуживание. 3.5.1. Дошкольное, начальное и среднее общее образование. 3.6.1. Объекты культурно-досуговой деятельности. 3.8.1. Государственное управление. 4.4. Магазины. | |

| | |
|--|--|
| | 4.5. Банковская и страховая деятельность. 4.6. Общественное питание. 4.8.1. Развлекательные мероприятия. 4.9. Служебные гаражи. 4.10. Выставочно-ярмарочная деятельность. 5.1.2. Обеспечение занятий спортом в помещениях |
| Условно разрешенные виды использования | |
| Вспомогательные виды | |
| Максимальный процент застройки (%) | Не установлен |
| Высота застройки (м) | Не установлена |
| Плотность застройки (тыс.кв.м/га) | 15,5 |
| Минимальные и (или) максимальные размеры земельных участков (га) | |
| Иные показатели | Суммарная поэтажная площадь объекта в габаритах наружных стен – 4 395,8 кв.м |

О внесении изменений в постановление Правительства Москвы от 28 марта 2017 г. № 120-ПП

Постановление Правительства Москвы от 14 марта 2024 года № 524-ПП

В соответствии с Градостроительным кодексом Российской Федерации, Законом города Москвы от 25 июня 2008 г. № 28 «Градостроительный кодекс города Москвы», постановлениями Правительства Москвы от 7 апреля 2009 г. № 270-ПП «О создании Городской комиссии по вопросам градостроительства, землепользования и застройки при Правительстве Москвы и об утверждении положений о Городской и окружной комиссиях по вопросам градостроительства, землепользования и застройки при Правительстве Москвы», от 22 марта 2022 г. № 438-ПП «О реализации положений пункта 2 статьи 7 Федерального закона от 14 марта 2022 г. № 58-ФЗ «О внесении изменений в отдельные законодательные акты Российской Федерации» **Правительство Москвы постановляет:**

1. Внести изменения в постановление Правительства Москвы от 28 марта 2017 г. № 120-ПП «Об утверждении правил землепользования и застройки города Москвы»:

1.1. Изображение территории 224 на карте градостроительного зонирования «Территории, в границах которых предусматривается осуществление деятельности по комплексному развитию территории» раздела 1 книги 14 территориальной части правил землепользования и застройки приложения к постановлению исключить.

1.2. В названии подраздела «1. Комплексное развитие территорий» подраздела «Пункт 128» раздела 2 книги 14 территориальной части правил землепользования и застройки приложения к постановлению цифры «224,» исключить.

2. Контроль за выполнением настоящего постановления возложить на заместителя Мэра Москвы в Правительстве Москвы по вопросам градостроительной политики и строительства Бочкарева А.Ю.

Мэр Москвы **С.С.Собянин**

Распоряжения Правительства Москвы



О проведении совместного электронного конкурса на заключение контрактов на поставку стабилизирующей добавки для щебеночно-мастичных асфальтобетонов со встречными инвестиционными обязательствами поставщика по созданию, модернизации, освоению ее производства на территории Владимирской области

Распоряжение Правительства Москвы от 11 марта 2024 года № 163-РП

В соответствии со статьей 111⁴ Федерального закона от 5 апреля 2013 г. № 44-ФЗ «О контрактной системе в сфере закупок товаров, работ, услуг для обеспечения государственных и муниципальных нужд», постановлением Правительства Москвы от 25 апреля 2017 г. № 217-ПП «О Порядке взаимодействия заказчиков города Москвы при принятии решения о проведении электронного конкурса на заключение контракта на поставку товара, оказание услуги, предусматривающего встречные инвестиционные обязательства поставщика (исполнителя) по созданию, модернизации, освоению производства товара и (или) созданию, реконструкции используемого для оказания услуги имущества» и Соглашением между Правительством Москвы и Правительством Владимирской области «О проведении совместного электронного конкурса на заключение контрактов на поставку стабилизирующей добавки для щебеночно-мастичных асфальтобетонов со встречными инвестиционными обязательствами поставщика по созданию, модернизации, освоению ее производства на территории Владимирской области» от 1 марта 2024 г. № 77-1557:

1. Провести совместный электронный конкурс на заключение контрактов на поставку стабилизирующей добавки для щебеночно-мастичных асфальтобетонов (далее – стабилизирующая добавка) со встречными инвестиционными обязательствами поставщика по созданию, модернизации, освоению ее производства на территории Владимирской области.

2. Утвердить:

2.1. Перечень наименований стабилизирующей добавки для щебеночно-мастичных асфальтобетонов, производство которых создается, модернизируется, осваивается на территории Владимирской области в соответствии с контрактом на поставку стабилизирующей добавки для щебеночно-мастичных асфальтобетонов, заключенным с заказчиком города Москвы и предусма-

тривающим встречные инвестиционные обязательства поставщика по созданию, модернизации, освоению ее производства на территории Владимирской области, а также минимальное количество стабилизирующей добавки для щебеночно-мастичных асфальтобетонов, возможность производства которого должна быть обеспечена создаваемым, модернизируемым, осваиваемым производством (приложение 1).

2.2. Основные условия проведения совместного электронного конкурса и заключаемого с заказчиком города Москвы контракта на поставку стабилизирующей добавки для щебеночно-мастичных асфальтобетонов со встречными инвестиционными обязательствами поставщика по созданию, модернизации, освоению ее производства на территории Владимирской области (приложение 2).

3. Установить, что:

3.1. Срок действия контракта, заключаемого с заказчиком города Москвы на поставку стабилизирующей добавки со встречными инвестиционными обязательствами поставщика по созданию, модернизации, освоению ее производства на территории Владимирской области (далее – контракт), составляет 10 лет.

3.2. Минимальный общий объем инвестиций, который должен быть осуществлен начиная с даты заключения контракта поставщиком в создание, модернизацию, освоение на территории Владимирской области производства стабилизирующей добавки, указанной в приложении 1 к настоящему распоряжению, составляет 300 миллионов рублей.

3.3. Максимальный срок, в течение которого осуществляется создание, модернизация, освоение на территории Владимирской области производства стабилизирующей добавки, составляет 24 месяца с даты заключения контракта.

3.4. Государственное бюджетное учреждение города Москвы «Автомобильные дороги» (далее – ГБУ «Автомо-

бильные дороги») является заказчиком города Москвы и организатором совместного электронного конкурса.

3.5. Департамент города Москвы по конкурентной политике совместно с организатором проводит совместный электронный конкурс.

3.6. Полномочия организатора совместного электронного конкурса и Департамента города Москвы по конкурентной политике определяются в соответствии с Соглашением между Правительством Москвы и Правительством Владимирской области «О проведении совместного электронного конкурса на заключение контрактов на поставку стабилизирующей добавки для щебеночно-мастичных асфальтобетонов со встречными инвестиционными обязательствами поставщика по созданию, модернизации, освоению ее производства на территории Владимирской области» от 1 марта 2024 г. № 77-1557.

3.7. ГБУ «Автомобильные дороги» совместно с Департаментом инвестиционной и промышленной политики города Москвы разрабатывают и утверждают извещение о проведении совместного электронного конкурса, проводят проверки исполнения поставщиком встречных инвестиционных обязательств в рамках контракта, осуществляют приемку результатов исполнения встречных инвестиционных обязательств по контракту в порядке, предусмотренном контрактом.

3.8. ГБУ «Автомобильные дороги» заключает контракт.

3.9. Для целей осуществления закупок в соответствии с пунктом 48 части 1 статьи 93 Федерального закона от 5 апреля 2013 г. № 44-ФЗ «О контрактной системе в сфере закупок товаров, работ, услуг для обеспечения государственных и муниципальных нужд» Департамент экономической политики и развития города Москвы устанавливает порядок определения предельной цены единицы

стабилизирующей добавки, производство которой создается, модернизируется, осваивается в соответствии с контрактом, а также порядок определения цены контракта, заключаемого с единственным поставщиком, и обеспечивает совместно с ГБУ «Автомобильные дороги» опубликование указанных порядков определения цены на официальном сайте Департамента экономической политики и развития города Москвы и сайте ГБУ «Автомобильные дороги» в информационно-телекоммуникационной сети Интернет.

3.10. Цена единицы закупаемой стабилизирующей добавки, определенная для целей осуществления закупок в соответствии с пунктом 48 части 1 статьи 93 Федерального закона от 5 апреля 2013 г. № 44-ФЗ «О контрактной системе в сфере закупок товаров, работ, услуг для обеспечения государственных и муниципальных нужд», не может превышать цену единицы закупаемой стабилизирующей добавки, установленную в контракте.

3.11. Требование о максимальном количестве стабилизирующей добавки, поставку которого поставщик вправе осуществить в течение одного календарного года при исполнении контракта, заключенного в соответствии с пунктом 48 части 1 статьи 93 Федерального закона от 5 апреля 2013 г. № 44-ФЗ «О контрактной системе в сфере закупок товаров, работ, услуг для обеспечения государственных и муниципальных нужд», не устанавливается.

4. Контроль за выполнением настоящего распоряжения возложить на заместителя Мэра Москвы в Правительстве Москвы по вопросам экономической политики и имущественно-земельных отношений Ефимова В.В. и заместителя Мэра Москвы в Правительстве Москвы по вопросам жилищно-коммунального хозяйства и благоустройства Бирукова П.П.

Мэр Москвы **С.С.Собянин**

Приложение 1

к распоряжению Правительства Москвы
от 11 марта 2024 г. № 163-ПП

Перечень наименований стабилизирующей добавки для щебеночно-мастичных асфальтобетонов, производство которых создается, модернизируется, осваивается на территории Владимирской области в соответствии с контрактом на поставку стабилизирующей добавки для щебеночно-мастичных асфальтобетонов, заключенным с заказчиком города Москвы и предусматривающим встречные инвестиционные обязательства поставщика по созданию, модернизации, освоению ее производства на территории Владимирской области, а также минимальное количество стабилизирующей добавки для щебеночно-мастичных асфальтобетонов, возможность производства которого должна быть обеспечена создаваемым, модернизируемым, осваиваемым производством

| № п/п | Наименование стабилизирующей добавки для щебеночно-мастичных асфальтобетонов ¹ | Единица измерения | Минимальное количество стабилизирующей добавки для щебеночно-мастичных асфальтобетонов, возможность производства которого должна быть обеспечена создаваемым, модернизируемым, осваиваемым производством |
|-------|---|-------------------|--|
| 1 | Стабилизирующая добавка для щебеночно-мастичных асфальтобетонов | тонн | 79 000 |

¹ Наименование, технические, внешние и иные характеристики, объемы закупки стабилизирующей добавки для щебеночно-мастичных асфальтобетонов подлежат уточнению в извещении о проведении совместного электронного конкурса.

Приложение 2

к распоряжению Правительства Москвы
от 11 марта 2024 г. № 163-ПП

Основные условия проведения совместного электронного конкурса и заключаемого с заказчиком города Москвы контракта на поставку стабилизирующей добавки для щебеночно-мастичных асфальтобетонов со встречными инвестиционными обязательствами поставщика по созданию, модернизации, освоению ее производства на территории Владимирской области

1. Этапы создания, модернизации, освоения на территории Владимирской области производства стабилизирующей добавки для щебеночно-мастичных асфальтобетонов определены в приложении 2 к настоящим Основным условиям проведения совместного электронного конкурса и заключаемого с заказчиком города Москвы контракта на поставку стабилизирующей добавки для щебеночно-мастичных асфальтобетонов со встречными инвестиционными обязательствами поставщика по созданию, модернизации, освоению ее производства на территории Владимирской области (далее – Основные условия).

2. Учету в целях исполнения встречных инвестиционных обязательств по контракту на поставку стабилизирующей добавки для щебеночно-мастичных асфальтобетонов, заключаемому с заказчиком города Москвы и предусматривающему встречные инвестиционные обязательства поставщика по созданию, модернизации, освоению ее производства на территории Владимирской области (далее – контракт), подлежат инвестиции, осуществленные поставщиком в создание, модернизацию, освоение на территории Владимирской области производства наименований стабилизирующей добавки для щебеночно-мастичных асфальтобетонов, перечень которых указан в приложении 1 к настоящему распоряжению (далее – стабилизирующая добавка), с даты заключения контракта без учета объема средств, направленных на приобретение объектов капитального строительства и (или) земельных участков (прав на объекты капитального строительства и (или) земельные участки).

При этом объем инвестиций в создание новых объектов капитального строительства, а также в реконструкцию, модернизацию, техническое перевооружение существующих объектов капитального строительства, закупку, монтаж и пусконаладку оборудования (в том числе для упаковки стабилизирующей добавки), осуществляемых поставщиком при создании, модернизации, освоении на территории Владимирской области производства стабилизирующей добавки, составляет не менее 70 процентов от общего объема инвестиций, который должен быть осуществлен поставщиком в соответствии с контрактом.

3. Объектом инвестиций поставщика является создание, модернизация, освоение на территории Владимирской области промышленного производства стабилизирующей добавки с уровнем локализации производства согласно приложению 2 к настоящим Основным условиям.

4. Максимальное значение цены каждого контракта устанавливается в извещении об осуществлении закупки.

Цена единицы стабилизирующей добавки определяется в соответствии с формулой цены единицы товара (приложение 1 к настоящим Основным условиям).

5. Обеспечение исполнения поставщиком обязательств по контракту устанавливается в размере не менее суммы аванса в случае, если выплата аванса предусмотрена контрактом.

6. Первая поставка стабилизирующей добавки по контракту осуществляется в срок не позднее трех месяцев с даты заключения контракта.

7. Заказчик города Москвы (далее – заказчик) в срок не позднее 15 июля каждого календарного года, предшествующего году поставки стабилизирующей добавки, направляет поставщику предварительные объемы поставки каждого наименования стабилизирующей добавки по кварталам и требования к характеристикам закупаемой стабилизирующей добавки, а для первого года поставки такая информация направляется заказчиком в срок не позднее трех месяцев с даты заключения контракта.

8. Поставщик вправе привлекать к исполнению встречных инвестиционных обязательств по созданию, модернизации, освоению на территории Владимирской области производства стабилизирующей добавки (далее – инвестиционные обязательства) по контракту иных юридических лиц в соответствии с законодательством Российской Федерации.

9. Поставляемая стабилизирующая добавка должна быть произведена на созданном, модернизированном, освоенном в рамках исполнения поставщиком инвестиционных обязательств по контракту объекте (объектах), расположенном (расположенных) на территории Владимирской области (за исключением случаев, установленных пунктом 10 настоящих Основных условий), и являться товаром российского происхождения в соответствии с законодательством Российской Федерации.

10. В случаях, которые определяются в контракте (в том числе в период создания, модернизации, освоения на территории Владимирской области производства стабилизирующей добавки) и при которых невозможна поставка стабилизирующей добавки, произведенной на объекте, созданном, модернизированном, освоенном в рамках исполнения инвестиционных обязательств, поставщик вправе осуществить поставку стабилизирующей добавки, произведенной на иной производственной площадке поставщика или иным юридическим лицом на территории Российской Федерации (при условии, что товар является товаром российского происхождения в соответствии с законодательством Российской Федерации), в порядке и на условиях, которые определяются в контракте.

11. Выполнение инвестиционных обязательств, предусмотренных пунктом 1 приложения 2 к настоящим Основным условиям, является основанием для включения поставщика в реестр единственных поставщиков в отношении стабилизирующей добавки.

12. В ходе исполнения контракта по согласованию с заказчиком в соответствии со статьей 95 Федерального закона от 5 апреля 2013 г. № 44-ФЗ «О контрактной системе в сфере закупок товаров, работ, услуг для обеспечения государственных и муниципальных нужд» допускается замена одного наименования стабилизирующей добавки на наименование стабилизирующей добавки, производимое поставщиком на создаваемом, модернизируемом, осваиваемом на территории Владимирской области производстве, функциональные характеристики которого являются улучшенными по сравнению с качеством и соответствующими характеристиками стабилизирующей добавки, указанными в контракте.

При этом заказчик вправе обратиться с запросом о замене соответствующего наименования стабилизирующей добавки на ее улучшенный аналог при условии представления заключения независимой экспертизы, подтверждающего, что ее функциональные характеристики являются улучшенными по сравнению с качеством и соответствующими характеристиками наименования стабилизирующей добавки, указанными в контракте.

13. Общий ежегодный стоимостный объем планируемой отгрузки стабилизирующей добавки определяется в пределах объемов бюджетных ассигнований, доведенных до заказчика.

Приложение 1 к Основным условиям

Формула цены единицы товара

1. Цена g-го товара в i-й год поставки определяется по формуле:

$$ЦТ_{g,i} = ЦТ_{g,k} \times \frac{ИПЦ_{нт}^{i-2}}{100\%} \times \frac{ИПЦ_{пр}^{i-1}}{100\%}, \text{ где:}$$

$ЦТ_{g,i}$ – цена g-го товара в i-й год поставки;

$ЦТ_{g,k}$ – базовая цена g-го товара (определенная по результатам конкурса) с учетом налога на добавленную стоимость;

k – первый год действия контракта;

$ИПЦ_{нт}^{i-2}$ – индекс потребительских цен на товары (декабрь к декабрю предыдущего года в процентах) за период с первого года действия контракта (k год) до календарного года i-2 (включительно), предшествующего предыдущему году поставки, нарастающим итогом по данным Федеральной службы государственной статистики;

$ИПЦ_{пр}^{i-1}$ – устанавливаемый Департаментом экономической политики и развития города Москвы прогнозный индекс инфляции, применяемый для целей осуществления закупок (в процентах) на календарный год i-1, предшествующий году поставки.

2. Стоимость поставки товара i-го года определяется по формуле:

$$ЦТ_i = ЦТ_{g,i} \times V$$

$ЦТ_i$ – стоимость поставки товара за i-й год поставки;

$ЦТ_{g,i}$ – цена g-го товара в i-й год поставки;

V – объем поставки за i-й год поставки.

3. В 2024 году цена g-го товара определяется как цена товара, определенная по результатам конкурса.

4. Заказчик совместно с Департаментом экономической политики и развития города Москвы производит расчет стоимости товара, подлежащего поставке в очередном году, в соответствии с настоящим приложением и в срок не позднее 15 ноября каждого календарного года, предшествующего году поставки, представляет поставщику результаты определения такой стоимости.

Обязательства поставщика по созданию, модернизации, освоению производства стабилизирующей добавки для щебеночно-мастичных асфальтобетонов на территории Владимирской области

1. В срок не позднее 24 месяцев с даты заключения с заказчиком города Москвы контракта поставщик осуществляет создание, модернизацию, освоение на территории Владимирской области производства наименований стабилизирующей добавки для щебеночно-мастичных асфальтобетонов, указанных в приложении 1 к настоящему распоряжению, и обязан вложить в создание, модернизацию, освоение указанного производства минимальный общий объем инвестиций в размере 300 миллионов рублей.

2. Поставщик в ходе исполнения контракта обязан следовать стандартам качества, подтверждающим соответствие созданного, модернизированного, освоенного на территории Владимирской области производства стабилизирующей добавки для щебеночно-мастичных асфальтобетонов требованиям законодательства Российской Федерации в сфере стандартизации, а также требованиям заказчика к характеристикам закупаемой стабилизирующей добавки для щебеночно-мастичных асфальтобетонов, определяемым в извещении о проведении совместного электронного конкурса.

О внесении изменения в распоряжение Правительства Москвы от 16 августа 2011 г. № 628-РП

Распоряжение Правительства Москвы от 12 марта 2024 года № 164-РП

В соответствии с Законом города Москвы от 8 июля 2009 г. № 25 «О правовых актах города Москвы» и постановлением Правительства Москвы от 27 сентября 2023 г. № 1786-ПП «Об оптимизации полномочий отдельных органов исполнительной власти города Москвы»:

1. Внести изменение в распоряжение Правительства Москвы от 16 августа 2011 г. № 628-РП «О создании государственных бюджетных учреждений города Москвы в сфере дорожной деятельности» (в редакции распоряжений Правительства Москвы от 23 октября 2012 г. № 643-РП, от 27 февраля 2013 г. № 109-РП, от 28 августа 2013 г. № 467-РП, от 24 октября 2013 г. № 600-РП, от 6 декабря 2013 г. № 691-РП, от 10 сентября 2014 г. № 492-РП, от 15 октября 2014 г. № 566-РП, от 8 декабря 2015 г. № 712-РП, от 23 декабря 2015 г. № 758-РП, от 2 августа 2016 г. № 374-РП, от 1 ноября 2016 г. № 565-РП, от 26 декабря 2016 г. № 703-РП, от 22 августа 2017 г. № 419-РП, от 3 октября 2017 г. № 535-РП, от 30 января 2018 г. № 33-РП, от 15 февраля 2018 г. № 75-РП, от 10 июля 2018 г. № 473-РП, от 24 июля 2018 г. № 516-РП, от 26 ноября 2018 г. № 800-РП, от 7 декабря 2018 г. № 844-РП, от 2 апреля 2019 г. № 129-РП, от 20 сентября 2019 г. № 519-РП, от 16 марта 2020 г. № 119-РП, от 29 марта 2022 г. № 196-РП), изложив пункт 2.2 распоряжения в следующей редакции:

«2.2. Осуществление деятельности по использованию и содержанию особо охраняемых природных территорий регионального значения в городе Москве, природных и озелененных территорий, использование и содержание которых обеспечивают префектуры административных округов города Москвы, включая размещение в границах таких территорий объектов, не являющихся объектами капитального строительства, нестационарных торговых объектов, а также выдачу разрешений на въезд на указанные особо охраняемые природные территории регионального значения в городе Москве.».

2. Контроль за выполнением настоящего распоряжения возложить на заместителя Мэра Москвы в Правительстве Москвы по вопросам жилищно-коммунального хозяйства и благоустройства Бирюкова П.П.

Мэр Москвы **С.С.Собянин**

Договоры и соглашения города Москвы



О плане работы Московской трехсторонней комиссии по регулированию социально-трудовых отношений на 2024 год

Решение Московской трехсторонней комиссии по регулированию социально-трудовых отношений от 19 декабря 2023 года

№ 77-1561

11.03.2024

В соответствии с Регламентом работы Московской трехсторонней комиссии по регулированию социально-трудовых отношений (далее – Комиссия) и на основании предложений сторон социального партнерства

Московская трехсторонняя комиссия решила:

1. Утвердить План работы Московской трехсторонней комиссии по регулированию социально-трудовых отношений на 2024 год (приложение 1).

2. Утвердить План работы малых рабочих групп Московской трехсторонней комиссии по регулированию социально-трудовых отношений на 2024 год (приложение 2).

3. Утвердить состав Рабочей группы и Секретариата Московской трехсторонней комиссии по регулированию социально-трудовых отношений согласно приложениям 3 и 4 к настоящему решению.

4. Отметить, что стороны социального партнерства в течение года могут инициировать рассмотрение дополнительных вопросов на заседаниях малых рабочих групп Комиссии.

5. Рекомендовать сторонам социального партнерства учитывать планы работы Комиссии и малых рабочих групп Комиссии на 2024 год при формировании планов своей работы.

Мэр Москвы

С.С.Собянин

Исполняющий обязанности
Председателя Московской
Федерации профсоюзов

Ю.К.Павлов

Председатель Московской
Конфедерации
промышленников
и предпринимателей
(работодателей)

Е.В.Панина

Приложение 1

к решению Московской трехсторонней
комиссии по регулированию
социально-трудовых отношений
от 19 декабря 2023 года

План работы Московской трехсторонней комиссии по регулированию социально-трудовых отношений на 2024 год

| № п/п | Вопросы для обсуждения | Ответственные за подготовку вопросов | Сторона, ответственная за проведение заседания |
|----------------------------|---|---|--|
| I квартал (февраль) | | | |
| 1. | О реализации Московского трехстороннего соглашения на 2022–2024 годы между Правительством Москвы, московскими объединениями профсоюзов и московскими объединениями работодателей по итогам 2023 года | Комитет общественных связей и молодежной политики города Москвы МФП МКПП (р) | Правительство |
| 2. | О рассмотрении предложений об установлении допустимой доли иностранных работников, используемых хозяйствующими субъектами, осуществляющими на территории города Москвы отдельные виды экономической деятельности, на 2025 год | МКПП (р) Департамент экономической политики и развития города Москвы Департамент труда и социальной защиты населения города Москвы МФП | |
| 3. | Об организации регионального этапа Всероссийского конкурса «Лучшие практики наставничества» в 2024 году и о действиях социальных партнеров, направленных на реализацию национального проекта «Производительность труда» в городе Москве | Департамент экономической политики и развития города Москвы МКПП (р) МФП | |
| 4. | Ситуация на рынке труда и превентивный мониторинг состояния рынка труда (информационно) | Департамент труда и социальной защиты населения города Москвы МФП МКПП (р) | |
| 5. | О проводимой Центром занятости населения работе по повышению уровня занятости людей с инвалидностью и молодежи (информационно) | Департамент труда и социальной защиты населения города Москвы МФП МКПП (р) | |
| II квартал (май) | | | |
| 1. | Стимулирование работодателей в создании рабочих мест для инвалидов посредством информирования о статусе «социальное предприятие», а также о доступных при наличии такого статуса мерах поддержки, льготах, преференциях и т.д. | Департамент предпринимательства и инновационного развития города Москвы МФП МКПП (р) | Профсоюзы |
| 2. | О критериях и порядке оформления мотивированного отказа от присоединения к соглашениям в сфере социально-трудовых отношений | Комитет общественных связей и молодежной политики города Москвы МФП МКПП (р) | |

| № п/п | Вопросы для обсуждения | Ответственные за подготовку вопросов | Сторона, ответственная за проведение заседания |
|------------------------|---|---|--|
| 3. | Об участии социальных партнеров в организации и проведении регионального этапа Всероссийского конкурса «Лучшие практики наставничества» и о действиях социальных партнеров, направленных на реализацию национального проекта «Производительность труда» в городе Москве | Департамент экономической политики и развития города Москвы МКПП (р) МФП | |
| 4. | Ситуация на рынке труда и превентивный мониторинг состояния рынка труда (информационно) | Департамент труда и социальной защиты населения города Москвы МФП МКПП (р) | |
| 5. | О проводимой Центром занятости населения работе по повышению уровня занятости людей с инвалидностью и молодежи (информационно) | Департамент труда и социальной защиты населения города Москвы МФП МКПП (р) | |
| III квартал (сентябрь) | | | |
| 1. | О создании условий для трудоустройства студентов и выпускников организаций среднего профессионального образования | МКПП (р) Департамент образования и науки города Москвы Департамент труда и социальной защиты населения города Москвы МФП | Работодатели |
| 2. | О реализации Московского трехстороннего соглашения на 2022–2024 годы между Правительством Москвы, московскими объединениями профсоюзов и московскими объединениями работодателей по итогам 1 полугодия 2024 года | Комитет общественных связей и молодежной политики города Москвы МФП МКПП (р) | |
| 3. | О величине прожиточного минимума на душу населения и по основным социально-демографическим группам населения города Москвы на 2025 год | Департамент труда и социальной защиты населения города Москвы Департамент экономической политики и развития города Москвы МФП МКПП (р) | |
| 4. | Об итогах регионального этапа Всероссийского конкурса «Лучшие практики наставничества» и о действиях социальных партнеров, направленных на реализацию национального проекта «Производительность труда» в городе Москве | Департамент экономической политики и развития города Москвы МКПП (р) МФП | |
| 5. | Ситуация на рынке труда и превентивный мониторинг состояния рынка труда (информационно) | Департамент труда и социальной защиты населения города Москвы МФП МКПП (р) | |
| 6. | О проводимой Центром занятости населения работе по повышению уровня занятости людей с инвалидностью и молодежи (информационно) | Департамент труда и социальной защиты населения города Москвы МФП МКПП (р) | |

| № п/п | Вопросы для обсуждения | Ответственные за подготовку вопросов | Сторона, ответственная за проведение заседания |
|----------------------|--|--|--|
| IV квартал (октябрь) | | | |
| 1. | Об утверждении проекта Московского трехстороннего соглашения между Правительством Москвы, московскими объединениями профсоюзов, московскими объединениями работодателей на 2025–2027 годы | Комитет общественных связей и молодежной политики города Москвы МФП МКПП (р) | Правительство |
| 2. | Об утверждении проекта Соглашения о минимальной заработной плате в городе Москве на 2025 год | Комитет общественных связей и молодежной политики города Москвы МФП МКПП (р) | |
| 3. | О внесении изменений в отдельные правовые акты сторон социального партнерства и отдельные правовые акты города Москвы в части совершенствования системы социального партнерства в городе Москве | Комитет общественных связей и молодежной политики города Москвы МФП МКПП (р) | |
| IV квартал (декабрь) | | | |
| 1. | О прогнозе социально-экономического развития города Москвы на 2025 год и на плановый период 2026–2027 гг. | Департамент экономической политики и развития города Москвы МФП МКПП (р) | Профсоюзы |
| 2. | Об итогах проведения городского конкурса профессионального мастерства «Московские мастера» в 2024 году и задачах на 2025 год. Об утверждении профессий городского конкурса профессионального мастерства «Московские мастера» на 2025 год | Комитет общественных связей и молодежной политики города Москвы МФП МКПП (р) | |
| 3. | О плане работы Московской трехсторонней комиссии по регулированию социально-трудовых отношений на 2025 год | Комитет общественных связей и молодежной политики города Москвы МФП МКПП (р) | |
| 4. | Об итогах реализации национального проекта «Производительность труда» в городе Москве в 2024 году | Департамент экономической политики и развития города Москвы МКПП (р) МФП | |
| 5. | Ситуация на рынке труда и превентивный мониторинг состояния рынка труда (информационно) | Департамент труда и социальной защиты населения города Москвы МФП МКПП (р) | |
| 6. | О проводимой Центром занятости населения работе по повышению уровня занятости людей с инвалидностью и молодежи (информационно) | Департамент труда и социальной защиты населения города Москвы МФП МКПП (р) | |

МФП – Московская Федерация профсоюзов.

МКПП (р) – Московская Конфедерация промышленников и предпринимателей (работодателей).

Приложение 2

к решению Московской трехсторонней комиссии по регулированию социально-трудовых отношений от 19 декабря 2023 года

План работы малых рабочих групп Московской трехсторонней комиссии по регулированию социально-трудовых отношений на 2024 год

| № п/п | Вопросы для обсуждения | Ответственные за подготовку вопросов | Сторона, ответственная за проведение заседания |
|------------|---|--|--|
| II квартал | | | |
| 1. | О внесении изменений в отдельные правовые акты сторон социального партнерства и отдельные правовые акты города Москвы в части совершенствования системы социального партнерства в городе Москве (информационно) | Комитет общественных связей и молодежной политики города Москвы МФП МКПП (р) | Правительство |
| 2. | О ходе подготовки проекта Московского трехстороннего соглашения между Правительством Москвы, московскими объединениями профсоюзов, московскими объединениями работодателей на 2025–2027 годы | Комитет общественных связей и молодежной политики города Москвы МФП МКПП (р) | Правительство |

МФП – Московская Федерация профсоюзов.

МКПП (р) – Московская Конфедерация промышленников и предпринимателей (работодателей).

Рабочая группа – Малая рабочая группа Московской трехсторонней комиссии по регулированию социально-трудовых отношений по вопросам внесения изменений в отдельные правовые акты сторон социального партнерства и отдельные правовые акты города Москвы в части совершенствования системы социального партнерства в городе Москве.

Приложение 3

к решению Московской трехсторонней комиссии по регулированию социально-трудовых отношений от 19 декабря 2023 г.

Рабочая группа Московской трехсторонней комиссии по регулированию социально-трудовых отношений

от Правительства Москвы

| | |
|----------------------------------|--|
| Драгунова Екатерина Вячеславовна | Председатель Комитета общественных связей и молодежной политики города Москвы, руководитель рабочей группы Московской трехсторонней комиссии по регулированию социально-трудовых отношений от Правительства Москвы |
| Аршакян Николай Викторович | Начальник Отдела по взаимодействию с институтами гражданского общества Комитета общественных связей и молодежной политики города Москвы |
| Ащепков Елена Николаевна | Начальник Управления государственной службы и кадровой политики Департамента территориальных органов исполнительной власти города Москвы |
| Баранова Анна Александровна | Консультант Отдела городских программ Управления экономики, государственного заказа и городского имущества Департамента торговли и услуг города Москвы |
| Богданова Юлия Александровна | Консультант Организационно-аналитического управления Департамента по обеспечению деятельности мировых судей города Москвы |
| Бондаренко Олег Николаевич | Начальник Управления финансов социальной защиты населения и анализа расходов социальной сферы Департамента финансов города Москвы |

| | |
|--------------------------------|---|
| Буслаев Артем Вячеславович | Специалист Управления развития проектов и инфраструктуры кадрового потенциала отраслей экономики Департамента предпринимательства и инновационного развития города Москвы |
| Верещаго Юлия Рафаэлевна | Начальник Управления государственной службы и кадров Департамента жилищно-коммунального хозяйства города Москвы |
| Высоцкий Александр Михайлович | Советник Управления по координации деятельности органов исполнительной власти города Москвы в сфере обеспечения безопасности населения Департамента региональной безопасности и противодействия коррупции города Москвы |
| Гаврикова Наталья Васильевна | Советник Отдела государственной службы и кадров Департамента средств массовой информации и рекламы города Москвы |
| Горюнова Елена Сергеевна | Советник Отдела государственной службы и кадров Департамента национальной политики и межрегиональных связей города Москвы |
| Дехтярчук Мария Матвеевна | Заместитель начальника Управления записи актов гражданского состояния города Москвы |
| Ерёмин Андрей Маркович | Первый заместитель руководителя Департамента спорта города Москвы |
| Завадин Александр Андреевич | Заместитель начальника Управления государственной службы и кадров Департамента транспорта и развития дорожно-транспортной инфраструктуры города Москвы |
| Илюхина Ольга Анатольевна | Начальник Управления содействия занятости населения Департамента труда и социальной защиты населения города Москвы |
| Илюхина Наталия Анатольевна | Начальник Управления развития проектов и инфраструктуры кадрового потенциала отраслей экономики Департамента предпринимательства и инновационного развития города Москвы |
| Киртока Маргарита Владимировна | Начальник сектора по работе с источниками данных Управления прогнозирования экономических показателей ГБУ «Аналитический центр» |
| Лапшина Татьяна Владимировна | Советник Государственного казенного учреждения города Москвы Дирекции по обеспечению деятельности государственных учреждений Департамента образования и науки города Москвы |
| Лебедева Ирина Эмильевна | Заведующий сектором отдела методологии нормативного регулирования оплаты труда Управления финансового планирования и финансирования Департамента здравоохранения города Москвы |
| Мартынова Елена Владимировна | Консультант Управления промышленной политики Департамента инвестиционной и промышленной политики города Москвы |
| Мир Каролина Викторовна | Менеджер отдела кадрового резерва, методологии Государственного бюджетного учреждения города Москвы «Кадровый центр Департамента культуры города Москвы» |
| Насырова Гюзель Вядутовна | Заместитель начальника Отдела государственной службы и кадров Департамента по делам гражданской обороны, чрезвычайным ситуациям и пожарной безопасности города Москвы |
| Новосартова Нателла Эдуардовна | Советник Управления государственной службы и кадров Департамента транспорта и развития дорожно-транспортной инфраструктуры города Москвы |
| Паршина Елена Владимировна | Заместитель председателя Комитета общественных связей и молодежной политики города Москвы, руководитель Секретариата Московской трехсторонней комиссии по регулированию социально-трудовых отношений |
| Подлевский Виталий Викторович | Начальник Управления развития трудовых отношений и охраны труда Департамента труда и социальной защиты населения города Москвы |
| Поцяпун Валерий Григорьевич | Начальник Управления государственной службы и кадров Департамента градостроительной политики города Москвы |
| Сокорева Ирина Евгеньевна | Начальник Управления кадровой политики и образования Департамента здравоохранения города Москвы |
| Старкова Марина Владимировна | Начальник Управления государственной службы, кадров и наград Департамента спорта города Москвы |
| Федоров Глеб Евгеньевич | Начальник отдела анализа расходов социальной сферы управления финансов социальной защиты населения и анализа расходов социальной сферы Департамента финансов города Москвы |

| | |
|---------------------------|--|
| Ясашных Любовь Валерьевна | Советник сектора государственной службы и кадров Финансово-организационного управления Департамента города Москвы по конкурентной политике |
| Черненко Ирина Леонидовна | Советник Департамента внешнеэкономических и международных связей города Москвы |

от территориальных органов исполнительной власти города Москвы

| | |
|--------------------------------|--|
| Абрамовская Инна Эдуардовна | Советник Управления развития социальной сферы Префектуры Юго-Восточного административного округа города Москвы |
| Гомозов Александр Владимирович | Консультант Управления развития социальной сферы префектуры Трицкого и Новомосковского административного округа города Москвы |
| Коноплёва Ольга Ивановна | Начальник Управления развития социальной сферы префектуры Восточного административного округа города Москвы |
| Михайлова Мария Александровна | Советник Управления развития социальной сферы префектуры Центрального административного округа города Москвы |
| Новожилов Андрей Евгеньевич | Заместитель префекта – руководитель контрактной службы Зеленоградского административного округа города Москвы |
| Романов Роман Анатольевич | Начальник Управления развития социальной сферы префектуры Северного административного округа города Москвы |
| Рылатко Елена Владимировна | Начальник Управления развития социальной сферы префектуры Западного административного округа города Москвы |
| Фёдоров Василий Максимович | Заместитель начальника управления торговли и услуг, промышленности и предпринимательства префектуры Северо-Восточного административного округа города Москвы |
| Фролова Светлана Сергеевна | Советник Организационного отдела Организационного управления префектуры Юго-Западного административного округа города Москвы |
| Чеботарёв Алексей Сергеевич | Начальник организационного управления префектуры Южного административного округа города Москвы |
| Черешнева Татьяна Алексеевна | Начальник управления развития социальной сферы Северо-Западного административного округа города Москвы |

от Московской Федерации профсоюзов

| | |
|----------------------------------|--|
| Чиннов Сергей Александрович | Заместитель председателя Московской Федерации профсоюзов, координатор Московской трехсторонней комиссии по регулированию социально-трудовых отношений, руководитель рабочей группы Московской трехсторонней комиссии по регулированию социально-трудовых отношений от стороны профсоюзов |
| Басова Мария Владимировна | Руководитель Департамента организационной работы Аппарата Московской Федерации профсоюзов |
| Вальковой Анатолий Фризанович | Руководитель Правовой инспекции труда Аппарата Московской Федерации профсоюзов |
| Ванидовский Сергей Владимирович | Заместитель руководителя Департамента экономической защиты трудящихся Аппарата Московской Федерации профсоюзов |
| Ваничкин Александр Георгиевич | Секретарь Российского профессионального союза работников атомной энергетики и промышленности |
| Захаренков Анатолий Николаевич | Руководитель Технической инспекции труда Аппарата Московской Федерации профсоюзов |
| Захаренкова Валентина Михайловна | Заместитель руководителя Правовой инспекции труда Аппарата Московской Федерации профсоюзов |
| Илькина Надежда Анатольевна | Ведущий юрист-консульт Правовой инспекции труда Аппарата Московской Федерации профсоюзов |
| Левшин Анатолий Арсеньевич | Заместитель руководителя Технической инспекции труда Аппарата Московской Федерации профсоюзов |

| | |
|-------------------------------|---|
| Павлова Наталья Николаевна | Руководитель управления по координации деятельности профсоюзов в административных округах, уполномоченный Московской Федерации профсоюзов по Северному административному округу города Москвы |
| Петрухина Галина Михайловна | Главный специалист Департамента экономической защиты трудящихся Аппарата Московской Федерации профсоюзов |
| Пиминова Виктория Анатольевна | Руководитель Департамента социальных, спортивных и молодежных программ Аппарата Московской Федерации профсоюзов |
| Туравненко Егор Михайлович | Руководитель Департамента экономической защиты трудящихся Аппарата Московской Федерации профсоюзов |
| Чунарева Ирина Алексеевна | Руководитель Департамента информационных программ и технологий Аппарата Московской Федерации профсоюзов |

от Московской Конфедерации промышленников и предпринимателей (работодателей)

| | |
|-------------------------------|---|
| Филина Мария Вячеславовна | Заместитель председателя МКПП(р), координатор Московской трехсторонней комиссии по регулированию социально-трудовых отношений, руководитель рабочей группы Московской трехсторонней комиссии по регулированию социально-трудовых отношений от стороны работодателей |
| Голенцова Наталья Викторовна | Начальник Управления координации и контроля Московской Конфедерации промышленников и предпринимателей (работодателей) |
| Великий Александр Михайлович | Исполнительный директор Территориального союза работодателей «Организация Московской Конфедерации промышленников и предпринимателей (работодателей) в Зеленоградском административном округе города Москвы» |
| Новиков Сергей Васильевич | Исполнительный директор Территориального союза работодателей «Организация Московской Конфедерации промышленников и предпринимателей (работодателей) в Западном административном округе города Москвы» |
| Ковалева Елена Вячеславовна | Заместитель начальника Управления социального партнёрства Московской Конфедерации промышленников и предпринимателей (работодателей) |
| Новлянская Яна Юрьевна | Начальник Управления образовательных проектов и оценки квалификации Московской Конфедерации промышленников и предпринимателей (работодателей) |
| Павлов Александр Валентинович | Начальник Управления социального партнёрства Московской Конфедерации промышленников и предпринимателей (работодателей) |
| Савин Алексей Александрович | Заместитель председателя Московской Конфедерации промышленников и предпринимателей (работодателей) |
| Тимофеев Иван Сергеевич | Исполнительный директор Территориального союза работодателей «Организация Московской Конфедерации промышленников и предпринимателей (работодателей) в Юго-Западном административном округе города Москвы», директор по развитию АО «Технопарк «Слава» |
| Чивкин Павел Викторович | Исполнительный директор Территориального союза работодателей «Организация Московской Конфедерации промышленников и предпринимателей (работодателей) в Юго-Восточном административном округе города Москвы» |
| Хлебников Игорь Анатольевич | Начальник Управления промышленной политики, инновационного развития и предпринимательства Московской Конфедерации промышленников и предпринимателей (работодателей) |

Приложение 4

к решению Московской трехсторонней комиссии по регулированию социально-трудовых отношений от 19 декабря 2023 г.

Секретариат Московской трехсторонней комиссии по регулированию социально-трудовых отношений**от Правительства Москвы**

Паршина Елена Владимировна – заместитель председателя Комитета общественных связей и молодежной политики города Москвы, руководитель Секретариата

Подлевский Виталий Викторович – начальник Управления развития трудовых отношений и охраны труда Департамента труда и социальной защиты населения города Москвы

от Московской Федерации профсоюзов

Вальковой Анатолий Фризанович – руководитель правовой инспекции труда Аппарата Московской Федерации профсоюзов

Туравненко Егор Михайлович – руководитель Департамента экономической защиты трудящихся Аппарата Московской Федерации профсоюзов

от Московской Конфедерации промышленников и предпринимателей (работодателей)

Павлов Александр Валентинович – начальник Управления социального партнерства Московской Конфедерации промышленников и предпринимателей (работодателей)

Ковалева Елена Вячеславовна – заместитель начальника Управления социального партнерства Московской Конфедерации промышленников и предпринимателей (работодателей)

Об итогах проведения городского конкурса профессионального мастерства «Московские мастера» в 2023 году и задачах на 2024 год.**Об утверждении профессий городского конкурса профессионального мастерства «Московские мастера» на 2024 год**

Решение Московской трехсторонней комиссии по регулированию социально-трудовых отношений от 19 декабря 2023 года

№ 77-1562

11.03.2024

Городской конкурс профессионального мастерства «Московские мастера» (далее – Конкурс) проводится с 1998 года в рамках Московского трехстороннего соглашения между Правительством Москвы, московскими объединениями профсоюзов и московскими объединениями работодателей.

В 2023 году Конкурс прошел в 26-й раз, финальные соревнования состоялись по 40 профессиям, утвержденным решением Московской трехсторонней комиссии по регулированию социально-трудовых отношений, в конкурсе приняло участие более 20 000 специалистов из 1 400 организаций.

За свою историю конкурс стал визитной карточкой столицы, настоящим праздником труда и мастерства. Конкурс не только популяризирует массовые специальности, востребованные городом, но и способствует привлечению молодежи в реальный сектор экономики.

«Московские мастера» становятся более открытыми и популярными. Прямые трансляции в интернете, активное продвижение в социальных сетях, широкая информационная кампания – все это делает конкурс прозрачнее, ближе и интереснее для молодежи. Продолжает свою работу сайт конкурса – moskovskiemastera.rf.

Информация о конкурсе регулярно размещалась на официальном сайте Мэра и Правительства Москвы mos.ru, официальных сайтах социальных партнеров, на новостных сайтах и в социальных сетях.

С целью продвижения Конкурса, повышения престижа труда и рабочих профессий была организована массовая информационная кампания. В период с 1 июля по 31 октября 2023 года на объектах наружной рекламы города размещалась информация о победителях и призерах конкурса. Накануне дня города Москвы в вагонах Московского метрополитена и наземном городском транспорте транслировался тематический ролик о конкурсе.

Погрузиться глубже в атмосферу конкурса, узнать интересные факты о профессиях москвичи и гости столицы могли, посетив уникальную выставку на Гоголевском и Чистопрудном бульварах Москвы с 8 августа по 5 сентября 2023 года.

Награждение победителей Конкурса прошло 16 августа в здании Мэрии Москвы и 5 сентября в Ситуационном центре города Москвы. Победителям конкурса вручили фирменную статуэтку, диплом Оргкомитета конкурса, знак «Московский мастер», а также призовые гранты от Правительства Москвы: 300 тысяч рублей за 1 место, 200 и 150 тысяч – за 2 и 3 места.

Рассмотрев информацию о проведении Конкурса в 2023 году и задачах на 2024 год,

Московская трехсторонняя комиссия решила:

1. Принять к сведению информацию о результатах проведения Конкурса в 2023 году.

2. Утвердить перечень профессий Конкурса «Московские мастера» на 2024 год (приложение).

3. Отраслевым организационным комитетам:

3.1. Направлять победителей Конкурса для участия в федеральных этапах Всероссийского конкурса профессионального мастерства «Лучший по профессии» и иных конкурсах профессионального мастерства.

3.2. Принимать меры, направленные на организацию межотраслевых финальных этапов Конкурса.

4. Рекомендовать сторонам социального партнерства предусмотреть чествование неоднократных победителей и призеров конкурса прошлых лет на городском, отраслевом и окружном уровнях.

5. Рекомендовать территориальным органам исполнительной власти города Москвы, окружным советам Московской Федерации профсоюзов, территориальным объединениям работодателей в административных округах города Москвы принять участие в 2024 году в организации на территории административных округов города Москвы предварительных и финальных этапов конкурсов, освещении Конкурса и чествовании победителей жителей округа.

Мэр Москвы

Исполняющий обязанности
Председателя Московской
Федерации профсоюзов

Председатель Московской
Конфедерации
промышленников
и предпринимателей
(работодателей)

С.С.Собянин

Ю.К.Павлов

Е.В.Панина

Приложение

к решению Московской трехсторонней
комиссии по регулированию
социально-трудовых отношений
от 19 декабря 2023 года

Перечень профессий городского конкурса профессионального мастерства «Московские мастера» в 2024 году

Основная группа

| № п/п | Профессия | Организаторы |
|-------|----------------------------|---|
| 1. | Токарь-универсал | Департамент инвестиционной и промышленной политики города Москвы Московская городская организация профессионального союза трудящихся авиационной промышленности Московская Конфедерация промышленников и предпринимателей (работодателей) |
| 2. | Фрезеровщик | |
| 3. | Слесарь – инструментальщик | |

| № п/п | Профессия | Организаторы |
|-------|--|--|
| 4. | Инженер-технолог | Департамент инвестиционной и промышленной политики города Москвы Московская городская организация профессионального союза трудящихся авиационной промышленности Московская Конфедерация промышленников и предпринимателей (работодателей) |
| 5. | Инженер-электроник | |
| 6. | Инженер-конструктор | |
| 7. | Программист | |
| 8. | Монтажник радиоаппаратуры | |
| 9. | Специалист в области информационного моделирования зданий и сооружений (бригадный метод) | Департамент градостроительной политики города Москвы Территориальная организация профсоюза работников строительства и промышленности строительных материалов Комитет по градостроительной политике, строительству и промышленности строительных материалов Московской Конфедерации промышленников и предпринимателей (работодателей) |
| 10. | Электросварщик ручной сварки | |
| 11. | Мастер бетонных работ (бригадный метод) | |
| 12. | Водитель автобуса | Департамент транспорта и развития дорожно-транспортной инфраструктуры города Москвы |
| 13. | Водитель электробуса | Региональная общественная организация «Московский городской профсоюз работников автомобильного транспорта и дорожного хозяйства» |
| 14. | Машинист электропоезда (Московская дирекция моторвагонного подвижного состава) | Департамент транспорта и развития дорожно-транспортной инфраструктуры города Москвы Межрегиональная общественная организация – Дорожная территориальная организация российского профессионального союза железнодорожников и транспортных строителей на московской железной дороге |
| 15. | Приемосдатчик груза и багажа | |
| 16. | Машинист электропоезда метрополитена | Департамент транспорта и развития дорожно-транспортной инфраструктуры города Москвы |
| 17. | Дежурный по станции метрополитена | Региональная общественная организация – Дорожная территориальная организация Московского метрополитена общественной организации – Российского профессионального союза железнодорожников и транспортных строителей |
| 18. | Водитель трамвая | |
| 19. | Фельдшер скорой медицинской помощи | Департамент здравоохранения города Москвы |
| 20. | Медицинская сестра | Региональная общественная организация Профессиональный союз работников здравоохранения г. Москвы Московская Конфедерация промышленников и предпринимателей (работодателей) |
| 21. | Преподаватель в сфере искусства | Департамент культуры города Москвы Общественная организация – Московский городской профессиональный союз работников культуры |
| 22. | Культурно-просветительский работник | |
| 23. | Библиотекарь | |
| 24. | Музейный работник-экскурсовод | |
| 25. | Повар | Департамент торговли и услуг города Москвы |
| 26. | Продавец | Региональная общественная организация «Профессиональный союз работников торговли, общественного питания и потребкооперации города Москвы» |
| 27. | Портной | |
| 28. | Специалист по работе с молодежью | Комитет общественных связей и молодежной политики города Москвы Московская Федерация профсоюзов Московская Конфедерация промышленников и предпринимателей (работодателей) |
| 29. | Специалист по предоставлению услуг | Комитет государственных услуг города Москвы Московская Федерация профсоюзов |
| 30. | Ветеринарный врач | Комитет ветеринарии города Москвы Московская городская организация Профессионального союза работников агропромышленного комплекса Российской Федерации |
| 31. | Специалист по охране труда | Департамент труда и социальной защиты населения города Москвы Московская Федерация профсоюзов |

| № п/п | Профессия | Организаторы |
|-------|---|--|
| 32. | Социальный работник | Департамент труда и социальной защиты населения города Москвы Региональная общественная организация Московская городская организация Общероссийского профессионального союза работников государственных учреждений и общественного обслуживания Российской Федерации |
| 33. | Специалист по оказанию государственных услуг в области содействия занятости населения | |
| 34. | Психолог | |
| 35. | Спасатель | Департамент по делам гражданской обороны, чрезвычайным ситуациям и пожарной безопасности города Москвы Региональная общественная организация Московская городская организация Общероссийского профессионального союза работников государственных учреждений и общественного обслуживания Российской Федерации |
| 36. | Пожарный | |
| 37. | Мастер производственного обучения | Департамент образования и науки города Москвы Московская городская организация Общероссийского Профсоюза образования |
| 38. | Педагог дошкольного образования | |
| 39. | Администратор гостиницы | Комитет по туризму города Москвы Региональная общественная организация – Территориальная профсоюзная организация «Московский профессиональный союз работников физической культуры, спорта и туризма» Московская Конфедерация промышленников и предпринимателей (работодателей) |
| 40. | Экскурсовод (авторские пешеходные и автобусные экскурсии) | |

Отраслевая группа

| № п/п | Профессия | Организаторы |
|-------|--|--|
| 1. | Инженер-проектировщик строительной отрасли | Департамент строительства города Москвы Московская Конфедерация промышленников и предпринимателей (работодателей) |
| 2. | Концертмейстер | Департамент культуры города Москвы Общественная организация – Московский городской профессиональный союз работников культуры |
| 3. | Тренер-преподаватель | Департамент спорта города Москвы |
| 4. | Инструктор по спорту | |
| 5. | Продавец периодической печатной продукции | Департамент средств массовой информации и рекламы города Москвы |
| 6. | Специалист по охране труда в строительстве | Департамент градостроительной политики города Москвы Территориальная организация профсоюза работников строительства и промышленности строительных материалов Комитет по градостроительной политике, строительству и промышленности строительных материалов Московской Конфедерации промышленников и предпринимателей (работодателей) |
| 7. | Помощник по уходу | Департамент труда и социальной защиты населения города Москвы Региональная общественная организация Московская городская организация Общероссийского профессионального союза работников государственных учреждений и общественного обслуживания Российской Федерации |
| 8. | Педагог общего образования | Департамент образования и науки города Москвы Московская городская организация Общероссийского Профсоюза образования |

Об опыте социального партнерства в сфере строительства

Решение Московской трехсторонней комиссии по регулированию социально-трудовых отношений от 19 декабря 2023 года

№ 77-1563

11.03.2024

В городе Москве в соответствии Трудовым кодексом Российской Федерации, Законом города Москвы от 11 ноября 2009 г. № 4 «О социальном партнерстве в городе Москве» и Московским трехсторонним соглашением между Правительством Москвы, московскими объединениями профсоюзов и московскими объединениями работодателей действует система социально-экономического партнерства в строительной отрасли города Москвы.

Социальное партнерство в строительной отрасли города Москвы осуществляется в настоящее время на основании заключенного отраслевого Соглашения на 2022–2024 годы между Правительством Москвы, работодателями строительной отрасли и Территориальной организацией профсоюза работников строительства и промышленности строительных материалов.

Рассмотрев информацию об опыте социального партнерства в сфере строительства,

Московская трехсторонняя комиссия решила:

1. Принять к сведению информацию об опыте социального партнерства в сфере строительства (приложение).

2. Одобрить работу сторон социального партнерства в сфере строительства.

3. Сторонам социального партнерства:

3.1. Продолжить практику развития социального партнерства путем создания первичных профсоюзных организаций и заключения коллективных договоров в организациях строительной отрасли.

3.2. Представить в Секретариат Московской трехсторонней комиссии по регулированию социально-трудовых отношений предложения по освещению совместной деятельности сторон социального партнерства Москвы с учетом имеющихся информационных ресурсов.

Мэр Москвы

Исполняющий обязанности
Председателя Московской
Федерации профсоюзов

Председатель Московской
Конфедерации
промышленников
и предпринимателей
(работодателей)

С.С.Собянин

Ю.К.Павлов

Е.В.Панина

Приложение

к решению Московской трехсторонней
комиссии по регулированию
социально-трудовых отношений
от 19 декабря 2023 года

Информация об опыте социального партнерства в сфере строительства

Социальное партнерство играет ключевую роль в развитии строительной отрасли и направлено на обеспечение социальной эффективности государства в области градостроительства на территории Москвы.

В современной истории города можно выделить несколько основных этапов, на которых социальное партнерство играло значительную роль.

1990-е годы. После распада СССР и перехода к рыночной экономике в России строительная отрасль Москвы столкнулась с рядом проблем, включая снижение объемов строительства, безработицу и социальную напряженность. Не было даже такого понятия «работодатель». Только начиналось становление системы социального партнерства. В этот период органы исполнительной власти города Москвы начали активно привлекать к сотрудничеству профсоюзы и общественные организации.

2000-е годы. В строительной отрасли Москвы начался подъем. В 2002 году Государственной Думой Федерального Собрания Российской Федерации принят закон «Об объединениях работодателей». Были внесены соответствующие поправки и в Трудовой кодекс Российской Федерации. В нем появились понятия «социальное партнерство» и «работодатель». На этом этапе социальное партнерство стало еще более важным, поскольку оно позволило обеспечить более представительное участие работодателей в принятии решений.

2010-е годы. В начале 2010-х годов взят курс на создание города, комфортного для жизни. Этот тезис охватывает все сферы жизни мегаполиса. Для его реализации потребовалась разработка крупных программ, воплощение которых еще продолжается. Социальное партнерство стало играть важную роль в реализации программы

реновации жилого фонда в Москве. Стороны социального партнерства учитывали интересы всех заинтересованных сторон, что позволяло принимать решения, выгодные для всех участников процесса.

2020-е годы. В этот период строительная отрасль Москвы продолжает активно развиваться, несмотря на пандемию COVID-19 и другие вызовы. В целях повышения прозрачности и учета интересов всех сторон в процессе строительства важную роль продолжает играть социальное партнерство.

Строительная сфера имеет свою особенность. В основном, строительство объектов осуществляется независимыми частными компаниями, которые зачастую финансируют проекты собственными средствами и, по понятным причинам, при принятии решений руководствуются экономическими интересами и связанными с этим рисками.

В таких условиях отношения между сторонами социального партнерства строятся исключительно на основе согласия участников и учета взаимных интересов.

Для этого сторонами разработаны и осуществляются ряд ключевых мероприятий для укрепления и развития социального взаимодействия.

Активно ведется сотрудничество с десятками профессиональных образовательных учреждений в городе Москве в вопросах разработки программ обучения, подготовки и переподготовки специалистов.

Совместно разрабатываются квалификационные требования к выпускникам для того, чтобы определить, какие навыки и знания необходимы обучаемым и остро востребованы компаниями.

Проводится трудовая адаптация обучаемых через организацию практических занятий, стажировок и трудовой деятельности в студенческих строительных отрядах, для помощи в получении практических навыков работы, знакомства с особенностями работы в московских компаниях.

Организируются ярмарки вакансий, вебинары, велком-встречи, мастер-классы с целью привлечения молодых специалистов к работе в строительной отрасли и помощи им в поиске подходящей работы.

Проводятся экскурсии на знаковые строительные объекты и инновационные площадки, чтобы ребята закрепили полученные теоретические знания, познакомились с тем, как они применяются в условиях реального строительства.

Обеспечивается повышение квалификации преподавателей специальных дисциплин в форме производственных стажировок в строительных компаниях для получения новых знаний и навыков, знакомства с новыми технологиями и методами работы, а также обмена опытом.

Одним из ключевых направлений является работа с молодыми людьми в строительных компаниях. Как показал опыт, наиболее эффективно этого можно достичь путем развития отраслевых молодежных советов, которые сами занимаются вопросами организации и проведения мероприятий, направленных на профессиональное развитие, патриотическое воспитание, а также на организацию спортивных и культурно-досуговых мероприятий для своих членов.

Особое внимание партнерами уделяется оказанию благотворительной и социальной поддержки ветеранов и

работников отрасли. Одно из самых давних и памятных мероприятий – это ежегодная благотворительная акция в Храме Христа Спасителя, которая проводится с благословения Патриарха Московского и всея Руси для семей погибших строителей.

В течение последних 26 лет проводятся конкурсы профессионального мастерства с целью поощрения высококвалифицированных специалистов и развития профессиональных навыков. На 2024 год сторонами социального партнерства намечено проведение конкурсов по четырем востребованным профессиям.

В целях повышения престижа строительных профессий среди молодежи, ежегодно принимается участие в проведении конкурса профессионального мастерства «Московские мастера» среди обучающихся строительных колледжей.

Многие годы в строительной отрасли города Москвы по инициативе Профсоюза строителей Москвы заключается рабочее соглашение между Правительством Москвы, работодателями строительного комплекса и профсоюзами строителей Москвы.

Подписанию соглашения предшествует длительная, всесторонняя и кропотливая подготовка всех сторон. В 2024 году сторонами запланированы переговоры по заключению соглашения на период 2025–2027 годов.

В целях реализации положений Соглашения и решения социально-трудовых вопросов представители сторон включаются в состав комиссий, рабочих групп и других создаваемых ими коллегиальных органов. В том числе по вопросам контроля за выплатой заработной платы, охраны труда, использования труда иностранных работников и многих других.

Отраслевое соглашение является основой для заключения коллективных договоров в организациях. Сторонами разработан образец коллективного договора, который может быть использован организациями отрасли в качестве основы. С 2021 года коллективные договоры ряда строительных организаций становятся абсолютными чемпионами в городском конкурсе «Лучший коллективный договор Москвы». Из 110 ведущих компаний строительной отрасли в 57 действуют коллективные договоры.

Социальные партнеры стараются придерживаться принципа четырех «З»: занятость, заработная плата, законность и здоровье.

Уделяется внимание дефициту кадров.

Правовыми инспекторами профсоюза строителей постоянно ведется правозащитная и консультативная работа по вопросам нарушений трудовых прав работников и соблюдения трудового законодательства.

Одним из направлений совместной деятельности работодателей, правительства и профсоюзов является спортивно-оздоровительная работа с целью пропаганды здорового образа жизни, привлечения работников к занятиям спортом и активному отдыху, а также укрепления связей между строительными компаниями.

Ежегодно разрабатывается и утверждается план спортивных мероприятий по оздоровлению работников строительной отрасли Москвы, из которых традиционно самые массовые и красочные – это спортивный праздник в Лужниках в преддверии Дня строителя и Лыжня строителей.

Информация



СООБЩЕНИЕ О РЕОРГАНИЗАЦИИ ЮРИДИЧЕСКОГО ЛИЦА

Публичное акционерное общество Банк «Финансовая Корпорация Открытие» (ПАО Банк «ФК Открытие», ОГРН 1027739019208, ИНН 7706092528, КПП 770501001, место нахождения: г. Москва, адрес места нахождения постоянно действующего исполнительного органа: 115114, г. Москва, ул. Летниковская, д. 2, стр. 4; Президент-Председатель Правления Алексеев Михаил Юрьевич) уведомляет о том, что 01.03.2024 года решением единственного акционера ПАО Банк «ФК Открытие» (решение от 01.03.2024 года № 1) принято решение о реорганизации ПАО Банк «ФК Открытие» в форме присоединения к нему:

Акционерного общества «Открытие Брокер» (АО «Открытие Брокер», ОГРН 1027739704772, ИНН 7710170659, КПП 770501001, место нахождения: г. Москва, адрес места нахождения постоянно действующего исполнительного органа: 115114, г. Москва, ул. Летниковская, д. 2, стр. 4; Генеральный директор Дубров Александр Михайлович). Решение о реорганизации АО «Открытие Брокер» в форме присоединения к ПАО Банк «ФК Открытие» принято единственным акционером (решение от 01.03.2024 года № 2024-03-01);

Общества с ограниченной ответственностью «ОИвест» (ООО «ОИвест», ОГРН 1217700146806, ИНН 9709070526, КПП 770901001, место нахождения: г. Москва, адрес места нахождения постоянно действующего исполнительного органа: 109028, город Москва, Серебрянская наб., д. 29, этаж 3 помещ. III, ком. 15; Генеральный директор Логвинов Александр Николаевич). Решение о реорганизации ООО «ОИвест» в форме присоединения к ПАО Банк «ФК Открытие» принято единственным участником (решение от 29.02.2024 года № 2024-02-29).

Реорганизация осуществляется в порядке и сроки, установленные действующим законодательством. Срок проведения реорганизации составит не более 1 года.

ПАО Банк «ФК Открытие» на основании имеющихся у него лицензий осуществляет следующие банковские операции: привлечение денежных средств физических и юридических лиц во вклады (до востребования и на определенный срок); размещение привлеченных во вклады (до востребования и на определенный срок) денежных средств физических и юридических лиц от своего имени и за свой счет; открытие и ведение банковских счетов физических и юридических лиц; осуществление переводов денежных средств по поручению физических и юридических лиц, в том числе банков-корреспондентов, по их банковским счетам; инкассация денежных средств, векселей, платежных и расчетных документов и кассовое обслуживание физических и юридических лиц; купля-продажа иностранной валюты в наличной и безналичной формах; привлечение драгоценных металлов физических и юридических лиц во вклады (до востребования и на определенный срок), за исключением монет из драгоценных металлов; размещение привлеченных во вклады (до востребования и на определенный срок) драгоценных металлов физических и юридических лиц от своего имени и за свой счет; открытие и ведение банковских счетов физических и юридических лиц в драгоценных металлах, за исключением монет из драгоценных металлов; осуществление переводов по поручению физических и юридических лиц, в том числе банков-корреспондентов, по их банковским счетам в драгоценных металлах; осуществление переводов денежных средств без открытия банковских счетов, в том числе электронных денежных средств (за исключением почтовых переводов).

После завершения реорганизации ПАО Банк «ФК Открытие» предполагает осуществлять следующие банковские операции: привлечение денежных средств физических и юридических лиц во вклады (до востребования и на определенный срок); размещение привлеченных во вклады (до востребования и на определенный срок) денежных средств физических и юридических лиц от своего

имени и за свой счет; открытие и ведение банковских счетов физических и юридических лиц; осуществление переводов денежных средств по поручению физических и юридических лиц, в том числе банков-корреспондентов, по их банковским счетам; инкассация денежных средств, векселей, платежных и расчетных документов и кассовое обслуживание физических и юридических лиц; купля-продажа иностранной валюты в наличной и безналичной формах; привлечение драгоценных металлов физических и юридических лиц во вклады (до востребования и на определенный срок), за исключением монет из драгоценных металлов; размещение привлеченных во вклады (до востребования и на определенный срок) драгоценных металлов физических и юридических лиц от своего имени и за свой счет; открытие и ведение банковских счетов физических и юридических лиц в драгоценных металлах, за исключением монет из драгоценных металлов; осуществление переводов по поручению физических и юридических лиц, в том числе банков-корреспондентов, по их банковским счетам в драгоценных металлах; осуществление переводов денежных средств без открытия банковских счетов, в том числе электронных денежных средств (за исключением почтовых переводов).

С даты принятия решения о реорганизации и до даты её завершения информация о существенных фактах (событиях, действиях), затрагивающих финансово-хозяйственную деятельность ПАО Банк «ФК Открытие» будет размещаться в печатном издании – газете «Известия», а также на сайте ПАО Банк «ФК Открытие» в сети Интернет по адресу www.open.ru.

Кредитор ПАО Банк «ФК Открытие» – физическое лицо в связи с реорганизацией ПАО Банк «ФК Открытие» вправе потребовать досрочного исполнения соответствующего обязательства, а при невозможности досрочного исполнения – прекращения обязательства и возмещения убытков, если такое обязательство возникло до даты опубликования в журнале «Вестник государственной регистрации» сообщения о принятом решении о реорганизации ПАО Банк «ФК Открытие». Кредитор ПАО Банк «ФК Открытие» – юридическое лицо в связи с реорганизацией ПАО Банк «ФК Открытие» вправе потребовать досрочного исполнения или прекращения соответствующего обязательства и возмещения убытков, если такое право требования предоставлено юридическому лицу в соответствии с условиями заключенного с ПАО Банк «ФК Открытие» договора. Указанные выше требования направляются кредиторами ПАО Банк «ФК Открытие» в письменной форме в течение 30 дней с даты опубликования в журнале «Вестник государственной регистрации» сообщения о принятом решении о реорганизации ПАО Банк «ФК Открытие» по месту нахождения ПАО Банк «ФК Открытие»: 115114, г. Москва, ул. Летниковская, д. 2, стр. 4.

Удовлетворение требований кредиторов будет производиться ПАО Банк «ФК Открытие» в порядке и сроки, установленные действующим законодательством Российской Федерации.

Тел. 8 (495) 755-88-66, e-mail: info@open.ru

ИЗВЕЩЕНИЕ о переходе потребителей электрической энергии города Москвы

Департамент экономической политики и развития города Москвы от 12.03.2024 № ДПР-3-2819/24(3)В

Департамент экономической политики и развития города Москвы (далее – Департамент) в соответствии с пунктом 16 Основных положений функционирования розничных рынков электрической энергии, утвержденных постановлением Правительства Российской Федерации от 04.05.2012 № 442 (далее – Основные положения), информирует.

Акционерное общество «Мосэнергосбыт» (далее – АО «Мосэнергосбыт») уведомило Департамент о неоднократном неисполнении (ненадлежащем исполнении) энергосбытовой организацией обществом с ограниченной ответственностью «ЭнергоМир» (далее – ООО «ЭнергоМир») (ОГРН 1175027000928, ИНН 5040146206) обязательств по оплате электрической энергии (мощности) на розничном рынке по договору купли-продажи электрической энергии (мощности) от 06.08.2018 № 77660001005891 (до 01.01.2023 договор № 69500766) (далее – договор от 06.08.2018 № 77660001005891) и представило подтверждающие документы (вступившие в законную силу решения Арбитражного суда города Москвы).

В связи с наступлением обстоятельств, указывающих на невозможность для энергосбытовой организации ООО «ЭнергоМир» осуществлять дальнейшее снабжение электрической энергией потребителей, в соответствии с абзацем седьмым пункта 15 Основных положений гарантирующим поставщиком, обязанным принять на обслуживание потребителей ООО «ЭнергоМир» по договору от 06.08.2018 № № 77660001005891, является АО «Мосэнергосбыт».

Платежные реквизиты гарантирующего поставщика АО «Мосэнергосбыт» для юридических лиц и индивидуальных предпринимателей города Москвы:

ГПБ (АО) г. Москва
БИК 044525823
к/с 30101810200000000823
р/с 40702810500000183088
ИНН 7736520080
КПП 997650001

Принятие на обслуживание потребителей гарантирующим поставщиком АО «Мосэнергосбыт» осуществляется с 00:00 01.04.2024.

Потребителям электрической энергии на указанные время и дату необходимо снять показания приборов учета, по которым осуществляются расчеты за электрическую энергию, и не позднее двух месяцев со дня снятия показаний приборов учета передать их в адрес гарантирующего поставщика (АО «Мосэнергосбыт»), предложение о заключении договора которого принято потребителем в соответствии с пунктом 21 Основных положений.

В иных случаях потребителям необходимо передать показания приборов учета в адрес сетевой организации, с которой потребителем заключен договор оказания услуг по передаче электрической энергии, а при незаключении такого договора – в адрес сетевой организации, к объектам электросетевого хозяйства которой присоединены энергопринимающие устройства потребителя.

Срок, не позднее которого потребителями должны быть заключены договоры, обеспечивающие продажу электрической энергии (мощности), с условием о продаже им электрической энергии (мощности) начиная с 01.04.2024, составляет не более двух месяцев с указанной даты.

В случае незаключения потребителями договоров, обеспечивающих продажу электрической энергии (мощности), для потребителей наступают последствия, предусмотренные пунктом 26 Основных положений.

Заместитель руководителя
Департамента экономической
политики и развития
города Москвы
Д.В.Путин



ВЕСТНИК МОСКВЫ

Март 2024 года | № 16

Учредитель: Департамент средств массовой информации
и рекламы города Москвы

Издатель: АО «Редакция газеты «Вечерняя Москва»

Главный редактор: Тарапата Юлия Александровна

Зам. главного редактора: Трухачев Александр Викторович

Ответственный секретарь: Акульшин Павел Александрович

Адрес редакции: 127015, Москва, Бумажный пр-д, 14, стр. 2

Тел. (499) 557-04-24, доб. 450

E-mail: vestnikmoscow@vmdaily.ru

Выпуск осуществлен при финансовой поддержке Департамента
средств массовой информации и рекламы города Москвы

Журнал зарегистрирован Федеральной службой по надзору в сфере
связи, информационный технологий и массовых коммуникаций.

Свидетельство ПИ № ФС 77-81024 от 30.04.2021. Территория
распространения: Российская Федерация. Цена свободная

Подписной индекс по каталогу

АО «Почта России» (подписной индекс **ПС085**),

в ГК «Урал-Пресс» (подписной индекс **014765**)

Периодичность издания: минимально 6 раз в месяц

Электронная версия журнала на сайте: vestnikmoscow.mos.ru

Подписано в печать: 15.03.2024

Дата выхода в свет: 19.03.2024

Отпечатано: ОАО «Подольская фабрика офсетной печати»,
142100, Московская обл., г. Подольск, Революционный пр-т, 80/42

Тираж 1700 экз.

Заказ №